



H. Cámara de Diputados
Entre Ríos

LEY N° 10437

LA LEGISLATURA DE LA PROVINCIA DE ENTRE RÍOS SANCIONA CON
FUERZA DE

LEY

Objeto:

ARTICULO 1º.- La presente ley declara de Utilidad Pública y Sujeto a Expropiación, los inmuebles que se detallan y cuyos planos, partidas catastrales y estados de deudas fiscales, se desglosan en la presente norma, adjunto a copias individualizadas, en Anexo I y Anexo II; con el propósito de la integración social y las necesidades de la Comuna de Puerto Algarrobo, Distrito Alcaraz Segundo, del Departamento La Paz, de la Provincia de Entre Ríos.-

ARTÍCULO 2º.- Las expropiaciones a referir serán destinadas para la utilización de: el Centro Cívico, la Plaza principal, el Destacamento de Policía, el Camping sobre el río Feliciano, un Salón de Usos Múltiples, el Cementerio Municipal, la instalación de la Antena de Fibra Óptica, el Club Social Comunitario, la construcción de viviendas a través de Programas del orden Nacional, Provincial, Municipal y I.A.P.V, un Polideportivo, un Club de Pesca Municipal, el Centro de Jubilados, una Sala Velatoria, una Guardería Infantil, una Biblioteca Municipal, un Centro de Salud y una Delegación de Prefectura Naval Argentina.-

Especificaciones de los Inmuebles

ARTÍCULO 3º.- Declárese de utilidad pública y sujeto a expropiación:

1.-El inmueble ubicado según: Departamento: 08 – La Paz, Partida Catastral Provincial: 112500, Dígito de verificación: 7, Tipo de Planta: urbano no Edificado, Representación Territorial: 28 - Paraná, Partida Municipal: 0, Matrícula: 30318, Año de Inscripción: 1.920, Titular: DNI 4.585.259 - LEGUIZAMÓN ROBUSTIANA, Domicilio Fiscal: Avda José Lino Churrarín 562 (3100) Paraná, Entre Ríos, Distrito: 02 – Alcaraz Segundo, Localidad: 21 – Puerto Algarrobo, Sección: 0, Manzana: MIX, Parcela: 1, Grupo: 9999, Superficie de Terreno: 5.337,0000 m2, Superficie edificada: 0.000 m2, N° de Plano: 999999.

2.- El inmueble ubicado según: Departamento: 08 – La Paz, Partida Catastral Provincial: 112502, Dígito de verificación: 5, Tipo de Planta: urbano no Edificado, Representación Territorial: 28 - Paraná, Partida Municipal: 0, Matrícula: 30318, Año de Inscripción: 1.920, Titular: DNI 4.585.259 - LEGUIZAMÓN ROBUSTIANA, Domicilio Fiscal: Avda José Lino Churrarín 562 (3100) Paraná, Entre Ríos, Distrito: 02 – Alcaraz Segundo, Localidad: 21 – Puerto Algarrobo, Sección: 0, Manzana: 0018, Parcela: 1, Grupo: 9999, Superficie de Terreno: 7.500,0000 m2, Superficie edificada: 0.000 m2, N° de Plano: 999999.



H. Cámara de Diputados

Entre Ríos

3.-El inmueble ubicado según: Departamento: 08 – La Paz, Partida Catastral Provincial: 112522, Dígito de verificación: 9, Tipo de Planta: urbano no Edificado, Representación Territorial: 68 - Piedras Blancas, Partida Municipal: 0, Matrícula: 30318, Año de Inscripción: 1.920, Titular: DNI 4.585.259 - LEGUIZAMÓN ROBUSTIANA, Domicilio Fiscal: Avda José Lino Churrarín 562 (3100) Paraná, Entre Ríos, Distrito: 02 – Alcaraz Segundo, Localidad: 21 – Puerto Algarrobo, Sección: 0, Manzana: XIII, Parcela: 3, Grupo: 9999, Superficie de Terreno: 6.145,5000 m2, Superficie edificada: 0.000 m2, N° de Plano: 30033.

4.-El inmueble ubicado según: Departamento: 08 – La Paz, Partida Catastral Provincial: 112504, Dígito de verificación: 3, Tipo de Planta: urbano no Edificado, Representación Territorial: 28 - Paraná, Partida Municipal: 0, Matrícula: 30318, Año de Inscripción: 1.920, Titular: DNI 4.585.259 - LEGUIZAMÓN ROBUSTIANA, Domicilio Fiscal: Avda José Lino Churrarín 562 (3100) Paraná, Entre Ríos, Distrito: 02 – Alcaraz Segundo, Localidad: 21 – Puerto Algarrobo, Sección: 0, Manzana: 0019, Parcela: 1, Grupo: 9999, Superficie de Terreno: 3.750,0000 m2, Superficie edificada: 0.000 m2, N° de Plano: 999999.

5.-El inmueble ubicado según: Departamento: 08 – La Paz, Partida Catastral Provincial: 112506, Dígito de verificación: 1, Tipo de Planta: urbano no Edificado, Representación Territorial: 28 - Paraná, Partida Municipal: 0, Matrícula: 30318, Año de Inscripción: 1.920, Titular: DNI 4.585.259 - LEGUIZAMÓN ROBUSTIANA, Domicilio Fiscal: Avda José Lino Churrarín 562 (3100) Paraná, Entre Ríos, Distrito: 02 – Alcaraz Segundo, Localidad: 21 – Puerto Algarrobo, Sección: 0, Manzana: 0020, Parcela: 1, Grupo: 9999, Superficie de Terreno: 10.000,0000 m2, Superficie edificada: 0.000 m2, N° de Plano: 999999.

6.-El inmueble ubicado según: Departamento: 08 – La Paz, Partida Catastral Provincial: 112508, Dígito de verificación: 9, Tipo de Planta: urbano no Edificado, Representación Territorial: 28 - Paraná, Partida Municipal: 0, Matrícula: 30318, Año de Inscripción: 1.920, Titular: DNI 4.585.259 - LEGUIZAMÓN ROBUSTIANA, Domicilio Fiscal: Avda José Lino Churrarín 562 (3100) Paraná, Entre Ríos, Distrito: 02 – Alcaraz Segundo, Localidad: 21 – Puerto Algarrobo, Sección: 0, Manzana: 0021, Parcela: 1, Grupo: 9999, Superficie de Terreno: 5.000,0000 m2, Superficie edificada: 0.000 m2, N° de Plano: 999999.

7.-El inmueble ubicado según: Departamento: 08 – La Paz, Partida Catastral Provincial: 112510, Dígito de verificación: 4, Tipo de Planta: urbano no Edificado, Representación Territorial: 28 - Paraná, Partida Municipal: 0, Matrícula: 30318, Año de Inscripción: 1.920, Titular: DNI 4.585.259 - LEGUIZAMÓN ROBUSTIANA, Domicilio Fiscal: Avda José Lino Churrarín 562 (3100) Paraná, Entre Ríos, Distrito: 02 – Alcaraz Segundo, Localidad: 21 – Puerto Algarrobo, Sección: 0, Manzana: 0022, Parcela: 1, Grupo: 9999, Superficie de Terreno: 10.000,0000 m2, Superficie edificada: 0.000 m2, N° de Plano: 999999.



H. Cámara de Diputados

Entre Ríos

- 8.-El inmueble ubicado según: Departamento: 08 – La Paz, Partida Catastral Provincial: 112512, Dígito de verificación: 2, Tipo de Planta: urbano no Edificado, Representación Territorial: 28 - Paraná, Partida Municipal: 0, Matrícula: 30318, Año de Inscripción: 1.920, Titular: DNI 4.585.259 - LEGUIZAMÓN ROBUSTIANA, Domicilio Fiscal: Avda José Lino Churrarín 562 (3100) Paraná, Entre Ríos, Distrito: 02 – Alcaraz Segundo, Localidad: 21 – Puerto Algarrobo, Sección: 0, Manzana: 0023, Parcela: 1, Grupo: 9999, Superficie de Terreno: 4.960,0000 m2, Superficie edificada: 0.000 m2, N° de Plano: 0.
- 9.-El inmueble ubicado según: Departamento: 08 – La Paz, Distrito: 02 – Alcaraz Segundo, Localidad: 21 – Puerto Algarrobo, Sección: 0, Partida Catastral Provincial: 112513, Dígito de verificación: 1, Partida Municipal: 0, Matrícula: 30318, Año de Inscripción: 1.920, Tipo de Planta: urbano no Edificado, Representación Territorial: 28 - Paraná, Titular: DNI 4.585.259 - LEGUIZAMÓN ROBUSTIANA, Domicilio Fiscal: Avda José Lino Churrarín 562 (3100) Paraná, Entre Ríos, Manzana: 0023, Parcela: 2, Grupo: 9999, Superficie de Terreno: 1.348,0000 m2, Superficie edificada: 0.000 m2, N° de Plano: 999999.
- 10.-El inmueble ubicado según: Departamento: 08 – La Paz, Distrito: 02 – Alcaraz Segundo, Localidad: 21 – Puerto Algarrobo, Sección: 0, Partida Catastral Provincial: 112514, Dígito de verificación: 0, Partida Municipal: 0, Matrícula: 30318, Año de Inscripción: 1.920, Tipo de Planta: urbano no Edificado, Representación Territorial: 28 - Paraná, Titular: DNI 4.585.259 - LEGUIZAMÓN ROBUSTIANA, Domicilio Fiscal: Avda José Lino Churrarín 562 (3100) Paraná, Entre Ríos, Manzana: 0025, Parcela: 1, Grupo: 9999, Superficie de Terreno: 10.000,0000 m2, Superficie edificada: 0.000 m2, N° de Plano: 999999.
- 11.-El inmueble ubicado según: Departamento: 08 – La Paz, Distrito: 02 – Alcaraz Segundo, Localidad: 21 – Puerto Algarrobo, Sección: 0, Partida Catastral Provincial: 112514, Dígito de verificación: 0, Partida Municipal: 0, Matrícula: 30318, Año de Inscripción: 1.920, Tipo de Planta: urbano no Edificado, Representación Territorial: 28 - Paraná, Titular: DNI 4.585.259 - LEGUIZAMÓN ROBUSTIANA, Domicilio Fiscal: Avda José Lino Churrarín 562 (3100) Paraná, Entre Ríos, Manzana: 0026, Parcela: 1, Grupo: 9999, Superficie de Terreno: 5.000,0000 m2, Superficie edificada: 0.000 m2, N° de Plano: 999999.
- 12.-El inmueble ubicado según: Departamento: 08 – La Paz, Distrito: 02 – Alcaraz Segundo, Localidad: 21 – Puerto Algarrobo, Sección: 0, Partida Catastral Provincial: 112481, Dígito de verificación: 9, Partida Municipal: 0, Matrícula: 30318, Año de Inscripción: 1.920, Tipo de Planta: urbano no Edificado, Representación Territorial: 28 - Paraná, Titular: DNI 4.585.259 - LEGUIZAMÓN ROBUSTIANA, Domicilio Fiscal: Avda José Lino Churrarín 562 (3100) Paraná, Entre Ríos, Manzana: 09bd, Parcela: 1, Grupo: 9999, Superficie de Terreno: 5.000,0000 m2, Superficie edificada: 0.000 m2, N° de Plano: 999999.



H. Cámara de Diputados
Entre Ríos

13.-El inmueble ubicado según: Departamento: 08 – La Paz, Distrito: 02 – Alcaraz Segundo, Localidad: 21 – Puerto Algarrobo, Sección: 0, Partida Catastral Provincial: 112482, Dígito de verificación: 8, Partida Municipal: 0, Matrícula: 30318, Año de Inscripción: 1.920, Tipo de Planta: urbano no Edificado, Representación Territorial: 28 - Paraná, Titular: DNI 4.585.259 - LEGUIZAMÓN ROBUSTIANA, Domicilio Fiscal: Avda José Lino Churrarín 562 (3100) Paraná, Entre Ríos, Manzana: 0000, Parcela: 2, Grupo: 9999, Superficie de Terreno: 10.000,0000 m2, Superficie edificada: 0.000 m2, N° de Plano: 999999.

14.-El inmueble ubicado según: Departamento: 08 – La Paz, Distrito: 02 – Alcaraz Segundo, Localidad: 21 – Puerto Algarrobo, Sección: 0, Partida Catastral Provincial: 112484, Dígito de verificación: 6, Partida Municipal: 0, Matrícula: 30318, Año de Inscripción: 1.920, Tipo de Planta: urbano no Edificado, Representación Territorial: 28 - Paraná, Titular: DNI 4.585.259 - LEGUIZAMÓN ROBUSTIANA, Domicilio Fiscal: Avda José Lino Churrarín 562 (3100) Paraná, Entre Ríos, Manzana: 0000, Parcela: 3, Grupo: 9999, Superficie de Terreno: 2.500,0000 m2, Superficie edificada: 0.000 m2, N° de Plano: 999999.

15.-El inmueble ubicado según: Departamento: 08 – La Paz, Distrito: 02 – Alcaraz Segundo, Localidad: 21 – Puerto Algarrobo, Sección: 0, Partida Catastral Provincial: 112485, Dígito de verificación: 5, Partida Municipal: 0, Matrícula: 30318, Año de Inscripción: 1.920, Tipo de Planta: urbano no Edificado, Representación Territorial: 28 - Paraná, Titular: DNI 4.585.259 - LEGUIZAMÓN ROBUSTIANA, Domicilio Fiscal: Avda José Lino Churrarín 562 (3100) Paraná, Entre Ríos, Manzana: 11, Parcela: 1, Grupo: 9999, Superficie de Terreno: 7.500,0000 m2, Superficie edificada: 0.000 m2, N° de Plano: 999999.

16.-El inmueble ubicado según: Departamento: 08 – La Paz, Distrito: 02 – Alcaraz Segundo, Localidad: 21 – Puerto Algarrobo, Sección: 0, Partida Catastral Provincial: 112480, Dígito de verificación: 0, Partida Municipal: 0, Matrícula: 30318, Año de Inscripción: 1.920, Tipo de Planta: urbano no Edificado, Representación Territorial: 2 - Paraná, Titular: DNI 4.585.259 - LEGUIZAMÓN ROBUSTIANA, Domicilio Fiscal: Avda José Lino Churrarín 562 (3100) Paraná, Entre Ríos, Manzana: 9ac, Parcela: 1, Grupo: 9999, Superficie de Terreno: 5.000,0000 m2, Superficie edificada: 0.000 m2, N° de Plano: 999999.

17.-El inmueble ubicado según: Departamento: 08 – La Paz, Distrito: 02 – Alcaraz Segundo, Localidad: 21 – Puerto Algarrobo, Sección: 0, Partida Catastral Provincial: 112479, Dígito de verificación: 4, Partida Municipal: 0, Matrícula: 30318, Año de Inscripción: 1.920, Tipo de Planta: urbano no Edificado, Representación Territorial: 28 - Paraná, Titular: DNI 4.585.259 - LEGUIZAMÓN ROBUSTIANA, Domicilio Fiscal: Avda José Lino Churrarín 562 (3100) Paraná, Entre Ríos, Manzana: 0008, Parcela: 3, Grupo: 9999, Superficie de Terreno: 7.500,0000 m2, Superficie edificada: 0.000 m2, N° de Plano: 999999.



H. Cámara de Diputados
Entre Ríos

18.-El inmueble ubicado según: Departamento: 08 – La Paz, Distrito: 02 – Alcaraz Segundo, Localidad: 21 – Puerto Algarrobo, Sección: 0, Partida Catastral Provincial: 112462, Dígito de verificación: 4, Partida Municipal: 0, Matrícula: 30318, Año de Inscripción: 1.920, Tipo de Planta: urbano no Edificado, Representación Territorial: 28 Paraná, Titular: DNI 4.585.259 - LEGUIZAMÓN ROBUSTIANA, Domicilio Fiscal: Avda José Lino Churrarín 562 (3100) Paraná, Entre Ríos, Manzana: 0002, Parcela: 1, Grupo: 9999, Superficie de Terreno: 7.500,0000 m2, Superficie edificada: 0.000 m2, N° de Plano: 999999.

19.-El inmueble ubicado según: Departamento: 08 – La Paz, Distrito: 02 – Alcaraz Segundo, Localidad: 21 – Puerto Algarrobo, Sección: 0, Partida Catastral Provincial: 112460, Dígito de verificación: 6, Partida Municipal: 0, Matrícula: 30318, Año de Inscripción: 1.931, Tipo de Planta: urbano no Edificado, Representación Territorial: 28 - Paraná, Titular: DNI 4.585.259 - LEGUIZAMÓN ROBUSTIANA, Domicilio Fiscal: Avda José Lino Churrarín 562 (3100) Paraná, Entre Ríos, Manzana: 000v, Parcela: 1, Grupo: 9999, Superficie de Terreno: 4.058,7500 m2, Superficie edificada: 0.000 m2, N° de Plano: 999999.

20.-El inmueble ubicado según: Departamento: 08 – La Paz, Distrito: 02 – Alcaraz Segundo, Localidad: 21 – Puerto Algarrobo, Sección: 0, Partida Catastral Provincial: 112464, Dígito de verificación: 2, Partida Municipal: 0, Matrícula: 30318, Año de Inscripción: 1.920, Tipo de Planta: urbano no Edificado, Representación Territorial: 28 - Paraná, Titular: DNI 4.585.259 - LEGUIZAMÓN ROBUSTIANA, Domicilio Fiscal: Avda José Lino Churrarín 562 (3100) Paraná, Entre Ríos, Manzana: 0003, Parcela: 1, Grupo: 9999, Superficie de Terreno: 5.000,0000 m2, Superficie edificada: 0.000 m2, N° de Plano: 999999.

21.-El inmueble ubicado según: Departamento: 08 – La Paz, Distrito: 02 – Alcaraz Segundo, Localidad: 21 – Puerto Algarrobo, Sección: 0, Partida Catastral Provincial: 112466, Dígito de verificación: 0, Partida Municipal: 0, Matrícula: 30318, Año de Inscripción: 1.920, Tipo de Planta: urbano no Edificado, Representación Territorial: 28 - Paraná, Titular: DNI 4.585.259 - LEGUIZAMÓN ROBUSTIANA, Domicilio Fiscal: Avda José Lino Churrarín 562 (3100) Paraná, Entre Ríos, Manzana: 0004, Parcela: 1, Grupo: 9999, Superficie de Terreno: 10.000,0000 m2, Superficie edificada: 0.000 m2, N° de Plano: 999999.

22.-El inmueble ubicado según: Departamento: 08 – La Paz, Distrito: 02 – Alcaraz Segundo, Localidad: 21 – Puerto Algarrobo, Sección: 0, Partida Catastral Provincial: 112468, Dígito de verificación: 8, Partida Municipal: 0, Matrícula: 30318, Año de Inscripción: 1.920, Tipo de Planta: urbano no Edificado, Representación Territorial: 28 - Paraná, Titular: DNI 4.585.259 - LEGUIZAMÓN ROBUSTIANA, Domicilio Fiscal: Avda José Lino Churrarín 562 (3100) Paraná, Entre Ríos, Manzana: 00M5, Parcela: 1, Grupo: 9999, Superficie de Terreno: 10.000,0000 m2, Superficie edificada: 0.000 m2, N° de Plano: 999999.



H. Cámara de Diputados
Entre Ríos

23.-El inmueble ubicado según: Departamento: 08 – La Paz, Distrito: 02 – Alcaraz Segundo, Localidad: 21 – Puerto Algarrobo, Sección: 0, Partida Catastral Provincial: 112474, Dígito de verificación: 9, Partida Municipal: 0, Matrícula: 30318, Año de Inscripción: 1.920, Tipo de Planta: urbano no Edificado, Representación Territorial: 28 - Paraná, Titular: DNI 4.585.259 - LEGUIZAMÓN ROBUSTIANA, Domicilio Fiscal: Avda José Lino Churrarín 562 (3100) Paraná, Entre Ríos, Manzana: MVII, Parcela: 1, Grupo: 9999, Superficie de Terreno: 2.403,0000 m2, Superficie edificada: 0.000 m2, N° de Plano: 999999.

24.-El inmueble ubicado según: Departamento: 08 – La Paz, Distrito: 02 – Alcaraz Segundo, Localidad: 21 – Puerto Algarrobo, Sección: 0, Partida Catastral Provincial: 112476, Dígito de Verificación: 7, Partida Municipal: 0, Matrícula: 30318, Año de Inscripción: 1.920, Tipo de Planta: urbano no Edificado, Representación Territorial: 28 - Paraná, Titular: DNI 4.585.259 - LEGUIZAMÓN ROBUSTIANA, Domicilio Fiscal: Avda José Lino Churrarín 562 (3100) Paraná, Entre Ríos, Manzana: 0007, Parcela: 1, Grupo: 9999, Superficie de Terreno: 7.500,0000 m2, Superficie edificada: 0.000 m2, N° de Plano: 999999.

25.- El inmueble ubicado según: Departamento: 08 – La Paz, Distrito: 02 – Alcaraz Segundo, Localidad: 21 – Puerto Algarrobo, Sección: 0, Partida Catastral Provincial: 112478, Dígito de Verificación: 5, Partida Municipal: 0, Matrícula: 33859, Año de Inscripción: 1.997, Tipo de Planta: urbano no Edificado, Representación Territorial: 51 - Alcaraz, Titular: CUIT 20-02085357-4 – MANFREDI PEDRO LUCAS, Domicilio Fiscal: SIN DOMICILIO, Alcaraz (CP. 3138), Entre Ríos, Manzana: 0008, Parcela: 2, Grupo: 9999, Superficie de Terreno: 2.500,0000 m2, Superficie edificada: 0.000 m2, N° de Plano: 24475.

26.-El inmueble ubicado según: Departamento: 08 – La Paz, Distrito: 02 – Alcaraz Segundo, Localidad: 21 – Puerto Algarrobo, Sección: 0, Partida Catastral Provincial: 112485, Dígito de Verificación: 5, Partida Municipal: 0, Matrícula: 30318, Año de Inscripción: 1.920, Tipo de Planta: urbano no Edificado, Representación Territorial: 28 - Paraná, Titular: DNI 4.585.259 - LEGUIZAMÓN ROBUSTIANA, Domicilio Fiscal: Avda José Lino Churrarín 562 (3100) Paraná, Entre Ríos, Manzana: 11, Parcela: 1, Grupo: 9999, Superficie de Terreno: 7.500,0000 m2, Superficie edificada: 0.000 m2, N° de Plano: 999999.

27.-El inmueble ubicado según: Departamento: 08 – La Paz, Distrito: 02 – Alcaraz Segundo, Localidad: 21 – Puerto Algarrobo, Sección: 0, Partida Catastral Provincial: 112487, Dígito de Verificación: 3, Partida Municipal: 0, Matrícula: 30318, Año de Inscripción: 1.920, Tipo de Planta: urbano no Edificado, Representación Territorial: 28 - Paraná, Titular: DNI 4.585.259 - LEGUIZAMÓN ROBUSTIANA, Domicilio Fiscal: Avda José Lino Churrarín 562 (3100) Paraná, Entre Ríos, Manzana: 0012, Parcela: 3, Grupo: 9999, Superficie de Terreno: 5.000,0000 m2, Superficie edificada: 0.000 m2, N° de Plano: 999999.



H. Cámara de Diputados
Entre Ríos

28.-El inmueble ubicado según: Departamento: 08 – La Paz, Distrito: 02 – Alcaraz Segundo, Localidad: 21 – Puerto Algarrobo, Sección: 0, Partida Catastral Provincial: 112488, Dígito de Verificación: 2, Partida Municipal: 0, Matrícula: 30318, Año de Inscripción: 1.920, Tipo de Planta: urbano no Edificado, Representación Territorial: 28 - Paraná, Titular: DNI 4.585.259 - LEGUIZAMÓN ROBUSTIANA, Domicilio Fiscal: Avda José Lino Churrarín 562 (3100) Paraná, Entre Ríos, Manzana: 00VI, Parcela: 1, Grupo: 9999, Superficie de Terreno: 1.329,0000 m2, Superficie edificada: 0.000 m2, N° de Plano: 0.

29.-El inmueble ubicado según: Departamento: 08 – La Paz, Distrito: 02 – Alcaraz Segundo, Localidad: 21 – Puerto Algarrobo, Sección: 0, Partida Catastral Provincial: 112490, Dígito de verificación: 7, Partida Municipal: 0, Matrícula: 30318, Año de Inscripción: 1.920, Tipo de Planta: urbano no Edificado, Representación Territorial: 28 - Paraná, Titular: DNI 4.585.259 - LEGUIZAMÓN ROBUSTIANA, Domicilio Fiscal: Avda José Lino Churrarín 562 (3100) Paraná, Entre Ríos, Manzana: 0014, Parcela: 1, Grupo: 9999, Superficie de Terreno: 6.250,0000 m2, Superficie edificada: 0.000 m2, N° de Plano: 999999.

30.-El inmueble ubicado según: Departamento: 08 – La Paz, Distrito: 02 – Alcaraz Segundo, Localidad: 21 – Puerto Algarrobo, Sección: 0, Partida Catastral Provincial: 112492, Dígito de verificación: 5, Partida Municipal: 0, Matrícula: 30318, Año de Inscripción: 1.920, Tipo de Planta: urbano no Edificado, Representación Territorial: 28 - Paraná, Titular: DNI 4.585.259 - LEGUIZAMÓN ROBUSTIANA, Domicilio Fiscal: Avda José Lino Churrarín 562 (3100) Paraná, Entre Ríos, Manzana: 0015, Parcela: 1, Grupo: 9999, Superficie de Terreno: 7.500,0000 m2, Superficie edificada: 0.000 m2, N° de Plano: 999999.

31.-El inmueble ubicado según: Departamento: 08 – La Paz, Distrito: 02 – Alcaraz Segundo, Localidad: 21 – Puerto Algarrobo, Sección: 0, Partida Catastral Provincial: 112494, Dígito de verificación: 3, Partida Municipal: 0, Matrícula: 30318, Año de Inscripción: 1.920, Tipo de Planta: urbano no Edificado, Representación Territorial: 28 - Paraná, Titular: DNI 4.585.259 - LEGUIZAMÓN ROBUSTIANA, Domicilio Fiscal: Avda José Lino Churrarín 562 (3100) Paraná, Entre Ríos, Manzana: 0016, Parcela: 1, Grupo: 9999, Superficie de Terreno: 7.500,0000 m2, Superficie edificada: 0.000 m2, N° de Plano: 999999.

32.-El inmueble ubicado según: Departamento: 08 – La Paz, Distrito: 02 – Alcaraz Segundo, Localidad: 21 – Puerto Algarrobo, Sección: 0, Partida Catastral Provincial: 112496, Dígito de verificación: 1, Partida Municipal: 0, Matrícula: 30318, Año de Inscripción: 1.920, Tipo de Planta: urbano no Edificado, Representación Territorial: 28 - Paraná, Titular: DNI 4.585.259 - LEGUIZAMÓN ROBUSTIANA, Domicilio Fiscal: Avda José Lino Churrarín 562 (3100) Paraná, Entre Ríos, Manzana: 0000, Parcela: 1, Grupo: 9999, Superficie de Terreno: 10.000,0000 m2, Superficie edificada: 0.000 m2, N° de Plano: 999999.



H. Cámara de Diputados
Entre Ríos

33.-El inmueble ubicado según: Departamento: 08 – La Paz, Distrito: 02 – Alcaraz Segundo, Localidad: 21 – Puerto Algarrobo, Sección: 0, Partida Catastral Provincial: 109684, Dígito de verificación: 0, Partida Municipal: 0, Matrícula: 30318, Año de Inscripción: 1.920, Tipo de Planta: urbano no Edificado, Representación Territorial: 19 - Hernandarias, Titular: DNI 4.585.259 - LEGUIZAMÓN ROBUSTIANA, Domicilio Fiscal: Avda José Lino Churrarín 562 (3100) Paraná, Entre Ríos, Manzana: 0021, Parcela: 1, Grupo: 9999, Superficie de Terreno: 5.000,0000 m2, Superficie edificada: 0.000 m2, N° de Plano: 18607.

34.-El inmueble ubicado según: Departamento: 08 – La Paz, Distrito: 02 – Alcaraz Segundo, Localidad: 99 – NCP, Sección: 0, Partida Catastral Provincial: 31541, Dígito de verificación: 4, Partida Municipal: 0, Matrícula: 30318, Año de Inscripción: 1.920, Tipo de Planta: Rural no Edificado, Representación Territorial: 28 - Paraná, Titular: DNI 4.585.259 - LEGUIZAMÓN ROBUSTIANA, Domicilio Fiscal: Avda José Lino Churrarín 562 (3100) Paraná, Entre Ríos, Manzana: ----, Parcela: 18, Grupo: A1, Superficie de Terreno: 27,9326 Has, Superficie edificada: 0.000 m2, N° de Plano: 0.

35.-El inmueble ubicado según: Departamento: 08 – La Paz, Distrito: 02 – Alcaraz Segundo, Localidad: 21 – Puerto Algarrobo, Sección: 0, Partida Catastral Provincial: 118688, Dígito de verificación: 1, Partida Municipal: 0, Matrícula: t3f318, Año de Inscripción: 1.920, Tipo de Planta: urbano no Edificado, Representación Territorial: 28 - Paraná, Titular: DNI 4.585.259 - LEGUIZAMÓN ROBUSTIANA, Domicilio Fiscal: Avda José Lino Churrarín 562 (3100) Paraná, Entre Ríos, Manzana: 0000, Parcela: 2, Grupo: 0000, Superficie de Terreno: 1.164,4000 m2, Superficie edificada: 0.000 m2, N° de Plano: 24460.

36.-El inmueble ubicado según: Departamento: 08 – La Paz, Distrito: 02 – Alcaraz Segundo, Localidad: 21 – Puerto Algarrobo, Sección: 0, Partida Catastral Provincial: 119060, Dígito de verificación: 1, Partida Municipal: 0, Matrícula: 30318, Año de Inscripción: 1.920, Tipo de Planta: urbano no Edificado, Representación Territorial: 28 - Paraná, Titular: DNI 4.585.259 - LEGUIZAMÓN ROBUSTIANA F. DE ROSSI, Domicilio Fiscal: Avda José Lino Churrarín 562 (3100) Paraná, Entre Ríos, Manzana: 000F, Parcela: 1, Grupo: 9999, Superficie de Terreno: 143,0000 m2, Superficie edificada: 0.000 m2, N° de Plano: 999999.

37.-El inmueble ubicado según: Departamento: 08 – La Paz, Distrito: 02 – Alcaraz Segundo, Localidad: 21 – Puerto Algarrobo, Sección: 0, Partida Catastral Provincial: 112458, Dígito de verificación: 1, Partida Municipal: 0, Matrícula: 30318, Año de Inscripción: 1.931, Tipo de Planta: urbano no Edificado, Representación Territorial: 28 - Paraná, Titular: DNI 4.585.259 - LEGUIZAMÓN ROBUSTIANA, Domicilio Fiscal: Avda José Lino Churrarín 562 (3100) Paraná, Entre Ríos, Manzana: III, Parcela: 2, Grupo: 0, Superficie de Terreno: 1.936,0100 m2, Superficie edificada: 0.000 m2, N° de Plano: 30987.



H. Cámara de Diputados
Entre Ríos

38.-El inmueble ubicado según: Departamento: 08 – La Paz, Distrito: 02 – Alcaraz Segundo, Localidad: 21 – Puerto Algarrobo, Sección: 0, Partida Catastral Provincial: 112455, Dígito de verificación: 4, Partida Municipal: 0, Matrícula: 30318, Año de Inscripción: 1.920, Tipo de Planta: urbano no Edificado, Representación Territorial: 28 - Paraná, Titular: DNI 4.585.259 - LEGUIZAMÓN ROBUSTIANA, Domicilio Fiscal: Avda José Lino Churrarín 562 (3100) Paraná, Entre Ríos, Manzana: 0001, Parcela: 1, Grupo: 9999, Superficie de Terreno: 2.837,0000 m2, Superficie edificada: 0.000 m2, N° de Plano: 53116.

39.-El inmueble ubicado según: Departamento: 08 – La Paz, Distrito: 02 – Alcaraz Segundo, Localidad: 21 – Puerto Algarrobo, Sección: 0, Partida Catastral Provincial: 112517, Dígito de verificación: 7, Partida Municipal: 0, Matrícula: 30318, Año de Inscripción: 1.920, Tipo de Planta: urbano no Edificado, Representación Territorial: 28 - Paraná, Titular: DNI 4.585.259 - LEGUIZAMÓN ROBUSTIANA, Domicilio Fiscal: Avda José Lino Churrarín 562 (3100) Paraná, Entre Ríos, Manzana: 0026, Parcela: 2, Grupo: 9999, Superficie de Terreno: 5.000,0000 m2, Superficie edificada: 0.000 m2, N° de Plano: 999999.

40.-El inmueble ubicado según: Departamento: 08 – La Paz, Distrito: 02 – Alcaraz Segundo, Localidad: 21 – Puerto Algarrobo, Sección: 0, Partida Catastral Provincial: 112518, Dígito de verificación: 6, Partida Municipal: 0, Matrícula: 30318, Año de Inscripción: 1.920, Tipo de Planta: urbano no Edificado, Representación Territorial: 28 - Paraná, Titular: DNI 4.585.259 - LEGUIZAMÓN ROBUSTIANA, Domicilio Fiscal: Avda José Lino Churrarín 562 (3100) Paraná, Entre Ríos, Manzana: 0027, Parcela: 1, Grupo: 9999, Superficie de Terreno: 5.000,0000 m2, Superficie edificada: 0.000 m2, N° de Plano: 999999.

41.-El inmueble ubicado según: Departamento: 08 – La Paz, Distrito: 02 – Alcaraz Segundo, Localidad: 21 – Puerto Algarrobo, Sección: 0, Partida Catastral Provincial: 112519, Dígito de verificación: 5, Partida Municipal: 0, Matrícula: 30318, Año de Inscripción: 1.920, Tipo de Planta: urbano no Edificado, Representación Territorial: 28 - Paraná, Titular: DNI 4.585.259 - LEGUIZAMÓN ROBUSTIANA, Domicilio Fiscal: Avda José Lino Churrarín 562 (3100) Paraná, Entre Ríos, Manzana: 0027, Parcela: 2, Grupo: 9999, Superficie de Terreno: 5.000,0000 m2, Superficie edificada: 0.000 m2, N° de Plano: 999999.

42.-El inmueble ubicado según: Departamento: 08 – La Paz, Distrito: 02 – Alcaraz Segundo, Localidad: 21 – Puerto Algarrobo, Sección: 0, Partida Catastral Provincial: 112520, Dígito de verificación: 1, Partida Municipal: 0, Matrícula: 30318, Año de Inscripción: 1.920, Tipo de Planta: urbano no Edificado, Representación Territorial: 28 - Paraná, Titular: DNI 4.585.259 - LEGUIZAMÓN ROBUSTIANA, Domicilio Fiscal: Avda José Lino Churrarín 562 (3100) Paraná, Entre Ríos, Manzana: 0000, Parcela: 5, Grupo: 9999, Superficie de Terreno: 5.000,0000 m2, Superficie edificada: 0.000 m2, N° de Plano: 999999.



H. Cámara de Diputados

Entre Ríos

43.-El inmueble ubicado según: Departamento: 08 – La Paz, Distrito: 02 – Alcaraz Segundo, Localidad: 21 – Puerto Algarrobo, Sección: 0, Partida Catastral Provincial: 112521, Dígito de verificación: 0, Partida Municipal: 0, Matrícula: 30318, Año de Inscripción: 1.920, Tipo de Planta: urbano no Edificado, Representación Territorial: 28 - Paraná, Titular: DNI 4.585.259 - LEGUIZAMÓN ROBUSTIANA, Domicilio Fiscal: Avda José Lino Churrarín 562 (3100) Paraná, Entre Ríos, Manzana: 0028, Parcela: 1, Grupo: 9999, Superficie de Terreno: 2.500,0000 m2, Superficie edificada: 0.000 m2, N° de Plano: 53116.

44.-El inmueble ubicado según: Departamento: 08 – La Paz, Distrito: 02 – Alcaraz Segundo, Localidad: 21 – Puerto Algarrobo, Sección: 0, Partida Catastral Provincial: 112524, Dígito de verificación: 7, Partida Municipal: 0, Matrícula: 30318, Año de Inscripción: 1.920, Tipo de Planta: urbano no Edificado, Representación Territorial: 28 - Paraná, Titular: DNI 4.585.259 - LEGUIZAMÓN ROBUSTIANA, Domicilio Fiscal: Avda José Lino Churrarín 562 (3100) Paraná, Entre Ríos, Manzana: XIV, Parcela: 1, Grupo: 9999, Superficie de Terreno: 1.245,6100 m2, Superficie edificada: 0.000 m2, N° de Plano: 999999.

45.-El inmueble ubicado según: Departamento: 08 – La Paz, Distrito: 02 – Alcaraz Segundo, Localidad: 21 – Puerto Algarrobo, Sección: 0, Partida Catastral Provincial: 112526, Dígito de verificación: 5, Partida Municipal: 0, Matrícula: 30318, Año de Inscripción: 1.920, Tipo de Planta: urbano no Edificado, Representación Territorial: 28 - Paraná, Titular: DNI 4.585.259 - LEGUIZAMÓN ROBUSTIANA, Domicilio Fiscal: Avda José Lino Churrarín 562 (3100) Paraná, Entre Ríos, Manzana: 0000, Parcela: 6, Grupo: 9999, Superficie de Terreno: 2.083,0000 m2, Superficie edificada: 0.000 m2, N° de Plano: 999999.

46.-El inmueble ubicado según: Departamento: 08 – La Paz, Distrito: 02 – Alcaraz Segundo, Localidad: 21 – Puerto Algarrobo, Sección: 0, Partida Catastral Provincial: 118685, Dígito de verificación: 7, Partida Municipal: 0, Matrícula: 318, Año de Inscripción: 1.920, Tipo de Planta: urbano no Edificado, Representación Territorial: 18 - Hasenkamp, Titular: DNI 4.585.259 - LEGUIZAMÓN ROBUSTIANA, Domicilio Fiscal: Avda José Lino Churrarín 562 (3100) Paraná, Entre Ríos, Manzana: ----, Parcela: 1, Grupo: 9999, Superficie de Terreno: 1.028,0300 m2, Superficie edificada: 0.000 m2, N° de Plano: 44591.

47.-El inmueble ubicado según: Departamento: 08 – La Paz, Distrito: 02 – Alcaraz Segundo, Localidad: 21 – Puerto Algarrobo, Sección: 0, Partida Catastral Provincial: 118686, Dígito de verificación: 6, Partida Municipal: 0, Matrícula: 318, Año de Inscripción: 1.920, Tipo de Planta: urbano no Edificado, Representación Territorial: 18 - Hasenkamp, Titular: DNI 4.585.259 - LEGUIZAMÓN ROBUSTIANA, Domicilio Fiscal: Avda José Lino Churrarín 562 (3100) Paraná, Entre Ríos, Manzana: ----, Parcela: 2, Grupo: 9999, Superficie de Terreno: 2.547,6900 m2, Superficie edificada: 0.000 m2, N° de Plano: 24462.



H. Cámara de Diputados
Entre Ríos


48.-El inmueble ubicado según: Departamento: 08 – La Paz, Distrito: 02 – Alcaraz Segundo, Localidad: 21 – Puerto Algarrobo, Sección: 0, Partida Catastral Provincial: 118689, Dígito de verificación: 3, Partida Municipal: 0, Matrícula: 318, Año de Inscripción: 1.920, Tipo de Planta: urbano no Edificado, Representación Territorial: 33 - Santa Elena, Titular: DNI 4.585.259 - LEGUIZAMÓN ROBUSTIANA, Domicilio Fiscal: Avda José Lino Churrarín 562 (3100) Paraná, Entre Ríos, Manzana: ----, Parcela: 3, Grupo: 9999, Superficie de Terreno: 4.825,1800 m², Superficie edificada: 0.000 m², N° de Plano: 24461.

49.-El inmueble ubicado según: Departamento: 08 – La Paz, Distrito: 02 – Alcaraz Segundo, Localidad: 21 – Puerto Algarrobo, Sección: 0, Partida Catastral Provincial: 118751, Dígito de verificación: 3, Partida Municipal: 0, Matrícula: 30318, Año de Inscripción: 1.920, Tipo de Planta: urbano no Edificado, Representación Territorial: 18 - Hasenkamp, Titular: DNI 4.585.259 - LEGUIZAMÓN ROBUSTIANA, Domicilio Fiscal: Avda José Lino Churrarín 562 (3100) Paraná, Entre Ríos, Manzana: ----, Parcela: 4, Grupo: 9999, Superficie de Terreno: 2.500,0000 m², Superficie edificada: 0.000 m², N° de Plano: 24574.

50.-El inmueble ubicado según: Departamento: 08 – La Paz, Distrito: 02 – Alcaraz Segundo, Localidad: 21 – Puerto Algarrobo, Sección: 0, Partida Catastral Provincial: 118753, Dígito de verificación: 1, Partida Municipal: 0, Matrícula: 318, Año de Inscripción: 1.920, Tipo de Planta: urbano no Edificado, Representación Territorial: 21 - La Paz, Titular: DNI 4.585.259 - LEGUIZAMÓN ROBUSTIANA, Domicilio Fiscal: Avda José Lino Churrarín 562 (3100) Paraná, Entre Ríos, Manzana: 23, Parcela: 1, Grupo: 9999, Superficie de Terreno: 2.500,0000 m², Superficie edificada: 0.000 m², N° de Plano: 24578.

51.-El inmueble ubicado según: Departamento: 08 – La Paz, Distrito: 02 – Alcaraz Segundo, Localidad: 21 - Puerto Algarrobo, Sección: 0, Partida Catastral Provincial: 118754, Dígito de verificación: 0, Partida Municipal: 0, Matrícula: 30318, Año de Inscripción: 1.920, Tipo de Planta: urbano no Edificado, Representación Territorial: 33 - Santa Elena, Titular: DNI 4.585.259 - LEGUIZAMÓN ROBUSTIANA, Domicilio Fiscal: Avda José Lino Churrarín 562 (3100) Paraná, Entre Ríos, Manzana: 0000, Parcela: 238, Grupo: 9999, Superficie de Terreno: 2.500,0000 m², Superficie edificada: 0.000 m², N° de Plano: 24579.

52.-El inmueble ubicado según: Departamento: 08 – La Paz, Distrito: 02 – Alcaraz Segundo, Localidad: 21 - Puerto Algarrobo, Sección: 0, Partida Catastral Provincial: 118755, Dígito de verificación: 9, Partida Municipal: 0, Matrícula: 30318, Año de Inscripción: 1.920, Tipo de Planta: urbano no Edificado, Representación Territorial: 33 - Santa Elena, Titular: DNI 4.585.259 - LEGUIZAMÓN ROBUSTIANA, Domicilio Fiscal: Avda José Lino Churrarín 562 (3100) Paraná, Entre Ríos, Manzana: ----, Parcela: 7, Grupo: 9999, Superficie de Terreno: 2.500,0000 m², Superficie edificada: 0.000 m², N° de Plano: 24580.



H. Cámara de Diputados
Entre Ríos

53.-El inmueble ubicado según: Departamento: 08 – La Paz, Distrito: 02 – Alcaraz Segundo, Localidad: 21 - Puerto Algarrobo, Sección: 0, Partida Catastral Provincial: 118756, Dígito de verificación: 8, Partida Municipal: 0, Matrícula: 30318, Año de Inscripción: 1.920, Tipo de Planta: urbano no Edificado, Representación Territorial: 28 - Paraná, Titular: DNI 4.585.259 - LEGUIZAMÓN ROBUSTIANA, Domicilio Fiscal: Avda José Lino Churrarín 562 (3100) Paraná, Entre Ríos, Manzana: 0000, Parcela: 236, Grupo: 9999, Superficie de Terreno: 448,1700 m2, Superficie edificada: 0.000 m2, N° de Plano: 24577.

54.-El inmueble ubicado según: Departamento: 08 – La Paz, Distrito: 02 – Alcaraz Segundo, Localidad: 21 - Puerto Algarrobo, Sección: 0, Partida Catastral Provincial: 118757, Dígito de verificación: 7, Partida Municipal: 0, Matrícula: 30318, Año de Inscripción: 1.920, Tipo de Planta: urbano no Edificado, Representación Territorial: 28 - Paraná, Titular: DNI 4.585.259 - LEGUIZAMÓN ROBUSTIANA, Domicilio Fiscal: Avda José Lino Churrarín 562 (3100) Paraná, Entre Ríos, Manzana: ----, Parcela: 9, Grupo: 9999, Superficie de Terreno: 2.467,2500 m2, Superficie edificada: 0.000 m2, N° de Plano: 24573.

55.-El inmueble ubicado según: Departamento: 08 – La Paz, Distrito: 02 – Alcaraz Segundo, Localidad: 99 – Localidad NCP, Sección: 0, Partida Catastral Provincial: 119030, Dígito de verificación: 0, Partida Municipal: 0, Matrícula: 30318, Año de Inscripción: 1.920, Tipo de Planta: urbano no Edificado, Representación Territorial: 19 - Hernandarias, Titular: DNI 4.585.259 - LEGUIZAMÓN ROBUSTIANA, Domicilio Fiscal: Avda José Lino Churrarín 562 (3100) Paraná, Entre Ríos, Manzana: ----, Parcela: 81, Grupo: 9999, Superficie de Terreno: 599,0000 m2, Superficie edificada: 0.000 m2, N° de Plano: 24859.

56.-El inmueble ubicado según: Departamento: 08 – La Paz, Distrito: 02 – Alcaraz Segundo, Localidad: 99 – Localidad NCP, Sección: 0, Partida Catastral Provincial: 119031, Dígito de verificación: 9, Partida Municipal: 0, Matrícula: 30318, Año de Inscripción: 1.920, Tipo de Planta: urbano no Edificado, Representación Territorial: 19 - Hernandarias, Titular: DNI 4.585.259 - LEGUIZAMÓN ROBUSTIANA, Domicilio Fiscal: Avda José Lino Churrarín 562 (3100) Paraná, Entre Ríos, Manzana: 0000, Parcela: 384, Grupo: 9999, Superficie de Terreno: 646,6000 m2, Superficie edificada: 0.000 m2, N° de Plano: 24860.

57.-El inmueble ubicado según: Departamento: 08 – La Paz, Distrito: 02 – Alcaraz Segundo, Localidad: 21 – Puerto Algarrobo, Sección: 0, Partida Catastral Provincial: 119062, Dígito de verificación: 9, Partida Municipal: 0, Matrícula: 30318, Año de Inscripción: 1.920, Tipo de Planta: urbano no Edificado, Representación Territorial: 28 - Paraná, Titular: DNI 4.585.259 - LEGUIZAMÓN ROBUSTIANA, Domicilio Fiscal: Avda José Lino Churrarín 562 (3100) Paraná, Entre Ríos, Manzana: 0013, Parcela: 1, Grupo: 9999, Superficie de Terreno: 7.780,0000 m2, Superficie edificada: 0.000 m2, N° de Plano: 999999.



H. Cámara de Diputados
Entre Ríos

58.-El inmueble ubicado según: Departamento: 08 – La Paz, Distrito: 02 – Alcaraz Segundo, Localidad: 21 – Puerto Algarrobo, Sección: 0, Partida Catastral Provincial: 119064, Dígito de verificación: 7, Partida Municipal: 0, Matrícula: 30318, Año de Inscripción: 1.920, Tipo de Planta: urbano no Edificado, Representación Territorial: 28 - Paraná, Titular: DNI 4.585.259 - LEGUIZAMÓN ROBUSTIANA, Domicilio Fiscal: Avda José Lino Churrarín 562 (3100) Paraná, Entre Ríos, Manzana: A, Parcela: 1, Grupo: 9999, Superficie de Terreno: 670,7200 m2, Superficie edificada: 0.000 m2, N° de Plano: 999999.

59.-El inmueble ubicado según: Departamento: 08 – La Paz, Distrito: 02 – Alcaraz Segundo, Localidad: 21 – Puerto Algarrobo, Sección: 0, Partida Catastral Provincial: 119065, Dígito de verificación: 6, Partida Municipal: 0, Matrícula: 30318, Año de Inscripción: 1.920, Tipo de Planta: urbano no Edificado, Representación Territorial: 28 – Paraná, Titular: DNI 4.585.259 - LEGUIZAMÓN ROBUSTIANA, Domicilio Fiscal: Avda José Lino Churrarín 562 (3100) Paraná, Entre Ríos, Manzana: 24, Parcela: 1, Grupo: 9999, Superficie de Terreno: 9.861,8500 m2, Superficie edificada: 0.000 m2, N° de Plano: 999999.

60.-El inmueble ubicado según: Departamento: 08 – La Paz, Distrito: 02 – Alcaraz Segundo, Localidad: 21 – Puerto Algarrobo, Sección: 0, Partida Catastral Provincial: 119066, Dígito de verificación: 5, Partida Municipal: 0, Matrícula: 30318, Año de Inscripción: 1.920, Tipo de Planta: urbano no Edificado, Representación Territorial: 28 - Paraná, Titular: DNI 4.585.259 - LEGUIZAMÓN ROBUSTIANA, Domicilio Fiscal: Avda José Lino Churrarín 562 (3100) Paraná, Entre Ríos, Manzana: XII, Parcela: 1, Grupo: 9999, Superficie de Terreno: 2.500,0000 m2, Superficie edificada: 0.000 m2, N° de Plano: 999999.

61.-El inmueble ubicado según: Departamento: 08 – La Paz, Distrito: 02 – Alcaraz Segundo, Localidad: 21 – Puerto Algarrobo, Sección: 0, Partida Catastral Provincial: 119077, Dígito de verificación: 1, Partida Municipal: 0, Matrícula: 30318, Año de Inscripción: 1.920, Tipo de Planta: urbano no Edificado, Representación Territorial: 28 - Paraná, Titular: DNI 4.585.259 - LEGUIZAMÓN ROBUSTIANA, Domicilio Fiscal: Avda José Lino Churrarín 562 (3100) Paraná, Entre Ríos, Manzana: 004, Parcela: 1, Grupo: 9999, Superficie de Terreno: 316,6600 m2, Superficie edificada: 0.000 m2, N° de Plano: 999999.

62.-El inmueble ubicado según: Departamento: 08 – La Paz, Distrito: 02 – Alcaraz Segundo, Localidad: 21 – Puerto Algarrobo, Sección: 0, Partida Catastral Provincial: 119079, Dígito de verificación: 9, Partida Municipal: 0, Matrícula: 30318, Año de Inscripción: 1.920, Tipo de Planta: urbano no Edificado, Representación Territorial: 28 - Paraná, Titular: DNI 4.585.259 - LEGUIZAMÓN ROBUSTIANA, Domicilio Fiscal: Avda José Lino Churrarín 562 (3100) Paraná, Entre Ríos, Manzana: 000J, Parcela: 1, Grupo: 9999, Superficie de Terreno: 74,0000 m2, Superficie edificada: 0.000 m2, N° de Plano: 999999.



H. Cámara de Diputados
Entre Ríos

63.-El inmueble ubicado según: Departamento: 08 – La Paz, Distrito: 02 – Alcaraz Segundo, Localidad: 21 – Puerto Algarrobo, Sección: 0, Partida Catastral Provincial: 119080, Dígito de verificación: 5, Partida Municipal: 0, Matrícula: 300318, Año de Inscripción: 1.920, Tipo de Planta: urbano no Edificado, Representación Territorial: 28 - Paraná, Titular: DNI 4.585.259 - LEGUIZAMÓN ROBUSTIANA, Domicilio Fiscal: Avda José Lino Churrarín 562 (3100) Paraná, Entre Ríos, Manzana: ----, Parcela: 11, Grupo: 9999, Superficie de Terreno: 1.250,0000 m², Superficie edificada: 0.000 m², N° de Plano: 999999.

64.-El inmueble ubicado según: Departamento: 08 – La Paz, Distrito: 02 – Alcaraz Segundo, Localidad: 21 – Puerto Algarrobo, Sección: 0, Partida Catastral Provincial: 119081, Dígito de verificación: 4, Partida Municipal: 0, Matrícula: 30318, Año de Inscripción: 1.920, Tipo de Planta: urbano no Edificado, Representación Territorial: 28 - Paraná, Titular: DNI 4.585.259 - LEGUIZAMÓN ROBUSTIANA, Domicilio Fiscal: Avda José Lino Churrarín 562 (3100) Paraná, Entre Ríos, Manzana: ----, Parcela: 12, Grupo: 9999, Superficie de Terreno: 1.250,0000 m², Superficie edificada: 0.000 m², N° de Plano: 999999.

65.-El inmueble ubicado según: Departamento: 08 – La Paz, Distrito: 02 – Alcaraz Segundo, Localidad: 21 – Puerto Algarrobo, Sección: 0, Partida Catastral Provincial: 119082, Dígito de verificación: 3, Partida Municipal: 0, Matrícula: 30318, Año de Inscripción: 1.920, Tipo de Planta: urbano no Edificado, Representación Territorial: 28 - Paraná, Titular: DNI 4.585.259 - LEGUIZAMÓN ROBUSTIANA, Domicilio Fiscal: Avda José Lino Churrarín 562 (3100) Paraná, Entre Ríos, Manzana: 18, Parcela: 1, Grupo: 9999, Superficie de Terreno: 2.500,0000 m², Superficie edificada: 0.000 m², N° de Plano: 999999.

66.-El inmueble ubicado según: Departamento: 08 – La Paz, Distrito: 02 – Alcaraz Segundo, Localidad: 21 – Puerto Algarrobo, Sección: 0, Partida Catastral Provincial: 119083, Dígito de verificación: 2, Partida Municipal: 0, Matrícula: 30318, Año de Inscripción: 1.920, Tipo de Planta: urbano no Edificado, Representación Territorial: 28 - Paraná, Titular: DNI 4.585.259 - LEGUIZAMÓN ROBUSTIANA, Domicilio Fiscal: Avda José Lino Churrarín 562 (3100) Paraná, Entre Ríos, Manzana: 14, Parcela: 1, Grupo: 9999, Superficie de Terreno: 3.750,0000 m², Superficie edificada: 0.000 m², N° de Plano: 999999.

67.- El inmueble ubicado según: Departamento: 08 – La Paz, Distrito: 02 – Alcaraz Segundo, Localidad: 21 – Puerto Algarrobo, Sección: 0, Partida Catastral Provincial: 119084, Dígito de verificación: 1, Partida Municipal: 0, Matrícula: 30318, Año de Inscripción: 1.920, Tipo de Planta: urbano no Edificado, Representación Territorial: 28 - Paraná, Titular: DNI 4.585.259 - LEGUIZAMÓN ROBUSTIANA, Domicilio Fiscal: Avda José Lino Churrarín 562 (3100) Paraná, Entre Ríos, Manzana: 19, Parcela: 1, Grupo: 9999, Superficie de Terreno: 5.000,0000 m², Superficie edificada: 0.000 m², N° de Plano: 999999.



H. Cámara de Diputados
Entre Ríos

68.-El inmueble ubicado según: Departamento: 08 – La Paz, Distrito: 02 – Alcaraz Segundo, Localidad: 21 – Puerto Algarrobo, Sección: 0, Partida Catastral Provincial: 119085, Dígito de verificación: 0, Partida Municipal: 0, Matrícula: 30318, Año de Inscripción: 1.920, Tipo de Planta: urbano no Edificado, Representación Territorial: 28 - Paraná, Titular: DNI 4.585.259 - LEGUIZAMÓN ROBUSTIANA, Domicilio Fiscal: Avda José Lino Churrarín 562 (3100) Paraná, Entre Ríos, Manzana: 19, Parcela: 2, Grupo: 9999, Superficie de Terreno: 1.250,0000 m2, Superficie edificada: 0.000 m2, N° de Plano: 999999.

69.-El inmueble ubicado según: Departamento: 08 – La Paz, Distrito: 02 – Alcaraz Segundo, Localidad: 21 – Puerto Algarrobo, Sección: 0, Partida Catastral Provincial: 118752, Dígito de verificación: 2, Partida Municipal: 0, Matrícula: 30318, Año de Inscripción: 1.920, Tipo de Planta: urbano no Edificado, Representación Territorial: 33 – Santa Elena, Titular: DNI 4.585.259 - LEGUIZAMÓN ROBUSTIANA, Domicilio Fiscal: Avda José Lino Churrarín 562 (3100) Paraná, Entre Ríos, Manzana: ---, Parcela: 5, Grupo: 9999, Superficie de Terreno: 2.500,0000 m2, Superficie edificada: 0.000 m2, N° de Plano: 24576.

70.-El inmueble ubicado según: Departamento: 08 – La Paz, Distrito: 02 – Alcaraz Segundo, Localidad: 21 – Puerto Algarrobo, Sección: 0, Partida Catastral Provincial: 112521, Dígito de verificación: 0, Partida Municipal: 0, Matrícula: 30318, Año de Inscripción: 1.920, Tipo de Planta: urbano no Edificado, Representación Territorial: 28 - Paraná, Titular: DNI 4.585.259 - LEGUIZAMÓN ROBUSTIANA, Domicilio Fiscal: Avda José Lino Churrarín 562 (3100) Paraná, Entre Ríos, Manzana: 0028, Parcela: 1, Grupo: 9999, Superficie de Terreno: 2.500,0000 m2, Superficie edificada: 0.000 m2, N° de Plano: 53116.

71.-El inmueble ubicado según: Departamento: 08 – La Paz, Distrito: 02 – Alcaraz Segundo, Localidad: 21 – Puerto Algarrobo, Sección: 0, Partida Catastral Provincial: 112486, Dígito de verificación: 4, Partida Municipal: 0, Matrícula: 30318, Año de Inscripción: 1.920, Tipo de Planta: urbano no Edificado, Representación Territorial: 28 - Paraná, Titular: DNI 4.585.259 - LEGUIZAMÓN ROBUSTIANA, Domicilio Fiscal: Avda José Lino Churrarín 562 (3100) Paraná, Entre Ríos, Manzana: 0012, Parcela: 2, Grupo: 9999, Superficie de Terreno: 5.000,0000 m2, Superficie edificada: 0.000 m2, N° de Plano: 999999.

72.-El inmueble ubicado según: Departamento: 08 – La Paz, Distrito: 02 – Alcaraz Segundo, Localidad: 21 – Puerto Algarrobo, Sección: 0, Partida Catastral Provincial: 112479, Dígito de verificación: 4, Partida Municipal: 0, Matrícula: 30318, Año de Inscripción: 1.920, Tipo de Planta: urbano no Edificado, Representación Territorial: 28 - Paraná, Titular: DNI 4.585.259 - LEGUIZAMÓN ROBUSTIANA, Domicilio Fiscal: Avda José Lino Churrarín 562 (3100) Paraná, Entre Ríos, Manzana: 0008, Parcela: 3, Grupo: 9999, Superficie de Terreno: 7.500,0000 m2, Superficie edificada: 0.000 m2, N° de Plano: 999999.



H. Cámara de Diputados
Entre Ríos

73.-El inmueble ubicado según: Departamento: 08 – La Paz, Partida Catastral Provincial: 110786, Dígito de verificación: 1, Tipo de Planta: urbano Edificado, Representación Territorial: 19 - Hernandarias, Partida Municipal: 0, Matrícula: 0, Año de Inscripción: 0, Titular: DNI 4.585.259 - LEGUIZAMÓN ROBUSTIANA, Domicilio Fiscal: Avda José Lino Churrarín 562 (3100) Paraná, Entre Ríos, Distrito: 02 – Alcaraz Segundo, Localidad: 21 – Puerto Algarrobo, Sección: 0, Manzana: 0000, Parcela: 233, Grupo: 9999, Superficie de Terreno: 5.000,0000 m2, Superficie edificada: 71,000 m2, N° de Plano: 0.

74.-El inmueble ubicado según: Departamento: 08 – La Paz, Partida Catastral Provincial: 119063, Dígito de verificación: 8, Tipo de Planta: urbano no Edificado, Representación Territorial: 28 - Paraná, Partida Municipal: ---, Matrícula: 30318, Año de Inscripción: 1.920, Titular: DNI 4.585.259 - LEGUIZAMÓN ROBUSTIANA, Domicilio Fiscal: Avda José Lino Churrarín 562 (3100) Paraná, Entre Ríos, Distrito: 02 – Alcaraz Segundo, Localidad: 21 – Puerto Algarrobo, Sección: ---, Manzana: XI, Parcela: 1, Grupo: 9999, Superficie de Terreno: 5.245,0000 m2, Superficie edificada: 0,000 m2, N° de Plano: 999999.-

Presupuesto:

ARTÍCULO 4°.- Autorízase al Poder Ejecutivo Provincial a realizar las adecuaciones presupuestarias necesarias, a los efectos de atender el gasto que demande lo dispuesto en la presente ley, una vez producida la tasación por parte del Consejo Provincial de Tasaciones.-

ARTÍCULO 5°.- La Escribanía Mayor de Gobierno podrá realizar los títulos correspondientes, dando por concluido el acto administrativo y el avenimiento.-

Disposiciones:


ARTÍCULO 6°.- El Poder Ejecutivo Provincial podrá disponer la donación a la Junta de Gobierno de Puerto Algarrobo los inmuebles declarados de utilidad pública descriptos en la presente ley, una vez expropiados aquellos de su actual propietario; o los destinados a la Provincia aquellos sin titularidad, según corresponda.-

ARTICULO 7°.- Comuníquese, etcétera.-

Sala de Sesiones. Paraná, 7 de junio de 2016.-

JOSÉ ORLANDO CÁCERES
Presidente Cámara Senadores

SERGIO URRIBARRI
Presidente Cámara Diputados



MAURO G. URRIBARRI
Secretario Cámara Senadores

NICOLÁS PIERINI
Secretario Cámara Diputados

SERGIO D. CORNEJO
Prosecretario
H. Cámara Diputados de E. Ríos

PARANA, **08 AGO 2016**

POR TANTO:

Téngase por ley de la Provincia, cúmplase, comuníquese, dése al Registro oficial y archívese.-

A handwritten signature in black ink, consisting of several loops and a long vertical stroke on the right side.

MINISTERIO DE GOBIERNO Y JUSTICIA **08 AGO 2016**


Registrada en la fecha bajo el N° 10437.- CONSTE




H. Cámara de Diputados
Entre Ríos

ANEXO I

El Anexo I, contiene las copias del estado actual al vigente año, de la partida catastral y el informe de ATER, enumerados correspondientemente según cada inciso, que se encuentran desglosados en el Artículo 3° de la presente ley.-





SERGIO D. CORNEJO
Pro Secretario
H. Cámara de Diputados




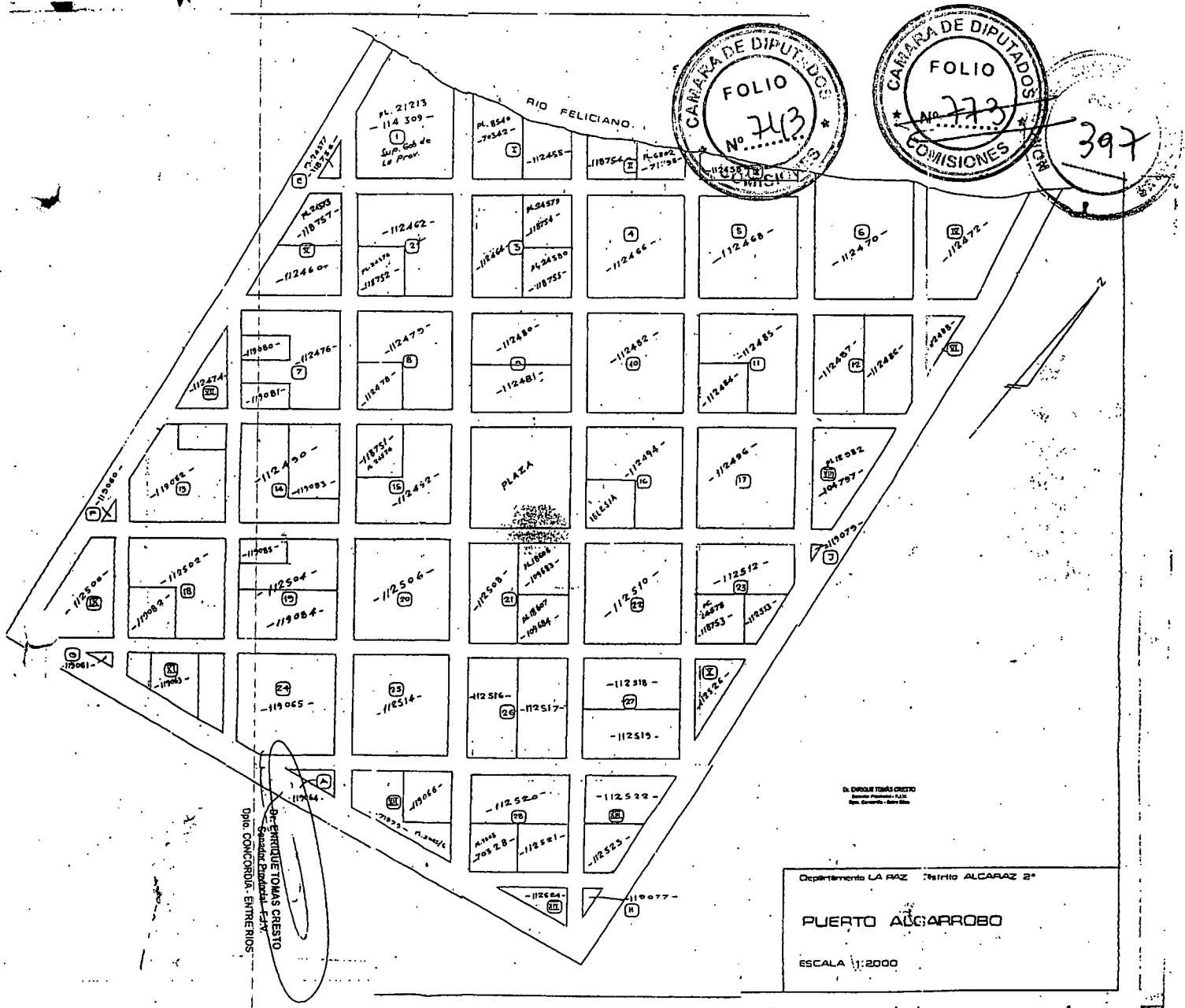
H. Cámara de Diputados
Entre Ríos

ANEXO II


El Anexo II, contiene una copia reducida del mapa poblacional.




SERGIO D. CORNEJO
Pro-Secretario
+ Cámara de Diputados




Departamento LA RAZ Distrito ALCARAZ 2°
PUERTO ALGARROBO
 ESCALA 1:2000



SERGIO D. CORNEJO
 Prosecretario
 H. Cámara Diputados de E. Ríos

ERENDETIOMAS CRESTO
 Dño. CONCORDIA - ENTRE RIOS

Datos del Inmueble - Volante DGC



DATOS IDENTIFICATORIOS

Departamento: 08 - La Paz Tipo Inmueble: 0 - Urbano Partida Municipal: 0
 Partida: 112500 Tipo de Planta: 0001 - Urbano no Edificado Matricula: 30318
 Distrito Verif: 7 Representación Territorial: 28 - Paraná Año Inscripción: 1920

TITULARES Y/O RESPONSABLES

Titular: -4585259- LEGUIZAMON ROBUSTIANA
 Dom. Fiscal: CHURRUARIN, JOSE LINO AVDA. 562 (3100) Parana - Entre Rios

OTROS DATOS PARCELARIOS

Departamento: 08 - La Paz Utilización Parcelaria:
 Distrito: 02 - Alcaraz Segundo
 Localidad: 21 - Puerto Algarrobo
 Sección: 0 Grupo: 9999 Propiedad del Estado:
 Manzana: MIX Parcela: 1 Destino (Prop.Estado):
 Sub Parcela: Lámina - SubLám: Agua: Gasoducto: Nº Antecedente R.D.
 Centro Rural Pob: Cloaca: Electroducto:

DOMICILIOS

Tipo	Calle	Nro-Piso-Dpto	C.Postal	Localidad	RT
Parcelario	PUERTO ALGARROBO	0 PB	(3127)	Puerto Algarrobo	33
al	CHURRUARIN, JOSE LINO AVDA.	562	(3100)	Parana	28

AVALUOS


Código	C.Ajus	V.Básico	NºPlano	Sup. Terreno	Avaluo Terreno	Sup.Edificada	Avaluo Mejoras	Z.Ecol.	Z.SubRur	Planta
01-2014	0,60	20	999999	5337,0000 m²	\$64044,00	0,0000 m²	\$0,00			0001
01-2013	0,60	20	999999	5337,0000 m²	\$64044,00	0,0000 m²	\$0,00			0001
01-2012	0,60	1,36	999999	5337,0000 m²	\$4354,99	0,0000 m²	\$0,00			0001
01-2011	0,60	1,09	999999	5337,0000 m²	\$3490,40	0,0000 m²	\$0,00			0001
07-2010	0,60	,95	999999	5337,0000 m²	\$3042,09	0,0000 m²	\$0,00			0001
01-2009	0,60	,68	999999	5337,0000 m²	\$2177,50	0,0000 m²	\$0,00			0001
01-2004	0,60	,24	999999	5337,0000 m²	\$774,93	0,0000 m²	\$0,00			0001
05-2003	0,60	,24	999999	5337,0000 m²	\$774,93	0,0000 m²	\$0,00			0001
01-2000	0,60	,22	999999	5337,0000 m²	\$704,48	0,0000 m²	\$0,00			0001
01-1989	0,60	,22	999999	5337,0000 m²	\$704,48	0,0000 m²	\$0,00			0001

NOVEDADES




Fecha	Movimiento	Usuario	Nº Volante	Observaciones
17-03-2009	Modificación x Papcus	PAPCUS_DEP	17-03-2009	PAPCUS_DEP
01-02-2006	Rectificaciones Varias	IM14730166	01-02-2006	01-02-2006

(Handwritten signature)

Dr. ENRIQUE TOMÁS CRESTO
 Senador Provincial - F.J.V.
 Dpto. Concordia - Entre Ríos



SERGIO D. CORNEJO
 Prosecretario
 H. Cámara Diputados de E. Ríos




Página 1 de 1
Fecha: 08-04-2014
Hora: 08:10

Planilla de Liquidación N°673613 - Impuesto Inmobiliario

Liquidado al 08-04-2014 incluyendo desde el 2009-01 hasta el 2014-01

Identificación: Partida: 08 112500 7
 Contribuyente: LEGUIZAMON ROBUSTIANA
 Tipo y N° Doc.: LC 4585259 CUIT:
 Domicilio Postal: CHURRUJARIN, JOSE LINO AVDA. 562 Parana Entre Rios (3100) Repr. Territorial: 28 - Paraná
 Planta : 1 - Urbano no Edificado Superf. Terreno: 5337 m² Superf. Cubierta : m²
 Fecha Baja :-
 Dom. Parcelario: PUERTO ALGARROBO 0 Piso PB Puerto Algarrobo Entre Rios (3127)

Concepto	Año	Cuota	Fecha Venc.	Imp. Original	Imp. Vencim.	Descuento	Multa Omis.	Multa DF	Multa Defr.	Interés	Imp. Pagado	Imp. Actualiz.
Urbano	2009	1	19-05-2009	\$37,50	\$37,50	\$0,00	\$3,75	\$0,00	\$0,00	\$50,00	\$0,00	\$91,25
Urbano	2009	2	24-07-2009	\$37,50	\$37,50	\$0,00	\$3,75	\$0,00	\$0,00	\$48,18	\$0,00	\$89,43
Urbano	2009	3	24-09-2009	\$37,50	\$37,50	\$0,00	\$3,75	\$0,00	\$0,00	\$46,48	\$0,00	\$87,73
Urbano	2009	4	17-12-2009	\$37,50	\$37,50	\$0,00	\$3,75	\$0,00	\$0,00	\$44,17	\$0,00	\$85,42
Urbano	2010	1	25-02-2010	\$30,00	\$30,00	\$0,00	\$3,00	\$0,00	\$0,00	\$33,79	\$0,00	\$66,79
Urbano	2010	2	28-05-2010	\$30,00	\$30,00	\$0,00	\$3,00	\$0,00	\$0,00	\$31,77	\$0,00	\$64,77
Urbano	2010	3	26-08-2010	\$30,00	\$30,00	\$0,00	\$3,00	\$0,00	\$0,00	\$29,79	\$0,00	\$62,79
Urbano	2010	4	29-10-2010	\$30,00	\$30,00	\$0,00	\$3,00	\$0,00	\$0,00	\$28,38	\$0,00	\$61,38
Urbano	2010	5	23-12-2010	\$30,00	\$30,00	\$0,00	\$3,00	\$0,00	\$0,00	\$27,17	\$0,00	\$60,17
Urbano	2011	1	24-02-2011	\$30,00	\$30,00	\$0,00	\$3,00	\$0,00	\$0,00	\$25,78	\$0,00	\$58,78
Urbano	2011	2	27-05-2011	\$30,00	\$30,00	\$0,00	\$3,00	\$0,00	\$0,00	\$23,76	\$0,00	\$56,76
Urbano	2011	3	25-08-2011	\$30,00	\$30,00	\$0,00	\$3,00	\$0,00	\$0,00	\$21,78	\$0,00	\$54,78
Urbano	2011	4	27-10-2011	\$30,00	\$30,00	\$0,00	\$3,00	\$0,00	\$0,00	\$20,39	\$0,00	\$53,39
Urbano	2011	5	29-12-2011	\$30,00	\$30,00	\$0,00	\$3,00	\$0,00	\$0,00	\$19,01	\$0,00	\$52,01
Urbano	2012	1	08-03-2012	\$30,00	\$30,00	\$0,00	\$3,00	\$0,00	\$0,00	\$17,47	\$0,00	\$50,47
Urbano	2012	2	24-05-2012	\$30,00	\$30,00	\$0,00	\$3,00	\$0,00	\$0,00	\$15,77	\$0,00	\$48,77
Urbano	2012	3	23-08-2012	\$30,00	\$30,00	\$0,00	\$3,00	\$0,00	\$0,00	\$13,77	\$0,00	\$46,77
Urbano	2012	4	25-10-2012	\$30,00	\$30,00	\$0,00	\$3,00	\$0,00	\$0,00	\$12,39	\$0,00	\$45,39
Urbano	2012	5	27-12-2012	\$30,00	\$30,00	\$0,00	\$3,00	\$0,00	\$0,00	\$11,00	\$0,00	\$44,00
Urbano	2013	1	22-02-2013	\$90,00	\$90,00	\$0,00	\$18,00	\$0,00	\$0,00	\$31,90	\$0,00	\$139,90
Urbano	2013	2	23-05-2013	\$90,00	\$90,00	\$0,00	\$18,00	\$0,00	\$0,00	\$25,42	\$0,00	\$133,42
Urbano	2013	3	22-08-2013	\$90,00	\$90,00	\$0,00	\$18,00	\$0,00	\$0,00	\$18,86	\$0,00	\$126,86
Urbano	2013	4	24-10-2013	\$90,00	\$90,00	\$0,00	\$18,00	\$0,00	\$0,00	\$14,33	\$0,00	\$122,33
Urbano	2013	5	27-12-2013	\$90,00	\$90,00	\$0,00	\$18,00	\$0,00	\$0,00	\$9,72	\$0,00	\$117,72
Urbano	2014	1	19-02-2014	\$117,00	\$117,00	\$0,00	\$23,40	\$0,00	\$0,00	\$6,74	\$0,00	\$147,14
Cant. Per.:	25	Totales:		\$1167,00	\$1167,00	\$0,00	\$173,40	\$0,00	\$0,00	\$627,82	\$0,00	\$1.968,22



SERGIO D. CORNEJO
Prosecretario
H. Cámara Diputados de E. Ríos

Dr. ENRIQUE TOMÁS CRESTO
Senador Provincial - F.J.V.
Dpto. Concordia - Entre Ríos

Liquidación realizada por: García Anabella Paola
Departamento:

Datos del Inmueble - Volante DGC



DATOS IDENTIFICATORIOS

Departamento: 08 - La Paz

Tipo Inmueble: 0 - Urbano

Partida: 112502

Partida: 112502

Tipo de Planta: 0001 - Urbano no Edificado

Matricula: 30318

Digno Verif: 5

Representación Territorial: 28 - Paraná

Año Inscripción: 1920

TITULARES Y/O RESPONSABLES

Titular: -4585259- LEGUIZAMON ROBUSTIANA

Dom. Fiscal: CHURRUARIN, JOSE LINO AVDA. 562 (3100) Parana - Entre Rios

OTROS DATOS PARCELARIOS

Departamento: 08 - La Paz

Utilización Parcelaria:

Distrito: 02 - Alcaraz Segundo

Localidad: 21 - Puerto Algarrobo

Sección: 0

Grupo: 9999

Propiedad del Estado:

Manzana: 0018

Parcela: 1

Destino (Prop.Estado):

Sub Parcela:

Lámina - SubLám:

Agua:

Gasoducto:

Nº Antecedente R.D.

Centro Rural Pob:

Cloaca:

Electroducto:

DOMICILIOS

Tipo	Calle	Nro-Piso-Dpto	C.Postal	Localidad	RT
Postal	CHURRUARIN, JOSE LINO AVDA.	562	(3100)	Parana	28
elario	PUERTO ALGARROBO	0	(3127)	Puerto Algarrobo	33

AVALUOS


Año	C.Ajus	V.Básico	NºPlano	Sup. Terreno	Avaluo Terreno	Sup.Edificada	Avaluo Mejoras	Z.Ecol.	Z.SubRur	Planta
01-2014	0,60	20	999999	7500,0000 m²	\$90000,00	0,0000 m²	\$0,00			0001
01-2013	0,60	20	999999	7500,0000 m²	\$90000,00	0,0000 m²	\$0,00			0001
01-2012	0,60	1,36	999999	7500,0000 m²	\$6120,00	0,0000 m²	\$0,00			0001
01-2011	0,60	1,09	999999	7500,0000 m²	\$4905,00	0,0000 m²	\$0,00			0001
07-2010	0,60	,95	999999	7500,0000 m²	\$4275,00	0,0000 m²	\$0,00			0001
01-2009	0,60	,68	999999	7500,0000 m²	\$3060,00	0,0000 m²	\$0,00			0001
01-2004	0,60	,24	999999	7500,0000 m²	\$1089,00	0,0000 m²	\$0,00			0001
05-2003	0,60	,24	999999	7500,0000 m²	\$1089,00	0,0000 m²	\$0,00			0001
01-2000	0,60	,22	999999	7500,0000 m²	\$990,00	0,0000 m²	\$0,00			0001
01-1989	0,60	,22	999999	7500,0000 m²	\$990,00	0,0000 m²	\$0,00			0001

NOVEDADES


Fecha	Movimiento	Usuario	Nº Volante	Observaciones
17-03-2009	Modificación x Papcus	PAPCUS_DEP	17-03-2009	PAPCUS_DEP
01-02-2006	Rectificaciones Varias	IM14730166	01-02-2006	01-02-2006

(Handwritten signature)

Dr. ENRIQUE TOMÁS CRESTO
Senador Provincial - F.J.V.
Dpto. Concordia - Entre Rios



SERGIO D. CORNEJO
Prosecretario
H. Cámara Diputados de E. Ríos



Inmueble: Partida: 08 112502 5

R.T 28 - Parana

F. Emisión: 27/11/2014

Co.uyente.: LEGUIZAMON ROBUSTIANA

Documento: LC

458259

CUIT:

Domicilio Postal: CHURRUARIN, JOSE LINO AVDA. 562 - Parana (3100)

Planta : 1 - Urbano no Edificado
Fecha Baja :



Superficie Terreno: 7500.0000
Avaluo Terr: 90000.00

Superficie Cubierta : 0.0000
Avaluo Mej: 0.00

Dom.Parcelario: PUERTO ALGARROBO 0 Puerto Algarrobo Entre Rios (3127)

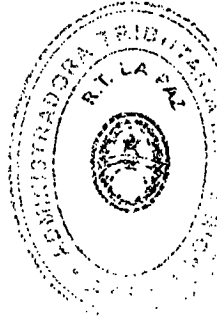
Impuesto: Inmobiliario / Urbano

Año	Per.	Rec.	Fecha Vto.	Presentación	Imp. a Pagar	Multa	Interes	Descuento	Pagado	Fecha Pago	Importe Act.	Estado	Observaciones
1996	1	0	19-01-1996		24,56	1,23	124,75	0,00			150,54	Impaga	
1996	2	0	12-03-1996		24,56	1,23	123,38	0,00			149,17	Impaga	
1996	3	0	13-05-1996		24,56	1,23	121,78	0,00			147,57	Impaga	
1996	4	0	02-08-1996		24,54	1,23	119,60	0,00			145,37	Impaga	
1996	5	0	04-10-1996		24,54	1,23	117,98	0,00			143,75	Impaga	
1996	6	0	04-12-1996		24,54	1,23	116,40	0,00			142,17	Impaga	
1997	1	0	17-01-1997		24,55	1,23	115,31	0,00			141,09	Impaga	
1997	2	0	07-04-1997		24,55	1,23	113,30	0,00			139,08	Impaga	
1997	3	0	05-06-1997		24,55	1,23	112,29	0,00			138,07	Impaga	
1997	4	0	12-08-1997		24,55	1,23	111,12	0,00			136,90	Impaga	
1997	5	0	13-10-1997		24,55	1,23	110,06	0,00			135,84	Impaga	
1997	6	0	05-12-1997		24,55	1,23	109,14	0,00			134,92	Impaga	
1998	1	0	23-01-1998		24,55	1,23	108,30	0,00			134,08	Impaga	
1998	2	0	20-04-1998		24,55	1,23	106,81	0,00			132,59	Impaga	
1998	3	0	10-07-1998		24,55	1,23	105,41	0,00			131,19	Impaga	
1998	4	0	28-08-1998		24,55	1,23	104,57	0,00			130,35	Impaga	
1998	5	0	23-10-1998		24,55	1,23	103,61	0,00			129,39	Impaga	
1998	6	0	18-12-1998		24,55	1,23	102,65	0,00			128,43	Impaga	
1999	1	0	19-02-1999		24,55	1,23	101,57	0,00			127,35	Impaga	
1999	2	0	19-04-1999		24,55	1,23	100,55	0,00			126,33	Impaga	
1999	3	0	25-06-1999		24,55	1,23	99,40	0,00			125,18	Impaga	
1999	4	0	27-08-1999		24,55	1,23	98,32	0,00			124,10	Impaga	
1999	5	0	05-11-1999		24,55	1,23	97,11	0,00			122,89	Impaga	
1999	6	0	27-12-1999		24,55	1,23	96,22	0,00			122,00	Impaga	
2000	1	0	18-02-2000		24,55	1,23	95,31	0,00			121,09	Impaga	
2000	2	0	28-04-2000		24,55	1,23	94,11	0,00			119,89	Impaga	
2000	3	0	23-06-2000		24,55	1,23	93,14	0,00			118,92	Impaga	
2000	4	0	18-08-2000		24,55	1,23	92,18	0,00			117,96	Impaga	
2000	5	0	20-10-2000		24,55	1,23	91,10	0,00			116,88	Impaga	
2000	6	0	20-12-2000		24,55	1,23	90,05	0,00			115,83	Impaga	
2001	1	0	28-02-2001		24,55	1,23	88,85	0,00			114,63	Impaga	
2001	2	0	30-04-2001		24,55	1,23	87,80	0,00			113,58	Impaga	
2001	3	0	29-06-2001		24,55	1,23	86,77	0,00			112,55	Impaga	
2001	4	0	31-08-2001		24,55	1,23	85,68	0,00			111,46	Impaga	
2001	5	0	31-10-2001		24,55	1,23	84,64	0,00			110,42	Impaga	
2001	6	0	28-12-2001		24,55	1,23	83,64	0,00			109,42	Impaga	
2002	1	0	28-02-2002		24,55	1,23	82,57	0,00			108,35	Impaga	
2002	2	0	30-04-2002		24,55	1,23	81,53	0,00			107,31	Impaga	
2002	3	0	28-06-2002		24,55	1,23	80,51	0,00			106,29	Impaga	
2002	4	0	30-08-2002		24,55	1,23	79,43	0,00			105,21	Impaga	
2002	5	0	31-10-2002		24,55	1,23	78,36	0,00			104,14	Impaga	
2002	6	0	27-12-2002		24,55	1,23	77,38	0,00			103,16	Impaga	
2003	1	0	28-02-2003		24,55	1,23	76,30	0,00			102,08	Impaga	
2003	2	0	30-04-2003		24,55	1,23	75,25	0,00			101,03	Impaga	
2003	3	0	30-06-2003		24,55	1,23	74,20	0,00			99,98	Impaga	
2003	4	0	29-08-2003		24,55	1,23	73,17	0,00			98,95	Impaga	
2003	5	0	31-10-2003		24,55	1,23	72,09	0,00			97,87	Impaga	
2003	6	0	26-12-2003		24,55	1,23	71,13	0,00			96,91	Impaga	
2004	1	0	27-02-2004		24,55	1,23	70,04	0,00			95,82	Impaga	
2004	2	0	30-04-2004		24,55	1,23	68,96	0,00			94,74	Impaga	
2004	3	0	30-06-2004		24,55	1,23	67,91	0,00			93,69	Impaga	



Dr. ENRIQUE TOMÁS CRESTO
Senador Provincial - F.J.V.
Dpto. Concordia - Entre Rios

SERGIO D. CORNEJO
Prosecretario
H. Cámara Diputados de E. Rios



Inmueble: Partida: 08 112502 5

R.T 28 - Paraná

Contribuyente: LEGUIZAMON ROBUSTIANA

Documento: LC

45852899

CUIT:

Domicilio Postal: CHURRUARIN, JOSE LINO AVDA. 562 - Parana (3100)

Planta : 1 - Urbano no Edificado

Superficie Terreno: 7500.0000

Superficie Cubierta : 0.0000

Fecha Baja :


Avaluo Terr: 90000.00

Avaluo Mej : 0.00


Dom.Parcelario: PUERTO ALGARROBO 0 Puerto Algarrobo Entre Rios (3127)

Año	Per.	Fecha Vto.	Presentación	Imp. a Pagar	Multa	Interes	Descuento	Pagado	Fecha Pago	Importe Act.	Estado	Observaciones
2004	4	0 31-08-2004		24,55	1,23	66,85	0,00			92,63	Impaga	
2004	5	0 22-11-2004		24,55	1,23	65,42	0,00			91,20	Impaga	
2004	6	0 27-12-2004		24,55	1,23	64,82	0,00			90,60	Impaga	
2005	1	0 14-03-2005		24,55	1,23	63,50	0,00			89,28	Impaga	
2005	2	0 20-05-2005		24,55	1,23	62,34	0,00			88,12	Impaga	
2005	3	0 22-08-2005		24,55	2,46	63,63	0,00			90,64	Impaga	
2005	4	0 14-10-2005		24,55	2,46	62,67	0,00			89,68	Impaga	
2005	4	0 05-12-2005		24,55	2,46	61,74	0,00			88,75	Impaga	
2005	5	0 11-01-2006		25,00	2,50	62,18	0,00			89,68	Impaga	
2006	1	0 20-02-2006		25,00	2,50	61,44	0,00			88,94	Impaga	
2006	2	0 20-04-2006		25,00	2,50	60,36	0,00			87,86	Impaga	
2006	3	0 21-06-2006		25,00	2,50	59,23	0,00			86,73	Impaga	
2006	4	0 22-08-2006		25,00	2,50	58,09	0,00			85,59	Impaga	
2006	5	0 20-10-2006		25,00	2,50	57,01	0,00			84,51	Impaga	
2006	6	0 20-12-2006		25,00	2,50	55,89	0,00			83,39	Impaga	
2007	1	0 21-02-2007		25,00	2,50	54,73	0,00			82,23	Impaga	
2007	2	0 25-04-2007		25,00	2,50	53,58	0,00			81,08	Impaga	
2007	3	0 27-06-2007		25,00	2,50	52,42	0,00			79,92	Impaga	
2007	4	0 29-08-2007		25,00	2,50	51,27	0,00			78,77	Impaga	
2007	5	0 24-10-2007		25,00	2,50	50,24	0,00			77,74	Impaga	
2007	6	0 19-12-2007		25,00	2,50	49,22	0,00			76,72	Impaga	
2008	1	0 27-02-2008		25,00	2,50	47,93	0,00			75,43	Impaga	
2008	2	0 23-04-2008		25,00	2,50	46,91	0,00			74,41	Impaga	
2008	3	0 25-06-2008		25,00	2,50	45,75	0,00			73,25	Impaga	
2008	4	0 27-08-2008		25,00	2,50	44,60	0,00			72,10	Impaga	
2008	5	0 22-10-2008		25,00	2,50	43,57	0,00			71,07	Impaga	
2008	6	0 17-12-2008		25,00	2,50	42,54	0,00			70,04	Impaga	
2009	1	0 13-05-2009		37,50	3,75	59,77	0,00			101,02	Impaga	
2009	2	0 22-07-2009		37,50	3,75	57,85	0,00			99,10	Impaga	
2009	3	0 23-09-2009		37,50	3,75	56,11	0,00			97,36	Impaga	
2009	4	0 17-12-2009		37,50	3,75	53,78	0,00			95,03	Impaga	
2010	1	0 24-02-2010		30,00	3,00	41,50	0,00			74,50	Impaga	
2010	2	0 27-05-2010		30,00	3,00	39,48	0,00			72,48	Impaga	
2010	3	0 25-08-2010		30,00	3,00	37,50	0,00			70,50	Impaga	
2010	4	0 28-10-2010		30,00	3,00	36,09	0,00			69,09	Impaga	
2010	5	0 21-12-2010		30,00	3,00	34,90	0,00			67,90	Impaga	
2011	1	0 23-02-2011		30,00	3,00	33,50	0,00			66,50	Impaga	
2011	2	0 26-05-2011		30,00	3,00	31,47	0,00			64,47	Impaga	
2011	3	0 24-08-2011		30,00	3,00	29,49	0,00			62,49	Impaga	
2011	4	0 26-10-2011		30,00	3,00	28,11	0,00			61,11	Impaga	
2011	5	0 28-12-2011		30,00	3,00	26,72	0,00			59,72	Impaga	
2012	1	0 07-03-2012		38,51	3,85	32,32	0,00			74,68	Impaga	
2012	2	0 23-05-2012		38,51	3,85	30,15	0,00			72,51	Impaga	
2012	3	0 22-08-2012		38,51	3,85	27,58	0,00			69,94	Impaga	
2012	4	0 24-10-2012		38,51	3,85	25,80	0,00			68,16	Impaga	
2012	5	0 27-12-2012		38,51	3,85	23,99	0,00			66,35	Impaga	
2013	1	0 21-02-2013		115,54	0,00	0,00	0,00			212,00	Pago Parcial	
2013	2	0 22-05-2013		115,54	0,00	0,00	0,00			203,68	Pago Parcial	
2013	3	0 21-08-2013		115,54	0,00	0,00	0,00			195,27	Pago Parcial	
2013	4	0 23-10-2013		115,54	0,00	0,00	0,00			189,44	Pago Parcial	
2013	5	0 27-12-2013		115,54	0,00	0,00	0,00			183,43	Pago Parcial	

Dr. ENRIQUE TOMÁS CRESTO
Senador Provincial - F.J.V.
Dpto. Concordia - Entre Ríos



SERGIO D. CORNEJO
Prosecretario
H. Cámara Diputados de E. Ríos



Inmobiliario: Partida: 08 112502 5

R.T 28 - Paraná

F. Emisión: 27-11-2014

Coadyuvante...: LEGUIZAMON ROBUSTIANA

Documento: LC 45852

CUIT:

Domicilio Postal: CHURRUARIN, JOSE LINO AVDA. 562 - Parana (3100)

Planta : 1 - Urbano no Edificado

Superficie Terreno: 7500.0000

Superficie Cubierta : 0.0000

Fecha Baja :

Avaluo Terr: 90000.00

Avaluo Mej : 0.00

Dom.Parcelario: PUERTO ALGARROBO 0 Puerto Algarrobo Entre Rios (3127)


Año	Per.	Fecha Vto.	Presentación	Imp. a Pagar	Multa	Interes	Descuento	Pagado	Fecha Pago	Importe Act.	Estado	Observaciones
2014	1	0	17-02-2014	150,20	0,00	0,00	0,00			231,25	Pago Parcial	
2014	2	0	19-05-2014	150,20	0,00	0,00	0,00			214,85	Pago Parcial	
2014	3	0	19-08-2014	150,20	0,00	0,00	0,00			198,26	Pago Parcial	
2014	4	0	20-10-2014	150,20	0,00	0,00	0,00			187,09	Pago Parcial	
				\$ 3.744,50								
Total Actualizado:										\$ 11.605,05		

Impuesto: Inmobiliario / Multa Deb. Formales

Año	Rec.	Fecha Vto.	Presentación	Imp. a Pagar	Multa	Interes	Descuento	Pagado	Fecha Pago	Importe Act.	Estado	Observaciones
2008		0	28-11-2008	300,00	0,00	467,90	0,00			767,90	Impaga	Multa 438190
Total Actualizado:										\$ 767,90		



Dr. ENRIQUE TOMÁS CRESTO
Senador Provincial - F.J.V.
Dpto. Concordia - Entre Ríos



SERGIO D. CORNEJO
Prosecretario
H. Cámara Diputados de E. Ríos


Planilla de Liquidación N°673823 - Impuesto Inmobiliario

Liquidado al 09-04-2014 incluyendo desde el 2009-01 hasta el 2014-01

Identificación: Partida: 08 112522 9.
Contribuyente: LEGUIZAMON ROBUSTIANA
Tipo y N° Doc.: LC 4585259 CUIT:
Domicilio Postal: PUERTO ALGARROBO 0 Puerto Algarrobo Entre Rios (3127) Repr. Territorial: 68 - Piedras Blancas
Planta : 1 - Urbano no Edificado Superf. Terreno: 6145.5000 m² Superf. Cubierta : m²
Fecha Baja :-
Dom. Parcelario: CALLE PUBLICA 0 Piso PB Puerto Algarrobo Entre Rios (3127)

Concepto	Año	Cuota	Fecha Venc.	Imp. Original	Imp. Vencim.	Descuento	Multa Omis.	Multa DF	Multa Defr.	Interés	Imp. Pagado	Imp. Actualiz.
Urbano	2009	1	19-05-2009	\$37,50	\$37,50	\$0,00	\$3,75	\$0,00	\$0,00	\$50,04	\$0,00	\$91,29
Urbano	2009	2	24-07-2009	\$37,50	\$37,50	\$0,00	\$3,75	\$0,00	\$0,00	\$48,22	\$0,00	\$89,47
Urbano	2009	3	25-09-2009	\$37,50	\$37,50	\$0,00	\$3,75	\$0,00	\$0,00	\$46,49	\$0,00	\$87,74
Urbano	2009	4	18-12-2009	\$37,50	\$37,50	\$0,00	\$3,75	\$0,00	\$0,00	\$44,18	\$0,00	\$85,43
Urbano	2010	1	26-02-2010	\$30,00	\$30,00	\$0,00	\$3,00	\$0,00	\$0,00	\$33,80	\$0,00	\$66,80
Urbano	2010	2	28-05-2010	\$30,00	\$30,00	\$0,00	\$3,00	\$0,00	\$0,00	\$31,80	\$0,00	\$64,80
Urbano	2010	3	27-08-2010	\$30,00	\$30,00	\$0,00	\$3,00	\$0,00	\$0,00	\$29,80	\$0,00	\$62,80
Urbano	2010	4	29-10-2010	\$30,00	\$30,00	\$0,00	\$3,00	\$0,00	\$0,00	\$28,41	\$0,00	\$61,41
Urbano	2010	5	23-12-2010	\$30,00	\$30,00	\$0,00	\$3,00	\$0,00	\$0,00	\$27,20	\$0,00	\$60,20
Urbano	2011	1	25-02-2011	\$30,00	\$30,00	\$0,00	\$3,00	\$0,00	\$0,00	\$25,80	\$0,00	\$58,80
Urbano	2011	2	27-05-2011	\$30,00	\$30,00	\$0,00	\$3,00	\$0,00	\$0,00	\$23,79	\$0,00	\$56,79
Urbano	2011	3	26-08-2011	\$30,00	\$30,00	\$0,00	\$3,00	\$0,00	\$0,00	\$21,79	\$0,00	\$54,79
Urbano	2011	4	28-10-2011	\$30,00	\$30,00	\$0,00	\$3,00	\$0,00	\$0,00	\$20,41	\$0,00	\$53,41
Urbano	2011	5	30-12-2011	\$30,00	\$30,00	\$0,00	\$3,00	\$0,00	\$0,00	\$19,02	\$0,00	\$52,02
Urbano	2012	1	09-03-2012	\$30,75	\$30,75	\$0,00	\$3,08	\$0,00	\$0,00	\$17,92	\$0,00	\$51,75
Urbano	2012	2	24-05-2012	\$30,75	\$30,75	\$0,00	\$3,08	\$0,00	\$0,00	\$16,20	\$0,00	\$50,03
Urbano	2012	3	24-08-2012	\$30,75	\$30,75	\$0,00	\$3,08	\$0,00	\$0,00	\$14,13	\$0,00	\$47,96
Urbano	2012	4	26-10-2012	\$30,75	\$30,75	\$0,00	\$3,08	\$0,00	\$0,00	\$12,71	\$0,00	\$46,54
Urbano	2012	5	28-12-2012	\$30,75	\$30,75	\$0,00	\$3,08	\$0,00	\$0,00	\$11,29	\$0,00	\$45,12
Urbano	2013	1	22-02-2013	\$92,24	\$92,24	\$0,00	\$18,45	\$0,00	\$0,00	\$32,80	\$0,00	\$143,49
Urbano	2013	2	24-05-2013	\$92,24	\$92,24	\$0,00	\$18,45	\$0,00	\$0,00	\$26,09	\$0,00	\$136,78
Urbano	2013	3	23-08-2013	\$92,24	\$92,24	\$0,00	\$18,45	\$0,00	\$0,00	\$19,37	\$0,00	\$130,06
Urbano	2013	4	25-10-2013	\$92,24	\$92,24	\$0,00	\$18,45	\$0,00	\$0,00	\$14,72	\$0,00	\$125,41
Urbano	2013	5	27-12-2013	\$92,24	\$92,24	\$0,00	\$18,45	\$0,00	\$0,00	\$10,07	\$0,00	\$120,76
Urbano	2014	1	26-02-2014	\$119,91	\$119,91	\$0,00	\$23,98	\$0,00	\$0,00	\$6,04	\$0,00	\$149,93
Ant. Per.:	25	Totales:		\$1184,86	\$1.184,86	\$0,00	\$176,63	\$0,00	\$0,00	\$632,09	\$0,00	\$1.867,58


Liquidación realizada por: Garcia Anabella Paola
Departamento:



Dr. ENRIQUE TOMÁS CRESTO
Senador Provincial - F.J.V.
Dpto. Concordia - Entre Ríos

SERGIO D. CORNEJO
Prosecretario
H. Cámara Diputados de E. Ríos

Datos del Inmueble - Volante DGC



DATOS IDENTIFICATORIOS

Departamento: 08 - La Paz Tipo Inmueble: 0 - Urbano Partida Municipal: 0
 Partida: 112522 Tipo de Planta: 0001 - Urbano no Edificado Matricula: 30318
 Dígito Verif: 9 Representación Territorial: 68 - Piedras Blancas Año Inscripción: 1920

TITULARES Y/O RESPONSABLES

Titular: -4585259- LEGUIZAMON ROBUSTIANA
 Dom. Fiscal: CHURRUARIN, JOSE LINO AVDA. 562 (3100) Parana - Entre Rios

OTROS DATOS PARCELARIOS

Departamento: 08 - La Paz Utilización Parcelaria: Propietario Titular
 Distrito: 02 - Alcaraz Segundo
 Localidad: 21 - Puerto Algarrobo
 Sección: 0 Grupo: 9999 Propiedad del Estado:
 Manzana: XIII Parcela: 3 Destino (Prop. Estado):
 Sub Parcela: 0 Lámina - SubLám: Agua: Gasoducto: N° Antecedente R.D.
 Centro Rural Pob: Cloaca: Electroducto:

DOMICILIOS

Tipo	Calle	Nro-Piso-Dpto	C.Postal	Localidad	RT
Postal	PUERTO ALGARROBO	0	(3127)	Puerto Algarrobo	68
Parcelario	Calle no Enc.-CALLE PUBLICA	0 PB	(3127)	Puerto Algarrobo	68

AVALUOS

Periodo	C.Ajus	V.Básico	N°Plano	Sup. Terreno	Avaluo Terreno	Sup. Edificada	Avaluo Mejoras	Z.Ecol.	Z.SubRur	Planta
01-2014	0,61	20	30033	6145,5000 m ²	\$74975,10	0,0000 m ²	\$0,00			0001
01-2013	0,61	20	30033	6145,5000 m ²	\$74975,10	0,0000 m ²	\$0,00			0001
01-2012	0,61	1,36	30033	6145,5000 m ²	\$5098,31	0,0000 m ²	\$0,00			0001
01-2011	0,61	1,09	30033	6145,5000 m ²	\$4086,14	0,0000 m ²	\$0,00			0001
07-2010	0,61	,95	30033	6145,5000 m ²	\$3561,32	0,0000 m ²	\$0,00			0001
11-2009	0,61	,68	30033	6145,5000 m ²	\$2549,15	0,0000 m ²	\$0,00			0001
01-2009	0,60	,68	999999	3868,0000 m ²	\$1578,14	0,0000 m ²	\$0,00			0001
01-2004	0,60	,24	999999	3868,0000 m ²	\$561,64	0,0000 m ²	\$0,00			0001
05-2003	0,60	,24	999999	3868,0000 m ²	\$561,64	0,0000 m ²	\$0,00			0001
01-2000	0,60	,22	999999	3868,0000 m ²	\$510,58	0,0000 m ²	\$0,00			0001


NOVEDADES

Fecha	Movimiento	Usuario	N° Volante	Observaciones
06-11-2009	Modificación de Partida	CC11556266	50	
17-03-2009	Modificación x Papcus	PAPCUS_DEP	17-03-2009	PAPCUS_DEP
01-02-2006	Rectificaciones Varias	IM14730166	01-02-2006	01-02-2006

(Handwritten signature)


Dr. ENRIQUE TOMÁS CRESTO
 Senador Provincial - F.J.V.
 Dpto. Concordia - Entre Rios

(Handwritten signature)



SERGIO D. CORNEJO
 Prosecretario
 H. Cámara Diputados de E. Rios

Datos del Inmueble - Volante DGC



DATOS IDENTIFICATORIOS		
Departamento: 08 - La Paz	Tipo Inmueble: 0 - Urbano	Partida Municipal: 0
Partida: 112504	Tipo de Planta: 0001 - Urbano no Edificado	Matricula: 30318
Digito Verif: 3	Representación Territorial: 28 - Paraná	Año Inscripción: 1920

TITULARES Y/O RESPONSABLES	
Titular: -4585259- LEGUIZAMON ROBUSTIANA	
Dom. Fiscal: CHURRUARIN, JOSE LINO AVDA. 562 (3100) Parana - Entre Rios	

OTROS DATOS PARCELARIOS			
Departamento: 08 - La Paz	Utilización Parcelaria:		
Distrito: 02 - Alcaraz Segundo			
Localidad: 21 - Puerto Algarrobo			
Sección: 0	Grupo: 9999	Propiedad del Estado:	
Manzana: 0019	Parcela: 1	Destino (Prop.Estado):	
Sub Parcela:	Lámina - SubLám:	Agua:	Gasoducto:
Centro Rural Pob:		Cloaca:	Electroducto:
			N° Antecedente R.D.


DOMICILIOS					
Tipo	Calle	Nro-Piso-Dpto	C.Postal	Localidad	RT
Postal	CHURRUARIN, JOSE LINO AVDA.	562	(3100)	Parana	28
Relatorio	PUERTO ALGARROBO	0	(3127)	Puerto Algarrobo	33

AVALUOS										
Periodo	C.Ajus	V.Básico	N°Plano	Sup. Terreno	Avaluo Terreno	Sup.Edificada	Avaluo Mejoras	Z.Ecol.	Z.SubRur	Planta
01-2014	0,60	20	999999	3750,0000 m²	\$45000,00	0,0000 m²	\$0,00			0001
01-2013	0,60	20	999999	3750,0000 m²	\$45000,00	0,0000 m²	\$0,00			0001
01-2012	0,60	1,36	999999	3750,0000 m²	\$3060,00	0,0000 m²	\$0,00			0001
01-2011	0,60	1,09	999999	3750,0000 m²	\$2452,50	0,0000 m²	\$0,00			0001
07-2010	0,60	,95	999999	3750,0000 m²	\$2137,50	0,0000 m²	\$0,00			0001
01-2009	0,60	,68	999999	3750,0000 m²	\$1530,00	0,0000 m²	\$0,00			0001
01-2004	0,60	,24	999999	3750,0000 m²	\$544,50	0,0000 m²	\$0,00			0001
05-2003	0,60	,24	999999	3750,0000 m²	\$544,50	0,0000 m²	\$0,00			0001
01-2000	0,60	,22	999999	3750,0000 m²	\$495,00	0,0000 m²	\$0,00			0001
01-1989	0,60	,22	999999	3750,0000 m²	\$495,00	0,0000 m²	\$0,00			0001

NOVEDADES					
Fecha	Movimiento	Usuario	N° Volante	Observaciones	
17-03-2009	Modificacion x Papcus	PAPCUS_DEP	17-03-2009	PAPCUS_DEP	
01-02-2006	Rectificaciones Varias	IM14730166	01-02-2006	01-02-2006	

D. ENRIQUE TOMÁS CRESTO
 Senador Provincial - F.J.V.
 Dpto. Concordia - Entre Rios


[Handwritten signature]



SERGIO D. CORNEJO
 Prosecretario
 H. Cámara Diputados de E. Rios



4



Página 1 de 1
Fecha: 08-04-2014
Hora: 08:12



Planilla de Liquidación N°673618 - Impuesto Inmobiliario


Liquidado al 08-04-2014 incluyendo desde el 2009-01 hasta el 2014-01

Identificación: Partida: 08 112504 3
 Contribuyente: LEGUIZAMON ROBUSTIANA
 Tipo y N° Doc.: LC 4585259 CUIT:
 Domicilio Postal: CHURRUARIN, JOSE LINO AVDA. 562 Parana Entre Rios (3100) Repr. Territorial: 28 - Paraná
 Planta : 1 - Urbano no Edificado Superf. Terreno: 3750 m² Superf. Cubierta : m²
 Fecha Baja :-
 Dom. Parcelario: PUERTO ALGARROBO 0 M19 Puerto Algarrobo Entre Rios (3127)

Concepto	Año	Cuota	Fecha Venc.	Imp. Original	Imp. Vencim.	Descuento	Multa Omis.	Multa DF	Multa Defr.	Interés	Imp. Pagado	Imp. Actualiz.
Urbano	2009	1	12-05-2009	\$37,50	\$37,50	\$0,00	\$3,75	\$0,00	\$0,00	\$50,19	\$0,00	\$91,44
Urbano	2009	2	21-07-2009	\$37,50	\$37,50	\$0,00	\$3,75	\$0,00	\$0,00	\$48,26	\$0,00	\$89,51
Urbano	2009	3	22-09-2009	\$37,50	\$37,50	\$0,00	\$3,75	\$0,00	\$0,00	\$46,53	\$0,00	\$87,78
Urbano	2009	4	16-12-2009	\$37,50	\$37,50	\$0,00	\$3,75	\$0,00	\$0,00	\$44,19	\$0,00	\$85,44
Urbano	2010	1	23-02-2010	\$30,00	\$30,00	\$0,00	\$3,00	\$0,00	\$0,00	\$33,84	\$0,00	\$66,84
Urbano	2010	2	27-05-2010	\$30,00	\$30,00	\$0,00	\$3,00	\$0,00	\$0,00	\$31,79	\$0,00	\$64,79
Urbano	2010	3	24-08-2010	\$30,00	\$30,00	\$0,00	\$3,00	\$0,00	\$0,00	\$29,83	\$0,00	\$62,83
Urbano	2010	4	28-10-2010	\$30,00	\$30,00	\$0,00	\$3,00	\$0,00	\$0,00	\$28,40	\$0,00	\$61,40
Urbano	2010	5	21-12-2010	\$30,00	\$30,00	\$0,00	\$3,00	\$0,00	\$0,00	\$27,21	\$0,00	\$60,21
Urbano	2011	1	22-02-2011	\$30,00	\$30,00	\$0,00	\$3,00	\$0,00	\$0,00	\$25,83	\$0,00	\$58,83
Urbano	2011	2	24-05-2011	\$30,00	\$30,00	\$0,00	\$3,00	\$0,00	\$0,00	\$23,83	\$0,00	\$56,83
Urbano	2011	3	23-08-2011	\$30,00	\$30,00	\$0,00	\$3,00	\$0,00	\$0,00	\$21,82	\$0,00	\$54,82
Urbano	2011	4	25-10-2011	\$30,00	\$30,00	\$0,00	\$3,00	\$0,00	\$0,00	\$20,44	\$0,00	\$53,44
Urbano	2011	5	27-12-2011	\$30,00	\$30,00	\$0,00	\$3,00	\$0,00	\$0,00	\$19,05	\$0,00	\$52,05
Urbano	2012	1	06-03-2012	\$30,00	\$30,00	\$0,00	\$3,00	\$0,00	\$0,00	\$17,51	\$0,00	\$50,51
Urbano	2012	2	22-05-2012	\$30,00	\$30,00	\$0,00	\$3,00	\$0,00	\$0,00	\$15,82	\$0,00	\$48,82
Urbano	2012	3	21-08-2012	\$30,00	\$30,00	\$0,00	\$3,00	\$0,00	\$0,00	\$13,82	\$0,00	\$46,82
Urbano	2012	4	23-10-2012	\$30,00	\$30,00	\$0,00	\$3,00	\$0,00	\$0,00	\$12,43	\$0,00	\$45,43
Urbano	2012	5	26-12-2012	\$30,00	\$30,00	\$0,00	\$3,00	\$0,00	\$0,00	\$11,02	\$0,00	\$44,02
Urbano	2013	1	21-02-2013	\$90,00	\$90,00	\$0,00	\$18,00	\$0,00	\$0,00	\$31,97	\$0,00	\$139,97
Urbano	2013	2	21-05-2013	\$90,00	\$90,00	\$0,00	\$18,00	\$0,00	\$0,00	\$25,56	\$0,00	\$133,56
Urbano	2013	3	20-08-2013	\$90,00	\$90,00	\$0,00	\$18,00	\$0,00	\$0,00	\$19,01	\$0,00	\$127,01
Urbano	2013	4	22-10-2013	\$90,00	\$90,00	\$0,00	\$18,00	\$0,00	\$0,00	\$14,47	\$0,00	\$122,47
Urbano	2013	5	26-12-2013	\$90,00	\$90,00	\$0,00	\$18,00	\$0,00	\$0,00	\$9,79	\$0,00	\$117,79
Urbano	2014	1	13-02-2014	\$117,00	\$117,00	\$0,00	\$23,40	\$0,00	\$0,00	\$7,58	\$0,00	\$147,98
Cant. Per.:	25	Totales:		\$1167,00	\$1.167,00	\$0,00	\$173,40	\$0,00	\$0,00	\$630,19	\$0,00	\$1.878,99


Dr. ENRIQUE TOMÁS CRESTO
Senador Provincial - F.I.V.
Dpto. Concordia - Entre Ríos

Liquidación realizada por: Garcia Anabella Paola
Departamento:



SERGIO D. CORNEJO
Prosecretario
H. Cámara Diputados de E. Ríos

Datos del Inmueble - Volante DGC




DATOS IDENTIFICATORIOS

Departamento: 08 - La Paz
Partida: 112506
Digito Verif: 1

Tipo Inmueble: 0 - Urbano
Tipo de Planta: 0001 - Urbano no Edificado
Representación Territorial: 28 - Paraná

Partida Municipal: 0
Matricula: 30318
Año Inscripción: 1920



TITULARES Y/O RESPONSABLES


Titular: -4585259- LEGUIZAMON ROBUSTIANA
Dom. Fiscal: CHURRUARIN, JOSE LINO AVDA. 562 (3100) Parana - Entre Rios

OTROS DATOS PARCELARIOS

Departamento: 08 - La Paz
Distrito: 02 - Alcaraz Segundo
Localidad: 21 - Puerto Algarrobo
Sección: 0
Manzana: 0020
Sub Parcela: Lámina - SubLám:
Centro Rural Pob:

Utilización Parcelaria:
Grupo: 9999
Parcela: 1
Propiedad del Estado:
Destino (Prop.Estado):
Agua:
Cloaca:

Gasoducto:
Electroducto:
Nº Antecedente R.D.



DOMICILIOS

Tipo	Calle	Nro-Piso-Dpto	C.Postal	Localidad	RT
Postal	CHURRUARIN, JOSÉ LINO AVDA.	562	(3100)	Parana	28
Parcelario	PUERTO ALGARROBO	0	(3127)	Puerto Algarrobo	33

AVALUOS


Período	C.Ajus	V.Básico	NºPlano	Sup. Terreno	Avaluo Terreno	Sup.Edificada	Avaluo Mejoras	Z.Ecol.	Z.SubRur	Planta
2014	0,53	20	999999	10000,0000 m²	\$106000,00	0,0000 m²	\$0,00			0001
01-2013	0,53	20	999999	10000,0000 m²	\$106000,00	0,0000 m²	\$0,00			0001
01-2012	0,53	1,25	999999	10000,0000 m²	\$6625,00	0,0000 m²	\$0,00			0001
2011	0,53	1	999999	10000,0000 m²	\$5300,00	0,0000 m²	\$0,00			0001
2010	0,53	,87	999999	10000,0000 m²	\$4611,00	0,0000 m²	\$0,00			0001
01-2009	0,53	,62	999999	10000,0000 m²	\$3286,00	0,0000 m²	\$0,00			0001
01-2004	0,53	,22	999999	10000,0000 m²	\$1166,00	0,0000 m²	\$0,00			0001
05-2003	0,53	,22	999999	10000,0000 m²	\$1166,00	0,0000 m²	\$0,00			0001
01-2000	0,53	,2	999999	10000,0000 m²	\$1060,00	0,0000 m²	\$0,00			0001
01-1989	0,53	,2	999999	10000,0000 m²	\$1060,00	0,0000 m²	\$0,00			0001

NOVEDADES

Fecha	Movimiento	Usuario	Nº Volante	Observaciones
17-03-2009	Modificacion x Papcus	PAPCUS_DEP	17-03-2009	PAPCUS_DEP
01-02-2006	Rectificaciones Varias	IM14730166	01-02-2006	01-02-2006

(Handwritten signature)

Dr. ENRIQUE TOMÁS CRESTO
Senador Provincial - F.J.V.
Dpto. Concordia - Entre Rios



SERGIO D. CORNEJO
Prosecretario
H. Cámara Diputados de E. Ríos

Planilla de Liquidación Nº673631 - Impuesto Inmobiliario

Liquidado al 08-04-2014 incluyendo desde el 2009-01 hasta el 2014-01

Identificación: Partida: 08 112506 1

Contribuyente: LEGUIZAMON ROBUSTIANA

Tipo y Nº Doc.: LC 4585259 CUIT:

Domicilio Postal: CHURRUARIN, JOSE LINO AVDA. 562 Parana Entre Rios (3100) Repr. Territorial: 28 - Paraná


Planta : 1 - Urbano no Edificado Superf. Terreno: 10000 m² Superf. Cubierta : m²

Fecha Baja :-

Dom. Parcelario: PUERTO ALGARROBO 0 MZ.20 Puerto Algarrobo Entre Rios (3127)

Concepto	Año	Cuota	Fecha Venc.	Imp. Original	Imp. Vencim.	Descuento	Multa Omis.	Multa DF	Multa Depr.	Interés	Imp. Pagado	Imp. Actualiz.
Urbano	2009	1	11-05-2009	\$37,50	\$37,50	\$0,00	\$3,75	\$0,00	\$0,00	\$50,22	\$0,00	\$91,47
Urbano	2009	2	20-07-2009	\$37,50	\$37,50	\$0,00	\$3,75	\$0,00	\$0,00	\$48,29	\$0,00	\$89,54
Urbano	2009	3	21-09-2009	\$37,50	\$37,50	\$0,00	\$3,75	\$0,00	\$0,00	\$46,56	\$0,00	\$87,81
Urbano	2009	4	16-12-2009	\$37,50	\$37,50	\$0,00	\$3,75	\$0,00	\$0,00	\$44,19	\$0,00	\$85,44
Urbano	2010	1	22-02-2010	\$30,00	\$30,00	\$0,00	\$3,00	\$0,00	\$0,00	\$33,86	\$0,00	\$66,86
Urbano	2010	2	26-05-2010	\$30,00	\$30,00	\$0,00	\$3,00	\$0,00	\$0,00	\$31,81	\$0,00	\$64,81
Urbano	2010	3	23-08-2010	\$30,00	\$30,00	\$0,00	\$3,00	\$0,00	\$0,00	\$29,85	\$0,00	\$62,85
Urbano	2010	4	26-10-2010	\$30,00	\$30,00	\$0,00	\$3,00	\$0,00	\$0,00	\$28,45	\$0,00	\$61,45
Urbano	2010	5	20-12-2010	\$30,00	\$30,00	\$0,00	\$3,00	\$0,00	\$0,00	\$27,24	\$0,00	\$60,24
Urbano	2011	1	21-02-2011	\$32,28	\$32,28	\$0,00	\$3,23	\$0,00	\$0,00	\$27,82	\$0,00	\$63,33
Urbano	2011	2	23-05-2011	\$32,28	\$32,28	\$0,00	\$3,23	\$0,00	\$0,00	\$25,66	\$0,00	\$61,17
Urbano	2011	3	23-08-2011	\$32,28	\$32,28	\$0,00	\$3,23	\$0,00	\$0,00	\$23,48	\$0,00	\$58,99
Urbano	2011	4	25-10-2011	\$32,28	\$32,28	\$0,00	\$3,23	\$0,00	\$0,00	\$21,99	\$0,00	\$57,50
Urbano	2011	5	26-12-2011	\$32,28	\$32,28	\$0,00	\$3,23	\$0,00	\$0,00	\$20,52	\$0,00	\$56,03
Urbano	2012	1	06-03-2012	\$42,35	\$42,35	\$0,00	\$4,24	\$0,00	\$0,00	\$24,72	\$0,00	\$71,31
Urbano	2012	2	21-05-2012	\$42,35	\$42,35	\$0,00	\$4,24	\$0,00	\$0,00	\$22,36	\$0,00	\$68,95
Urbano	2012	3	21-08-2012	\$42,35	\$42,35	\$0,00	\$4,24	\$0,00	\$0,00	\$19,51	\$0,00	\$66,10
Urbano	2012	4	23-10-2012	\$42,35	\$42,35	\$0,00	\$4,24	\$0,00	\$0,00	\$17,55	\$0,00	\$64,14
Urbano	2012	5	26-12-2012	\$42,35	\$42,35	\$0,00	\$4,24	\$0,00	\$0,00	\$15,56	\$0,00	\$62,15
Urbano	2013	1	21-02-2013	\$127,05	\$127,05	\$0,00	\$25,41	\$0,00	\$0,00	\$45,13	\$0,00	\$197,59
Urbano	2013	2	20-05-2013	\$127,05	\$127,05	\$0,00	\$25,41	\$0,00	\$0,00	\$36,18	\$0,00	\$188,64
Urbano	2013	3	20-08-2013	\$127,05	\$127,05	\$0,00	\$25,41	\$0,00	\$0,00	\$26,83	\$0,00	\$179,29
Urbano	2013	4	22-10-2013	\$127,05	\$127,05	\$0,00	\$25,41	\$0,00	\$0,00	\$20,43	\$0,00	\$172,89
Urbano	2013	5	26-12-2013	\$127,05	\$127,05	\$0,00	\$25,41	\$0,00	\$0,00	\$13,82	\$0,00	\$166,28
Urbano	2014	1	11-02-2014	\$165,17	\$165,17	\$0,00	\$33,03	\$0,00	\$0,00	\$11,10	\$0,00	\$209,30
Cant. Per.:	25	Totales:		\$1473,57	\$1.473,57	\$0,00	\$227,43	\$0,00	\$0,00	\$713,13	\$0,00	\$2.414,13


Dr. ENRIQUE TOMÁS CRESTO
Senador Provincial - F.J.V.
Dpto. Concordia - Entre Ríos



Liquidación realizada por: Garcia Anabella Paola
Departamento:


SERGIO D. CORNEJO
Prosecretario
H. Cámara Diputados de E. Ríos

Datos del Inmueble - Volante DGC



16

DATOS IDENTIFICATORIOS		
Departamento: 08 - La Paz	Tipo Inmueble: 0 - Urbano	Partida Municipal: 0
Partida: 112508	Tipo de Planta: 0001 - Urbano no Edificado	Matricula: 30315
Dígito Verif: 9	Representación Territorial: 28 - Parana	Año Inscripción: 1928



TITULARES Y/O RESPONSABLES	
Titular: -4585259- LEGUIZAMON ROBUSTIANA	
Dom. Fiscal: CHURRUARIN, JOSE LINO AVDA. 562 (3100) Parana - Entre Rios	


OTROS DATOS PARCELARIOS			
Departamento: 08 - La Paz	Utilización Parcelaria:		
Distrito: 02 - Alcaraz Segundo			
Localidad: 21 - Puerto Algarrobo			
Sección: 0	Grupo: 9999	Propiedad del Estado:	
Manzana: 0021	Parcela: 1	Destino (Prop.Estado):	
Sub Parcela:	Lámina - SubLám:	Agua:	Gasoducto: N° Antecedente R.D.
Centro Rural Pob:		Cloaca:	Electroducto:

DOMICILIOS					
Tipo	Calle	Nro-Piso-Dpto	C.Postal	Localidad	RT
Parcelario	PUERTO ALGARROBO	0 PB	(3127)	Puerto Algarrobo	33
Patral	CHURRUARIN, JOSE LINO AVDA.	562	(3100)	Parana	28


AVALUOS										
Periodo	C.Ajus	V.Básico	N°Plano	Sup. Terreno	Avaluo Terreno	Sup. Edificada	Avaluo Mejoras	Z.Ecol.	Z.SubRur	Planta
01-2014	0,53	20	999999	5000,0000 m²	\$53000,00	0,0000 m²	\$0,00			0001
01-2013	0,53	20	999999	5000,0000 m²	\$53000,00	0,0000 m²	\$0,00			0001
01-2012	0,53	1,25	999999	5000,0000 m²	\$3312,50	0,0000 m²	\$0,00			0001
01-2011	0,53	1	999999	5000,0000 m²	\$2650,00	0,0000 m²	\$0,00			0001
01-2010	0,53	,87	999999	5000,0000 m²	\$2305,50	0,0000 m²	\$0,00			0001
01-2009	0,53	,62	999999	5000,0000 m²	\$1643,00	0,0000 m²	\$0,00			0001
01-2004	0,53	,22	999999	5000,0000 m²	\$583,00	0,0000 m²	\$0,00			0001
05-2003	0,53	,22	999999	5000,0000 m²	\$583,00	0,0000 m²	\$0,00			0001
01-2000	0,53	,2	999999	5000,0000 m²	\$530,00	0,0000 m²	\$0,00			0001
01-1989	0,53	,2	999999	5000,0000 m²	\$530,00	0,0000 m²	\$0,00			0001

NOVEDADES					
Fecha	Movimiento	Usuario	N° Volante	Observaciones	
17-03-2009	Modificacion x Papcus	PAPCUS_DEP	17-03-2009	PAPCUS_DEP	
01-02-2006	Rectificaciones Varias	IM14730166	01-02-2006	01-02-2006	

Dr. ENRIQUE TOMÁS CRESTO
Senador Provincial - F.J.V.
Dpto. Concordia - Entre Ríos



SERGIO D. CORNEJO
Prosecretario
H. Cámara Diputados de E. Ríos




Página 1 de 1
 Fecha: 09-04-2014
 Hora: 07:45

Planilla de Liquidación N°673808 - Impuesto Inmobiliario
 Liquidado al 09-04-2014 incluyendo desde el 2009-01 hasta el 2014-01

Identificación: Partida: 08 112508 9
 Contribuyente: LEGUIZAMON ROBUSTIANA
 Tipo y N° Doc.: LC 4585259 CUIT:
 Domicilio Postal: CHURRUARIN, JOSE LINO AVDA. 562 Parana Entre Rios (3100) Repr. Territorial: 28 - Paraná
 Planta : 1 - Urbano no Edificado Superf. Terreno: 5000 m² Superf. Cubierta : m²
 Fecha Baja :-
 Dom. Parcelario: PUERTO ALGARROBO 0 Piso PB M21 Puerto Algarrobo Entre Rios (3127)


Concepto	Año	Cuota	Fecha Venc.	Imp. Original	Imp. Vencim.	Descuento	Multa Omis.	Multa DF	Multa Defr.	Interés	Imp. Pagado	Imp. Actualiz.
Urbano	2009	1	19-05-2009	\$37,50	\$37,50	\$0,00	\$3,75	\$0,00	\$0,00	\$50,04	\$0,00	\$91,29
Urbano	2009	2	24-07-2009	\$37,50	\$37,50	\$0,00	\$3,75	\$0,00	\$0,00	\$48,22	\$0,00	\$89,47
Urbano	2009	3	25-09-2009	\$37,50	\$37,50	\$0,00	\$3,75	\$0,00	\$0,00	\$46,49	\$0,00	\$87,74
Urbano	2009	4	18-12-2009	\$37,50	\$37,50	\$0,00	\$3,75	\$0,00	\$0,00	\$44,18	\$0,00	\$85,43
Urbano	2010	1	26-02-2010	\$30,00	\$30,00	\$0,00	\$3,00	\$0,00	\$0,00	\$33,80	\$0,00	\$66,80
Urbano	2010	2	28-05-2010	\$30,00	\$30,00	\$0,00	\$3,00	\$0,00	\$0,00	\$31,80	\$0,00	\$64,80
Urbano	2010	3	27-08-2010	\$30,00	\$30,00	\$0,00	\$3,00	\$0,00	\$0,00	\$29,80	\$0,00	\$62,80
Urbano	2010	4	29-10-2010	\$30,00	\$30,00	\$0,00	\$3,00	\$0,00	\$0,00	\$28,41	\$0,00	\$61,41
Urbano	2010	5	23-12-2010	\$30,00	\$30,00	\$0,00	\$3,00	\$0,00	\$0,00	\$27,20	\$0,00	\$60,20
Urbano	2011	1	25-02-2011	\$30,00	\$30,00	\$0,00	\$3,00	\$0,00	\$0,00	\$25,80	\$0,00	\$58,80
Urbano	2011	2	27-05-2011	\$30,00	\$30,00	\$0,00	\$3,00	\$0,00	\$0,00	\$23,79	\$0,00	\$56,79
Urbano	2011	3	26-08-2011	\$30,00	\$30,00	\$0,00	\$3,00	\$0,00	\$0,00	\$21,79	\$0,00	\$54,79
Urbano	2011	4	28-10-2011	\$30,00	\$30,00	\$0,00	\$3,00	\$0,00	\$0,00	\$20,41	\$0,00	\$53,41
Urbano	2011	5	30-12-2011	\$30,00	\$30,00	\$0,00	\$3,00	\$0,00	\$0,00	\$19,02	\$0,00	\$52,02
Urbano	2012	1	09-03-2012	\$30,00	\$30,00	\$0,00	\$3,00	\$0,00	\$0,00	\$17,48	\$0,00	\$50,48
Urbano	2012	2	24-05-2012	\$30,00	\$30,00	\$0,00	\$3,00	\$0,00	\$0,00	\$16,81	\$0,00	\$48,81
Urbano	2012	3	24-08-2012	\$30,00	\$30,00	\$0,00	\$3,00	\$0,00	\$0,00	\$13,78	\$0,00	\$46,78
Urbano	2012	4	26-10-2012	\$30,00	\$30,00	\$0,00	\$3,00	\$0,00	\$0,00	\$12,40	\$0,00	\$45,40
Urbano	2012	6	28-12-2012	\$30,00	\$30,00	\$0,00	\$3,00	\$0,00	\$0,00	\$11,01	\$0,00	\$44,01
Urbano	2013	1	22-02-2013	\$90,00	\$90,00	\$0,00	\$18,00	\$0,00	\$0,00	\$32,00	\$0,00	\$140,00
Urbano	2013	2	24-05-2013	\$90,00	\$90,00	\$0,00	\$18,00	\$0,00	\$0,00	\$25,45	\$0,00	\$133,45
Urbano	2013	3	23-08-2013	\$90,00	\$90,00	\$0,00	\$18,00	\$0,00	\$0,00	\$18,90	\$0,00	\$126,90
Urbano	2013	4	25-10-2013	\$90,00	\$90,00	\$0,00	\$18,00	\$0,00	\$0,00	\$14,36	\$0,00	\$122,36
Urbano	2013	6	27-12-2013	\$90,00	\$90,00	\$0,00	\$18,00	\$0,00	\$0,00	\$9,83	\$0,00	\$117,83
Urbano	2014	1	28-02-2014	\$117,00	\$117,00	\$0,00	\$23,40	\$0,00	\$0,00	\$5,90	\$0,00	\$146,30
Ant. Per.:	25	Totales:		\$1167,00	\$1.167,00	\$0,00	\$173,40	\$0,00	\$0,00	\$627,67	\$0,00	\$1.968,07

Liquidación realizada por: Garcia Anabella Paola
 Departamento:

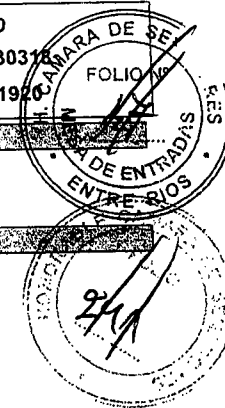


Dr. ENRIQUE TOMÁS CRESTO
 Senador Provincial - F.J.V.
 Dpto. Concordia - Entre Ríos

SERGIO D. CORNEJO
 Prosecretario
 H. Cámara Diputados de E. Ríos



DATOS IDENTIFICATORIOS			
Departamento: 08 - La Paz	Tipo Inmueble: 0 - Urbano	Partida Municipal: 0	
Partida: 112510	Tipo de Planta: 0001 - Urbano no Edificado	Matricula: 30318	
Dígito Verif: 4	Representación Territorial: 28 - Paraná	Año Inscripción: 1920	



TITULARES Y/O RESPONSABLES	
Titular: -4585259- LEGUIZAMON ROBUSTIANA	
Dom. Fiscal: CHURRUARIN, JOSE LINO AVDA. 562 (3100) Parana - Entre Rios	

OTROS DATOS PARCELARIOS			
Departamento: 08 - La Paz	Utilización Parcelaria:		
Distrito: 02 - Alcaraz Segundo			
Localidad: 21 - Puerto Algarrobo			
Sección: 0	Grupo: 9999	Propiedad del Estado:	
Manzana: 0022	Parcela: 1	Destino (Prop.Estado):	
Sub Parcela:	Lámina - SubLám:	Agua:	Gasoducto: N° Antecedente R.D.
Centro Rural Pob:		Cloaca:	Electroducto:


DOMICILIOS					
Tipo	Calle	Nro-Piso-Dpto	C.Postal	Localidad	RT
Parcelario	PUERTO ALGARROBO	0 PB	(3127)	Puerto Algarrobo	33
Titular	CHURRUARIN, JOSE LINO AVDA.	562	(3100)	Parana	28

AVALUOS										
Período	C.Ajus	V.Básico	NºPlano	Sup. Terreno	Avaluo Terreno	Sup.Edificada	Avaluo Mejoras	Z.Ecol.	Z.SubRur	Planta
01-2014	0,53	20	999999	10000,0000 m²	\$106000,00	0,0000 m²	\$0,00			0001
01-2013	0,53	20	999999	10000,0000 m²	\$106000,00	0,0000 m²	\$0,00			0001
01-2012	0,53	1,36	999999	10000,0000 m²	\$7208,00	0,0000 m²	\$0,00			0001
2011	0,53	1,09	999999	10000,0000 m²	\$5777,00	0,0000 m²	\$0,00			0001
07-2010	0,53	,95	999999	10000,0000 m²	\$5035,00	0,0000 m²	\$0,00			0001
01-2009	0,53	,68	999999	10000,0000 m²	\$3604,00	0,0000 m²	\$0,00			0001
01-2004	0,53	,24	999999	10000,0000 m²	\$1282,60	0,0000 m²	\$0,00			0001
05-2003	0,53	,24	999999	10000,0000 m²	\$1282,60	0,0000 m²	\$0,00			0001
01-2000	0,53	,22	999999	10000,0000 m²	\$1166,00	0,0000 m²	\$0,00			0001
01-1989	0,53	,22	999999	10000,0000 m²	\$1166,00	0,0000 m²	\$0,00			0001


NOVEDADES					
Fecha	Movimiento	Usuario	Nº Volante	Observaciones	
17-03-2009	Modificación x Papcus	PAPCUS_DEP	17-03-2009	PAPCUS_DEP	
01-02-2006	Rectificaciones Varias	IM14730166	01-02-2006	01-02-2006	

(Handwritten signature)
Dr. ENRIQUE TOMÁS CRESTO
 Senador Provincial - F.J.V.
 Dpto. Concordia - Entre Rios

(Handwritten signature)



SERGIO D. CORNEJO
 Prosecretario
 H. Cámara Diputados de E. Rios



Página 1 de 1
Fecha: 09-04-2014
Hora: 07:55

ATER
ADMINISTRADORA
TRIBUTARIA
DE ENTRE RÍOS

Planilla de Liquidación N°673820 - Impuesto Inmobiliario

Liquidado al 09-04-2014 incluyendo desde el 2009-01 hasta el 2014-01

Identificación: Partida: 08 112510 4

Contribuyente: LEGUIZAMON ROBUSTIANA

Tipo y N° Doc.: LC 4585259 CUIT:

Domicilio Postal: CHURRUARIN, JOSE LINO AVDA. 562 Parana Entre Rios (3100) Repr. Territorial: 28 - Paraná

Planta : 1 - Urbano no Edificado Superf. Terreno: 10000 m² Superf. Cubierta : m²

Fecha Baja :-


Dom. Parcelario: PUERTO ALGARROBO 0 Piso PB Puerto Algarrobo Entre Rios (3127)

Concepto	Año	Cuota	Fecha Venc.	Imp. Original	Imp. Vencim.	Descuento	Multa Omis.	Multa DF	Multa Defr.	Interés	Imp. Pagado	Imp. Actualiz.
Urbano	2009	1	13-05-2009	\$37,50	\$37,50	\$0,00	\$3,75	\$0,00	\$0,00	\$50,20	\$0,00	\$91,45
Urbano	2009	2	22-07-2009	\$37,50	\$37,50	\$0,00	\$3,75	\$0,00	\$0,00	\$48,28	\$0,00	\$89,53
Urbano	2009	3	23-09-2009	\$37,50	\$37,50	\$0,00	\$3,75	\$0,00	\$0,00	\$46,54	\$0,00	\$87,79
Urbano	2009	4	17-12-2009	\$37,50	\$37,50	\$0,00	\$3,75	\$0,00	\$0,00	\$44,21	\$0,00	\$85,46
Urbano	2010	1	24-02-2010	\$30,00	\$30,00	\$0,00	\$3,00	\$0,00	\$0,00	\$33,85	\$0,00	\$66,85
Urbano	2010	2	27-05-2010	\$30,00	\$30,00	\$0,00	\$3,00	\$0,00	\$0,00	\$31,82	\$0,00	\$64,82
Urbano	2010	3	25-08-2010	\$30,27	\$30,27	\$0,00	\$3,03	\$0,00	\$0,00	\$30,11	\$0,00	\$63,41
Urbano	2010	4	28-10-2010	\$30,27	\$30,27	\$0,00	\$3,03	\$0,00	\$0,00	\$28,69	\$0,00	\$61,99
Urbano	2010	5	21-12-2010	\$30,27	\$30,27	\$0,00	\$3,03	\$0,00	\$0,00	\$27,49	\$0,00	\$60,79
Urbano	2011	1	23-02-2011	\$35,91	\$35,91	\$0,00	\$3,59	\$0,00	\$0,00	\$30,93	\$0,00	\$70,43
Urbano	2011	2	26-05-2011	\$35,91	\$35,91	\$0,00	\$3,59	\$0,00	\$0,00	\$28,51	\$0,00	\$68,01
Urbano	2011	3	24-08-2011	\$35,91	\$35,91	\$0,00	\$3,59	\$0,00	\$0,00	\$26,14	\$0,00	\$65,64
Urbano	2011	4	26-10-2011	\$35,91	\$35,91	\$0,00	\$3,59	\$0,00	\$0,00	\$24,48	\$0,00	\$63,98
Urbano	2011	5	28-12-2011	\$35,91	\$35,91	\$0,00	\$3,59	\$0,00	\$0,00	\$22,82	\$0,00	\$62,32
Urbano	2012	1	07-03-2012	\$46,78	\$46,78	\$0,00	\$4,68	\$0,00	\$0,00	\$27,33	\$0,00	\$78,79
Urbano	2012	2	23-05-2012	\$46,78	\$46,78	\$0,00	\$4,68	\$0,00	\$0,00	\$24,68	\$0,00	\$76,14
Urbano	2012	3	22-08-2012	\$46,78	\$46,78	\$0,00	\$4,68	\$0,00	\$0,00	\$21,56	\$0,00	\$73,02
Urbano	2012	4	24-10-2012	\$46,78	\$46,78	\$0,00	\$4,68	\$0,00	\$0,00	\$19,40	\$0,00	\$70,86
Urbano	2012	5	27-12-2012	\$46,78	\$46,78	\$0,00	\$4,68	\$0,00	\$0,00	\$17,20	\$0,00	\$68,66
Urbano	2013	1	21-02-2013	\$140,34	\$140,34	\$0,00	\$28,07	\$0,00	\$0,00	\$50,02	\$0,00	\$218,43
Urbano	2013	2	22-05-2013	\$140,34	\$140,34	\$0,00	\$28,07	\$0,00	\$0,00	\$39,91	\$0,00	\$208,32
Urbano	2013	3	21-08-2013	\$140,34	\$140,34	\$0,00	\$28,07	\$0,00	\$0,00	\$29,70	\$0,00	\$198,11
Urbano	2013	4	23-10-2013	\$140,34	\$140,34	\$0,00	\$28,07	\$0,00	\$0,00	\$22,62	\$0,00	\$191,03
Urbano	2013	5	27-12-2013	\$140,34	\$140,34	\$0,00	\$28,07	\$0,00	\$0,00	\$15,33	\$0,00	\$183,74
Urbano	2014	1	14-02-2014	\$182,44	\$182,44	\$0,00	\$36,49	\$0,00	\$0,00	\$11,82	\$0,00	\$230,75
Cant. Per.:	25	Totales:		\$1598,40	\$1.598,40	\$0,00	\$248,28	\$0,00	\$0,00	\$753,64	\$0,00	\$2.808,32

(Handwritten signature)

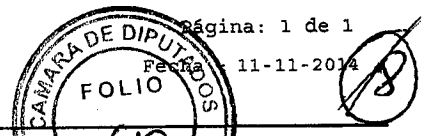
Dr. ENRIQUE TOMÁS CRESTO
Senador Provincial - F.J.V.
Dpto. Concordia - Entre Ríos

Liquidación realizada por: Garcia Anabella Paola
Departamento:




SERGIO D. CORNEJO
Prosecretario
H. Cámara Diputados de E. Ríos

Datos del Inmueble - Volante DGC



DATOS IDENTIFICATORIOS

Departamento: 08 - La Paz Tipo Inmueble: 0 - Urbano
 Partida: 112512 Tipo de Planta: 0001 - Urbano no Edificado
 Dígito Verif: 2 Representación Territorial: 28 - Paraná Matricula: 30318
 Año Inscripción: 1920




TITULARES Y/O RESPONSABLES

Titular: -4585259- LEGUIZAMON ROBUSTIANA
 Dom. Fiscal: CHURRUARIN, JOSE LINO AVDA. 562 (3100) Parana - Entre Rios

OTROS DATOS PARCELARIOS

Departamento: 08 - La Paz Utilización Parcelaria:
 Distrito: 02 - Alcaraz Segundo
 Localidad: 21 - Puerto Algarrobo
 Sección: 0 Grupo: 9999 Propiedad del Estado:
 Manzana: 0023 Parcela: 1 Destino (Prop.Estado):
 Sub Parcela: Lámina - SubLám: Agua: Gasoducto: Nº Antecedente R.D.
 Centro Rural Pob: Cloaca: Electroducto:



DOMICILIOS


Tipo	Calle	Nro-Piso-Dpto	C.Postal	Localidad	RT
Parcelario	PUERTO ALGARROBO	0 PB	(3127)	Puerto Algarrobo	33
Titular	CHURRUARIN, JOSE LINO AVDA.	562	(3100)	Parana	28

AVALUOS

Periodo	C.Ajus	V.Básico	NºPlano	Sup. Terreno	Avaluo Terreno	Sup.Edificada	Avaluo Mejoras	Z.Ecol.	Z.SubRur	Planta
01-2014	0,54	20	0	4960,0000 m²	\$53568,00	0,0000 m²	\$0,00			0001
01-2013	0,54	20	0	4960,0000 m²	\$53568,00	0,0000 m²	\$0,00			0001
01-2012	0,54	1,36	0	4960,0000 m²	\$3642,62	0,0000 m²	\$0,00			0001
01-2011	0,54	1,09	0	4960,0000 m²	\$2919,46	0,0000 m²	\$0,00			0001
01-2010	0,54	,95	0	4960,0000 m²	\$2544,48	0,0000 m²	\$0,00			0001
01-2009	0,54	,68	0	4960,0000 m²	\$1821,31	0,0000 m²	\$0,00			0001
01-2004	0,54	,24	0	4960,0000 m²	\$648,18	0,0000 m²	\$0,00			0001
05-2003	0,54	,24	0	4960,0000 m²	\$648,18	0,0000 m²	\$0,00			0001
01-2000	0,54	,22	0	4960,0000 m²	\$589,25	0,0000 m²	\$0,00			0001
01-1989	0,54	,22	0	4960,0000 m²	\$589,25	0,0000 m²	\$0,00			0001


NOVEDADES

Fecha	Movimiento	Usuario	Nº Volante	Observaciones
17-03-2009	Modificacion x Papcus	PAPCUS_DEP	17-03-2009	PAPCUS_DEP
01-02-2006	Rectificaciones Varias	IM14730166	01-02-2006	01-02-2006




Dr. ENRIQUE TOMÁS CRESTO
 Senador Provincial - F.J.V.
 Dpto. Concordia - Entre Rios


[Handwritten signature]



SERGIO D. CORNEJO
 Prosecretario
 H. Cámara Diputados de E. Rios



8



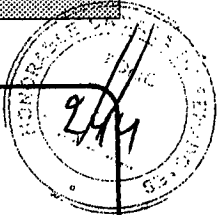
Página 1 de 1
Fecha: 09-04-2014
Hora: 08:03




Planilla de Liquidación N°673832 - Impuesto Inmobiliario

Liquidado al 09-04-2014 incluyendo desde el 2009-01 hasta el 2014-01


Identificación: Partida: 08 112512 2
Contribuyente: LEGUIZAMON ROBUSTIANA
Tipo y N° Doc.: LC 4585259 CUIT:
Domicilio Postal: CHURRUARIN, JOSE LINO AVDA. 562 Parana Entre Rios (3100) **Repr. Territorial:** 28 - Paraná
Planta: : 1 - Urbano no Edificado **Superf. Terreno:** 4960 m² **Superf. Cubierta:** m²
Fecha Baja: -
Dom. Parcelario: PUERTO ALGARROBO 0 Piso PB M23 Puerto Algarrobo Entre Rios (3127)



Concepto	Año	Cuota	Fecha Venc.	Imp. Original	Imp. Vencim.	Descuento	Multa Omis.	Multa DF	Multa Defr.	Interés	Imp. Pagado	Imp. Actualiz.
Urbano	2009	1	12-05-2009	\$37,50	\$37,50	\$0,00	\$3,75	\$0,00	\$0,00	\$50,23	\$0,00	\$91,48
Urbano	2009	2	21-07-2009	\$37,50	\$37,50	\$0,00	\$3,75	\$0,00	\$0,00	\$48,30	\$0,00	\$89,55
Urbano	2009	3	22-09-2009	\$37,50	\$37,50	\$0,00	\$3,75	\$0,00	\$0,00	\$46,57	\$0,00	\$87,82
Urbano	2009	4	16-12-2009	\$37,50	\$37,50	\$0,00	\$3,75	\$0,00	\$0,00	\$44,23	\$0,00	\$85,48
Urbano	2010	1	23-02-2010	\$30,00	\$30,00	\$0,00	\$3,00	\$0,00	\$0,00	\$33,87	\$0,00	\$66,87
Urbano	2010	2	27-05-2010	\$30,00	\$30,00	\$0,00	\$3,00	\$0,00	\$0,00	\$31,82	\$0,00	\$64,82
Urbano	2010	3	24-08-2010	\$30,00	\$30,00	\$0,00	\$3,00	\$0,00	\$0,00	\$29,87	\$0,00	\$62,87
Urbano	2010	4	28-10-2010	\$30,00	\$30,00	\$0,00	\$3,00	\$0,00	\$0,00	\$28,44	\$0,00	\$61,44
Urbano	2010	5	21-12-2010	\$30,00	\$30,00	\$0,00	\$3,00	\$0,00	\$0,00	\$27,25	\$0,00	\$60,25
Urbano	2011	1	22-02-2011	\$30,00	\$30,00	\$0,00	\$3,00	\$0,00	\$0,00	\$25,86	\$0,00	\$58,86
Urbano	2011	2	24-05-2011	\$30,00	\$30,00	\$0,00	\$3,00	\$0,00	\$0,00	\$23,86	\$0,00	\$56,86
Urbano	2011	3	23-08-2011	\$30,00	\$30,00	\$0,00	\$3,00	\$0,00	\$0,00	\$21,86	\$0,00	\$54,86
Urbano	2011	4	25-10-2011	\$30,00	\$30,00	\$0,00	\$3,00	\$0,00	\$0,00	\$20,47	\$0,00	\$53,47
Urbano	2011	5	27-12-2011	\$30,00	\$30,00	\$0,00	\$3,00	\$0,00	\$0,00	\$19,09	\$0,00	\$52,09
Urbano	2012	1	06-03-2012	\$30,00	\$30,00	\$0,00	\$3,00	\$0,00	\$0,00	\$17,55	\$0,00	\$50,55
Urbano	2012	2	22-05-2012	\$30,00	\$30,00	\$0,00	\$3,00	\$0,00	\$0,00	\$15,85	\$0,00	\$48,85
Urbano	2012	3	21-08-2012	\$30,00	\$30,00	\$0,00	\$3,00	\$0,00	\$0,00	\$13,85	\$0,00	\$46,85
Urbano	2012	4	23-10-2012	\$30,00	\$30,00	\$0,00	\$3,00	\$0,00	\$0,00	\$12,46	\$0,00	\$45,46
Urbano	2012	5	26-12-2012	\$30,00	\$30,00	\$0,00	\$3,00	\$0,00	\$0,00	\$11,06	\$0,00	\$44,06
Urbano	2013	1	21-02-2013	\$90,00	\$90,00	\$0,00	\$18,00	\$0,00	\$0,00	\$32,08	\$0,00	\$140,08
Urbano	2013	2	21-05-2013	\$90,00	\$90,00	\$0,00	\$18,00	\$0,00	\$0,00	\$25,67	\$0,00	\$133,67
Urbano	2013	3	20-08-2013	\$90,00	\$90,00	\$0,00	\$18,00	\$0,00	\$0,00	\$19,12	\$0,00	\$127,12
Urbano	2013	4	22-10-2013	\$90,00	\$90,00	\$0,00	\$18,00	\$0,00	\$0,00	\$14,58	\$0,00	\$122,58
Urbano	2013	5	26-12-2013	\$90,00	\$90,00	\$0,00	\$18,00	\$0,00	\$0,00	\$9,90	\$0,00	\$117,90
Urbano	2014	1	12-02-2014	\$117,00	\$117,00	\$0,00	\$23,40	\$0,00	\$0,00	\$7,86	\$0,00	\$148,26
ant. Per.:	25	Totales:		\$1167,00	\$1.167,00	\$0,00	\$173,40	\$0,00	\$0,00	\$631,70	\$0,00	\$1.972,10



Dr. ENRIQUE TOMÁS CRESTO
Senador Provincial - F.J.V.
Dpto. Concordia - Entre Rios






SERGIO D. CORNEJO
Prosecretario
H. Cámara Diputados de E. Rios

Liquidación realizada por: Garcia Anabella Paola
Departamento:

ADMINISTRADORA TRIBUTARIA
PROVINCIA DE ENTRE RIOS

Tipo Impuesto: Inmobiliario: CONTRIBUYENTE DIRECTO
- NO INCLUYE VENCIMIENTOS CANCELADOS -

Estado de Deuda al 27-11-2014



Inmueble: Partida: 08 112513 1

R.T 28 - Paraná

F. Emisión: 27-11-2014

Contribuyente: LEGUIZAMON ROBUSTIANA

Documento: LC 4585259

CUIT:

Domicilio Postal: CHURRUARIN, JOSE LINO AVDA. 562 Piso PB - Parana (3100)

Planta: 1 - Urbano no Edificado

Superficie Terreno: 1348.0000

Superficie Cubierta: 0.0000

Fecha Baja:

Avaluo Terr: 14558.40

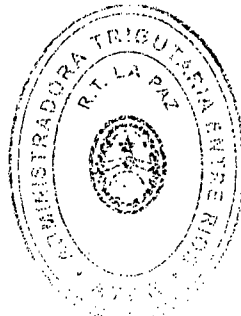
Avaluo Mej: 0.00

Dom. Parcelario: PUERTO ALGARROBO 0 Piso PB M23 Puerto Algarrobo
Entre Rios (3127)


Año	Per.	Fecha Vto.	Presentación	Imp. a Pagar	Multa	Interes	Descuento	Pagado	Fecha Pago	Importe Act.	Estado	Observaciones
2012	2	0 21-05-2012		30,00	3,00	23,53	0,00			56,53	Impaga	
2012	3	0 21-08-2012		30,00	3,00	21,51	0,00			54,51	Impaga	
2012	4	0 23-10-2012		30,00	3,00	20,12	0,00			53,12	Impaga	
2012	5	0 26-12-2012		30,00	3,00	18,71	0,00			51,71	Impaga	
2013	1	0 21-02-2013		90,00	0,00	0,00	0,00			165,13	Pago Parcial	
2013	2	0 20-05-2013		90,00	0,00	0,00	0,00			158,80	Pago Parcial	
2013	3	0 20-08-2013		90,00	0,00	0,00	0,00			152,17	Pago Parcial	
2013	4	0 22-10-2013		90,00	0,00	0,00	0,00			147,64	Pago Parcial	
2013	5	0 26-12-2013		90,00	0,00	0,00	0,00			142,96	Pago Parcial	
2014	1	0 11-02-2014		117,00	0,00	0,00	0,00			180,98	Pago Parcial	
2014	2	0 13-05-2014		117,00	0,00	0,00	0,00			168,20	Pago Parcial	
2014	3	0 12-08-2014		117,00	0,00	0,00	0,00			155,42	Pago Parcial	
2014	4	0 14-10-2014		117,00	0,00	0,00	0,00			146,58	Pago Parcial	
				\$ 3.662,46								
Total Actualizado:										\$ 12.572,76		

Impuesto: Inmobiliario / Multa Deb. Formales

Año	Per. Rec.	Fecha Vto.	Presentación	Imp. a Pagar	Multa	Interes	Descuento	Pagado	Fecha Pago	Importe Act.	Estado	Observaciones
2008	1	0 28-11-2008		300,00	0,00	467,90	0,00			767,90	Impaga	Multa 438419
				\$ 300,00								
Total Actualizado:										\$ 767,90		




[Signature]
Dr. ENRIQUE TOMÁS CRESTO
Senador Provincial - F.J.V.
Dpto. Concordia - Entre Rios



SERGIO D. CORNEJO
Prosecretario
H. Cámara Diputados de E. Rios



Datos del Inmueble - Volante DGC



DATOS IDENTIFICATORIOS		
Departamento: 08 - La Paz	Tipo Inmueble: 0 - Urbano	Partida Municipal: 0
Partida: 112513	Tipo de Planta: 0001 - Urbano no Edificado	Matricula: 30318
Digito Verif: 1	Representación Territorial: 28 - Paraná	Año Inscripción: 1920

TITULARES Y/O RESPONSABLES	
Titular: -4585259- LEGUIZAMON ROBUSTIANA	
Dom. Fiscal: CHURRUARIN, JOSE LINO AVDA. 562 (3100) Parana - Entre Rios	

OTROS DATOS PARCELARIOS			
Departamento: 08 - La Paz	Utilización Parcelaria:		
Distrito: 02 - Alcaraz Segundo	Grupo: 9999	Propiedad del Estado:	
Localidad: 21 - Puerto Algarrobo	Parcela: 2	Destino (Prop. Estado):	
Sección: 0	Lámina - SubLám:	Agua:	Gasoducto:
Manzana: 0023		Cloaca:	Electroducto:
Sub Parcela:			
Centro Rural Pob:			




DOMICILIOS						
Tipo	Calle	Nro-Piso-Dpto	C.Postal	Localidad	RT	
Parcelario	PUERTO ALGARROBO	0 PB	(3127)	Puerto Algarrobo	33	
Fiscal	CHURRUARIN, JOSE LINO AVDA.	562 PB	(3100)	Parana	28	

AVALUOS										
Periodo	C.Ajus	V.Básico	NºPlano	Sup. Terreno	Avaluo Terreno	Sup. Edificada	Avaluo Mejoras	Z.Ecol.	Z.SubRur	Planta
01-2014	0,54	20	999999	1348,0000 m²	\$14558,40	0,0000 m²	\$0,00			0001
01-2013	0,54	20	999999	1348,0000 m²	\$14558,40	0,0000 m²	\$0,00			0001
01-2012	0,54	1,36	999999	1348,0000 m²	\$989,97	0,0000 m²	\$0,00			0001
01-2011	0,54	1,09	999999	1348,0000 m²	\$793,43	0,0000 m²	\$0,00			0001
01-2010	0,54	,95	999999	1348,0000 m²	\$691,52	0,0000 m²	\$0,00			0001
01-2009	0,54	,68	999999	1348,0000 m²	\$494,99	0,0000 m²	\$0,00			0001
01-2004	0,54	,24	999999	1348,0000 m²	\$176,15	0,0000 m²	\$0,00			0001
05-2003	0,54	,24	999999	1348,0000 m²	\$176,15	0,0000 m²	\$0,00			0001
01-2000	0,54	,22	999999	1348,0000 m²	\$160,14	0,0000 m²	\$0,00			0001
01-1989	0,54	,22	999999	1348,0000 m²	\$160,14	0,0000 m²	\$0,00			0001

NOVEDADES					
Fecha	Movimiento	Usuario	Nº Volante	Observaciones	
17-03-2009	Modificacion x Papcus	PAPCUS_DEP	17-03-2009	PAPCUS_DEP	
01-02-2006	Rectificaciones Varias	IM14730166	01-02-2006	01-02-2006	

(Handwritten signature)






Dr. ENRIQUE TOMÁS CRESTO
 Senador Provincial - F.J.V.
 Dpto. Concordia - Entre Ríos



SERGIO D. CORNEJO
 Prosecretario
 H. Cámara Diputados de E. Ríos

Tipo Impuesto: Inmobiliario: CONTRIBUYENTE DIRECTO
- NO INCLUYE VENCIMIENTOS CANCELADOS -

Estado de Deuda al 27-11-2014



Inm. No: Partida: 08 112513 1

R.T 28 - Paraná

F. Emisión: 27-11-2014

Contribuyente: LEGUIZAMON ROBUSTIANA

Documento: LC 4585259

CUIT:

Domicilio Postal: CHURRUARIN, JOSE LINO AVDA. 562 Piso PB - Parana (3100)

Planta : 1 - Urbano no Edificado

Superficie Terreno: 1348.0000

Superficie Cubierta : 0.0000

Fecha Baja :

Avaluo Terr: 14558.40

Avaluo Mej : 0.00

Dom. Parcelario: PUERTO ALGARROBO 0 Piso PB M23 Puerto Algarrobo
Entre Rios (3127)

Impuesto: Inmobiliario / Urbano

Año	Per. Rec.	Fecha Vto.	Presentación	Imp. a Pagar	Multa	Interes	Descuento	Pagado	Fecha Pago	Importe Act.	Estado	Observaciones
1994	1	0	11-03-1994	24,55	1,23	142,20	0,00			167,98	Impaga	
1994	2	0	09-06-1994	24,55	1,23	139,88	0,00			165,66	Impaga	
1994	3	0	23-09-1994	24,55	1,23	137,15	0,00			162,93	Impaga	
1994	4	0	18-11-1994	24,56	1,23	135,76	0,00			161,55	Impaga	
1995	1	0	13-01-1995	24,56	1,23	134,31	0,00			160,10	Impaga	
1995	2	0	10-03-1995	24,56	1,23	132,87	0,00			158,66	Impaga	
1995	3	0	12-05-1995	24,56	1,23	131,25	0,00			157,04	Impaga	
1995	4	0	14-07-1995	24,56	1,23	129,62	0,00			155,41	Impaga	
1995	5	0	10-11-1995	24,56	1,23	126,55	0,00			152,34	Impaga	
1996	1	0	19-01-1996	24,56	1,23	124,75	0,00			150,54	Impaga	
1996	2	0	12-03-1996	24,56	1,23	123,38	0,00			149,17	Impaga	
1996	3	0	13-05-1996	24,56	1,23	121,78	0,00			147,57	Impaga	
1996	4	0	02-08-1996	24,54	1,23	119,60	0,00			145,37	Impaga	
1996	5	0	04-10-1996	24,54	1,23	117,98	0,00			143,75	Impaga	
1996	6	0	04-12-1996	24,54	1,23	116,40	0,00			142,17	Impaga	
1997	1	0	17-01-1997	24,55	1,23	115,31	0,00			141,09	Impaga	
1997	2	0	07-04-1997	24,55	1,23	113,30	0,00			139,08	Impaga	
1997	3	0	05-06-1997	24,55	1,23	112,29	0,00			138,07	Impaga	
1997	4	0	12-08-1997	24,55	1,23	111,12	0,00			136,90	Impaga	
1997	5	0	13-10-1997	24,55	1,23	110,06	0,00			135,84	Impaga	
1997	6	0	05-12-1997	24,55	1,23	109,14	0,00			134,92	Impaga	
1998	1	0	23-01-1998	24,55	1,23	108,30	0,00			134,08	Impaga	
1998	2	0	20-04-1998	24,55	1,23	106,81	0,00			132,59	Impaga	
1998	3	0	10-07-1998	24,55	1,23	105,41	0,00			131,19	Impaga	
1998	4	0	28-08-1998	24,55	1,23	104,57	0,00			130,35	Impaga	
1998	5	0	23-10-1998	24,55	1,23	103,61	0,00			129,39	Impaga	
1998	6	0	18-12-1998	24,55	1,23	102,65	0,00			128,43	Impaga	
1999	1	0	19-02-1999	24,55	1,23	101,57	0,00			127,35	Impaga	
1999	2	0	19-04-1999	24,55	1,23	100,55	0,00			126,33	Impaga	
1999	3	0	25-06-1999	24,55	1,23	99,40	0,00			125,18	Impaga	
1999	4	0	27-08-1999	24,55	1,23	98,32	0,00			124,10	Impaga	
1999	5	0	05-11-1999	24,55	1,23	97,11	0,00			122,89	Impaga	
1999	6	0	27-12-1999	24,55	1,23	96,22	0,00			122,00	Impaga	
2000	1	0	18-02-2000	24,55	1,23	95,31	0,00			121,09	Impaga	
2000	2	0	28-04-2000	24,55	1,23	94,11	0,00			119,89	Impaga	
2000	3	0	23-06-2000	24,55	1,23	93,14	0,00			118,92	Impaga	
2000	4	0	18-08-2000	24,55	1,23	92,18	0,00			117,96	Impaga	
2000	5	0	20-10-2000	24,55	1,23	91,10	0,00			116,88	Impaga	
2000	6	0	20-12-2000	24,55	1,23	90,05	0,00			115,83	Impaga	
2001	1	0	28-02-2001	24,55	1,23	88,85	0,00			114,63	Impaga	
2001	2	0	30-04-2001	24,55	1,23	87,80	0,00			113,58	Impaga	
2001	3	0	29-06-2001	24,55	1,23	86,77	0,00			112,55	Impaga	
2001	4	0	31-08-2001	24,55	1,23	85,68	0,00			111,46	Impaga	
2001	5	0	31-10-2001	24,55	1,23	84,64	0,00			110,42	Impaga	
2001	6	0	28-12-2001	24,55	1,23	83,64	0,00			109,42	Impaga	
2002	1	0	28-02-2002	24,55	1,23	82,57	0,00			108,35	Impaga	
2002	2	0	30-04-2002	24,55	1,23	81,53	0,00			107,31	Impaga	
2002	3	0	28-06-2002	24,55	1,23	80,51	0,00			106,29	Impaga	
2002	4	0	30-08-2002	24,55	1,23	79,43	0,00			105,21	Impaga	
2002	5	0	31-10-2002	24,55	1,23	78,36	0,00			104,14	Impaga	
2002	6	0	27-12-2002	24,55	1,23	77,38	0,00			103,16	Impaga	

D. ENRIQUE TOMÁS CRESTO
Senador Provincial - F.J.V.
Apto. Concordia - Entre Rios

SERGIO D. CORNEJO
Prosecretario
H. Cámara Diputados de E. Rios



Inmobiliario: Partida: 08 112513 1

R.T-28 - Paraná

Emisión: 27-11-2014

Contribuyente: LEGUIZAMON ROBUSTIANA

Documento: LC 4585259

CUIT:

Domicilio Postal: CHURRUARIN, JOSE LINO AVDA. 562 Piso PB - Parana (3100)

Planta : 1 - Urbano no Edificado

Superficie Terreno: 1348.0000


Superficie Cubierta : 0.0000

Fecha Baja :

Avaluo Terr: 14558.40



Avaluo Mej : 0.00

Dom. Parcelario: PUERTO ALGARROBO 0 Piso PB M23 Puerto Algarrobo Entre Rios (3127)



ño	Per.	Fecha Vto.	Presentación	Imp. a Pagar	Multa	Interes	Descuento	Pagado	Fecha Pago	Importe Act.	Estado	Observaciones
2003	1	0	28-02-2003	24,55	1,23	76,30	0,00			102,08	Impaga	
2003	2	0	30-04-2003	24,55	1,23	75,25	0,00			101,03	Impaga	
2003	3	0	30-06-2003	24,55	1,23	74,20	0,00			99,98	Impaga	
2003	4	0	29-08-2003	24,55	1,23	73,17	0,00			98,95	Impaga	
2003	5	0	31-10-2003	24,55	1,23	72,09	0,00			97,87	Impaga	
2003	6	0	26-12-2003	24,55	1,23	71,13	0,00			96,91	Impaga	
2004	1	0	27-02-2004	24,55	1,23	70,04	0,00			95,82	Impaga	
2004	2	0	30-04-2004	24,55	1,23	68,96	0,00			94,74	Impaga	
2004	3	0	30-06-2004	24,55	1,23	67,91	0,00			93,69	Impaga	
2004	4	0	31-08-2004	24,55	1,23	66,85	0,00			92,63	Impaga	
2004	5	0	22-11-2004	24,55	1,23	65,42	0,00			91,20	Impaga	
2004	6	0	27-12-2004	24,55	1,23	64,82	0,00			90,60	Impaga	
2005	1	0	14-03-2005	24,55	1,23	63,50	0,00			89,28	Impaga	
2005	2	0	20-05-2005	24,55	1,23	62,34	0,00			88,12	Impaga	
2005	3	0	22-08-2005	24,55	2,46	63,63	0,00			90,64	Impaga	
2005	4	0	14-10-2005	24,55	2,46	62,67	0,00			89,68	Impaga	
2005	5	0	05-12-2005	24,55	2,46	61,74	0,00			88,75	Impaga	
2005	6	0	11-01-2006	25,00	2,50	62,18	0,00			89,68	Impaga	
2006	1	0	20-02-2006	25,00	2,50	61,44	0,00			88,94	Impaga	
2006	2	0	20-04-2006	25,00	2,50	60,36	0,00			87,86	Impaga	
2006	3	0	21-06-2006	25,00	2,50	59,23	0,00			86,73	Impaga	
2006	4	0	22-08-2006	25,00	2,50	58,09	0,00			85,59	Impaga	
2006	5	0	20-10-2006	25,00	2,50	57,01	0,00			84,51	Impaga	
2006	6	0	20-12-2006	25,00	2,50	55,89	0,00			83,39	Impaga	
2007	1	0	19-02-2007	25,00	2,50	54,77	0,00			82,27	Impaga	
2007	2	0	23-04-2007	25,00	2,50	53,62	0,00			81,12	Impaga	
2007	3	0	25-06-2007	25,00	2,50	52,46	0,00			79,96	Impaga	
2007	4	0	27-08-2007	25,00	2,50	51,31	0,00			78,81	Impaga	
2007	5	0	22-10-2007	25,00	2,50	50,28	0,00			77,78	Impaga	
2007	6	0	17-12-2007	25,00	2,50	49,25	0,00			76,75	Impaga	
2008	1	0	25-02-2008	25,00	2,50	47,97	0,00			75,47	Impaga	
2008	2	0	21-04-2008	25,00	2,50	46,94	0,00			74,44	Impaga	
2008	3	0	23-06-2008	25,00	2,50	45,79	0,00			73,29	Impaga	
2008	4	0	25-08-2008	25,00	2,50	44,63	0,00			72,13	Impaga	
2008	5	0	20-10-2008	25,00	2,50	43,61	0,00			71,11	Impaga	
2008	6	0	16-12-2008	25,00	2,50	42,56	0,00			70,06	Impaga	
2009	1	0	11-05-2009	37,50	3,75	59,83	0,00			101,08	Impaga	
2009	2	0	20-07-2009	37,50	3,75	57,90	0,00			99,15	Impaga	
2009	3	0	21-09-2009	37,50	3,75	56,17	0,00			97,42	Impaga	
2009	4	0	16-12-2009	37,50	3,75	53,80	0,00			95,05	Impaga	
2010	1	0	22-02-2010	30,00	3,00	41,55	0,00			74,55	Impaga	
2010	2	0	26-05-2010	30,00	3,00	39,50	0,00			72,50	Impaga	
2010	3	0	23-08-2010	30,00	3,00	37,54	0,00			70,54	Impaga	
2010	4	0	26-10-2010	30,00	3,00	36,14	0,00			69,14	Impaga	
2010	5	0	20-12-2010	30,00	3,00	34,93	0,00			67,93	Impaga	
2011	1	0	21-02-2011	30,00	3,00	33,54	0,00			66,54	Impaga	
2011	2	0	23-05-2011	30,00	3,00	31,54	0,00			64,54	Impaga	
2011	3	0	23-08-2011	30,00	3,00	29,51	0,00			62,51	Impaga	
2011	4	0	25-10-2011	30,00	3,00	28,13	0,00			61,13	Impaga	
2011	5	0	26-12-2011	30,00	3,00	26,76	0,00			59,76	Impaga	
2012	1	0	06-03-2012	30,00	3,00	25,20	0,00			58,20	Impaga	

Observaciones



Dr. ENRIQUE TOMÁS CRESTO
Senador Provincial - F.J.V.
Dpto. Concordia - Entre Rios

SERGIO D. CORNEJO
Prosecretario
H. Cámara Diputados de E. Rios

Datos del Inmueble - Volante DGC



DATOS IDENTIFICATORIOS

Departamento: 08 - La Paz

Tipo Inmueble: 0 - Urbano

Partida: 112514

Tipo de Planta: 0001 - Urbano no Edificado

Partida Municipal: 0

Dígito Verif: 0

Representación Territorial: 28 - Paraná

Matricula: 30318

Año Inscripción: 1920

TITULARES Y/O RESPONSABLES

Titular: -4585259- LEGUIZAMON ROBUSTIANA

Dom. Fiscal: CHURRUARIN, JOSE LINO AVDA. 562 (3100) Parana - Entre Rios

OTROS DATOS PARCELARIOS

Departamento: 08 - La Paz

Utilización Parcelaria:

Distrito: 02 - Alcaraz Segundo

Localidad: 21 - Puerto Algarrobo

Sección: 0

Grupo: 9999

Propiedad del Estado:

Manzana: 0025

Parcela: 1

Destino (Prop.Estado):

Sub Parcela:

Lámina - SubLám:

Agua:

Gasoducto:

Nº Antecedente R.D.

Centro Rural Pob:

Cloaca:

Electroducto:

DOMICILIOS


Tipo	Calle	Nro-Piso-Dpto	C.Postal	Localidad	RT
Parcelario	PUERTO ALGARROBO	0	(3127)	Puerto Algarrobo	33
Patrimonial	CHURRUARIN, JOSE LINO AVDA.	562	(3100)	Parana	28

AVALUOS


Periodo	C.Ajus	V.Básico	NºPlano	Sup. Terreno	Avaluo Terreno	Sup.Edificada	Avaluo Mejoras	Z.Ecol.	Z.SubRur	Planta
01-2014	0,54	20	999999	10000,0000 m²	\$108000,00	0,0000 m²	\$0,00			0001
01-2013	0,54	20	999999	10000,0000 m²	\$108000,00	0,0000 m²	\$0,00			0001
01-2012	0,54	1,36	999999	10000,0000 m²	\$7344,00	0,0000 m²	\$0,00			0001
01-2011	0,54	1,09	999999	10000,0000 m²	\$5886,00	0,0000 m²	\$0,00			0001
07-2010	0,54	,95	999999	10000,0000 m²	\$5130,00	0,0000 m²	\$0,00			0001
01-2009	0,54	,68	999999	10000,0000 m²	\$3672,00	0,0000 m²	\$0,00			0001
01-2004	0,54	,24	999999	10000,0000 m²	\$1306,80	0,0000 m²	\$0,00			0001
05-2003	0,54	,24	999999	10000,0000 m²	\$1306,80	0,0000 m²	\$0,00			0001
01-2000	0,54	,22	999999	10000,0000 m²	\$1188,00	0,0000 m²	\$0,00			0001
01-1989	0,54	,22	999999	10000,0000 m²	\$1188,00	0,0000 m²	\$0,00			0001

NOVEDADES

Fecha	Movimiento	Usuario	Nº Volante	Observaciones
17-03-2009	Modificacion x Papcus	PAPCUS_DEP	17-03-2009	PAPCUS_DEP
01-02-2006	Rectificaciones Varias	IM14730166	01-02-2006	01-02-2006



Dr. ENRIQUE TOMÁS CRESTO
Senador Provincial - F.J.V.
Dpto. Concordia - Entre Ríos



SERGIO D. CORNEJO
Prosecretario
H. Cámara Diputados de E. Ríos


Planilla de Liquidación N°673630 - Impuesto Inmobiliario

Liquidado al 08-04-2014 incluyendo desde el 2009-01 hasta el 2014-01

Identificación: Partida: 08 112514 0
Contribuyente: LEGUZAMON ROBUSTIANA
Tipo y N° Doc.: LC 4585259 CUIT:
Domicilio Postal: CHURRUARIN, JOSE LINO AVDA. 562 Parana Entre Rios (3100) Repr. Territorial: 28 - Paraná
Planta : 1 - Urbano no Edificado Superf. Terreno: 10000 m² Superf. Cubierta : m²
Fecha Baja :-
Dom. Parcelario: PUERTO ALGARROBO 0 MZ.25 Puerto Algarrobo Entre Rios (3127)

Concepto	Año	Cuota	Fecha Venc.	Imp. Original	Imp. Vencim.	Descuento	Multa Omis.	Multa DF	Multa Defr.	Interés	Imp. Pagado	Imp. Actualiz.
Urbano	2009	1	11-05-2009	\$37,50	\$37,50	\$0,00	\$3,75	\$0,00	\$0,00	\$50,22	\$0,00	\$91,47
Urbano	2009	2	20-07-2009	\$37,50	\$37,50	\$0,00	\$3,75	\$0,00	\$0,00	\$48,29	\$0,00	\$89,54
Urbano	2009	3	21-09-2009	\$37,50	\$37,50	\$0,00	\$3,75	\$0,00	\$0,00	\$46,56	\$0,00	\$87,81
Urbano	2009	4	16-12-2009	\$37,50	\$37,50	\$0,00	\$3,75	\$0,00	\$0,00	\$44,19	\$0,00	\$85,44
Urbano	2010	1	22-02-2010	\$30,00	\$30,00	\$0,00	\$3,00	\$0,00	\$0,00	\$33,86	\$0,00	\$66,86
Urbano	2010	2	26-05-2010	\$30,00	\$30,00	\$0,00	\$3,00	\$0,00	\$0,00	\$31,81	\$0,00	\$64,81
Urbano	2010	3	23-08-2010	\$32,97	\$32,97	\$0,00	\$3,30	\$0,00	\$0,00	\$32,81	\$0,00	\$69,08
Urbano	2010	4	26-10-2010	\$30,99	\$30,99	\$0,00	\$3,10	\$0,00	\$0,00	\$29,39	\$0,00	\$63,48
Urbano	2010	5	20-12-2010	\$30,99	\$30,99	\$0,00	\$3,10	\$0,00	\$0,00	\$28,14	\$0,00	\$62,23
Urbano	2011	1	21-02-2011	\$36,73	\$36,73	\$0,00	\$3,67	\$0,00	\$0,00	\$31,65	\$0,00	\$72,05
Urbano	2011	2	23-05-2011	\$36,73	\$36,73	\$0,00	\$3,67	\$0,00	\$0,00	\$29,20	\$0,00	\$69,60
Urbano	2011	3	23-08-2011	\$36,73	\$36,73	\$0,00	\$3,67	\$0,00	\$0,00	\$26,72	\$0,00	\$67,12
Urbano	2011	4	25-10-2011	\$36,73	\$36,73	\$0,00	\$3,67	\$0,00	\$0,00	\$25,02	\$0,00	\$65,42
Urbano	2011	5	26-12-2011	\$36,73	\$36,73	\$0,00	\$3,67	\$0,00	\$0,00	\$23,35	\$0,00	\$63,75
Urbano	2012	1	06-03-2012	\$47,81	\$47,81	\$0,00	\$4,78	\$0,00	\$0,00	\$27,91	\$0,00	\$80,50
Urbano	2012	2	21-05-2012	\$47,81	\$47,81	\$0,00	\$4,78	\$0,00	\$0,00	\$25,24	\$0,00	\$77,83
Urbano	2012	3	21-08-2012	\$47,81	\$47,81	\$0,00	\$4,78	\$0,00	\$0,00	\$22,02	\$0,00	\$74,61
Urbano	2012	4	23-10-2012	\$47,81	\$47,81	\$0,00	\$4,78	\$0,00	\$0,00	\$19,81	\$0,00	\$72,40
Urbano	2012	5	26-12-2012	\$47,81	\$47,81	\$0,00	\$4,78	\$0,00	\$0,00	\$17,57	\$0,00	\$70,16
Urbano	2013	1	21-02-2013	\$143,44	\$143,44	\$0,00	\$28,69	\$0,00	\$0,00	\$50,95	\$0,00	\$223,08
Urbano	2013	2	20-05-2013	\$143,44	\$143,44	\$0,00	\$28,69	\$0,00	\$0,00	\$40,85	\$0,00	\$212,98
Urbano	2013	3	20-08-2013	\$143,44	\$143,44	\$0,00	\$28,69	\$0,00	\$0,00	\$30,29	\$0,00	\$202,42
Urbano	2013	4	22-10-2013	\$143,44	\$143,44	\$0,00	\$28,69	\$0,00	\$0,00	\$23,07	\$0,00	\$195,20
Urbano	2013	5	26-12-2013	\$143,44	\$143,44	\$0,00	\$28,69	\$0,00	\$0,00	\$15,61	\$0,00	\$187,74
Urbano	2014	1	10-02-2014	\$186,47	\$186,47	\$0,00	\$37,29	\$0,00	\$0,00	\$12,75	\$0,00	\$236,51
Cant. Per.:	25	Totales:		\$1631,32	\$1631,32	\$0,00	\$253,49	\$0,00	\$0,00	\$767,28	\$0,00	\$2.652,00


Dr. ENRIQUE TOMÁS CRESTO
Senador Provincial - F.I.V.
Dpto. Concordia - Entre Ríos



SERGIO D. CORNEJO
Prosecretario
H. Cámara Diputados de E. Ríos

Liquidación realizada por: García Anabella Paola
Departamento:

Datos del Inmueble - Volante DGC



DATOS IDENTIFICATORIOS


Departamento: 08 - La Paz	Tipo Inmueble: 0 - Urbano	Partida Municipal: 0
Partida: 112516	Tipo de Planta: 0001 - Urbano no Edificado	Matricula: 30318
Dígito Verif: 8	Representación Territorial: 28 - Parana	Año Inscripción: 1920

TITULARES Y/O RESPONSABLES

Titular: -4585259- LEGUIZAMON ROBUSTIANA
 Dom. Fiscal: CHURRUARIN, JOSE LINO AVDA. 562 (3100) Parana - Entre Rios

OTROS DATOS PARCELARIOS

Departamento: 08 - La Paz	Utilización Parcelaria:	
Distrito: 02 - Alcaraz Segundo		
Localidad: 21 - Puerto Algarrobo		
Sección: 0	Grupo: 9999	Propiedad del Estado:
Manzana: 0026	Parcela: 1	Destino (Prop.Estado):
Sub Parcela:	Lámina - SubLám:	Agua:
Centro Rural Pob:		Gasoducto:
		Electroducto:



DOMICILIOS

Tipo	Calle	Nro-Piso-Dpto	C.Postal	Localidad	RT
stal	CHURRUARIN, JOSE LINO AVDA.	562	(3100)	Parana	28
parcelario	PUERTO ALGARROBO	0	(3127)	Puerto Algarrobo	33

AVALUOS


P. Año	C. Ajust	V. Básico	Nº Plano	Sup. Terreno	Avaluo Terreno	Sup. Edificada	Avaluo Mejoras	Z. Ecol.	Z. SubRur	Planta
01-2014	0,57	20	999999	5000,0000 m²	\$57000,00	0,0000 m²	\$0,00			0001
01-2013	0,57	20	999999	5000,0000 m²	\$57000,00	0,0000 m²	\$0,00			0001
01-2012	0,57	1,36	999999	5000,0000 m²	\$3876,00	0,0000 m²	\$0,00			0001
01-2011	0,57	1,09	999999	5000,0000 m²	\$3106,50	0,0000 m²	\$0,00			0001
07-2010	0,57	,95	999999	5000,0000 m²	\$2707,50	0,0000 m²	\$0,00			0001
01-2009	0,57	,68	999999	5000,0000 m²	\$1938,00	0,0000 m²	\$0,00			0001
01-2004	0,57	,24	999999	5000,0000 m²	\$689,70	0,0000 m²	\$0,00			0001
05-2003	0,57	,24	999999	5000,0000 m²	\$689,70	0,0000 m²	\$0,00			0001
01-2000	0,57	,22	999999	5000,0000 m²	\$627,00	0,0000 m²	\$0,00			0001
01-1989	0,57	,22	999999	5000,0000 m²	\$627,00	0,0000 m²	\$0,00			0001

NOVEDADES

Fecha	Movimiento	Usuario	Nº Volante	Observaciones
17-03-2009	Modificacion x Papcus	PAPCUS_DEP	17-03-2009	PAPCUS_DEP
01-02-2006	Rectificaciones Varias	IM14730166	01-02-2006	01-02-2006



Dr. ENRIQUE TOMÁS CRESTO
 Senador Provincial - F.J.V.
 Dpto. Concordia - Entre Ríos



SERGIO D. CORNEJO
 Prosecretario
 H. Cámara Diputados de E. Ríos

Planilla de Liquidación N°673810 - Impuesto Inmobiliario


Liquidado al 09-04-2014 incluyendo desde el 2009-01 hasta el 2014-01

Identificación: Partida: 08 112516 8
Contribuyente: LEGUIZAMON ROBUSTIANA
Tipo y N° Doc.: LC 4585259 CUIT:
Domicilio Postal: CHURRUARIN, JOSE LINO AVDA. 562 Parana Entre Rios (3100) Repr. Territorial: 28 - Paraná
Planta : 1 - Urbano no Edificado Superf. Terreno: 5000 m² Superf. Cubierta : m²
Fecha Baja :-
Dom. Parcelario: PUERTO ALGARROBO 0 MZ.26 Puerto Algarrobo Entre Rios (3127)

Concepto	Año	Cuota	Fecha Venc.	Imp. Original	Imp. Vencim.	Descuento	Multa Omis.	Multa DF	Multa Defr.	Interés	Imp. Pagado	Imp. Actualiz.
Urbano	2009	1	19-05-2009	\$37,50	\$37,50	\$0,00	\$3,75	\$0,00	\$0,00	\$50,04	\$0,00	\$91,29
Urbano	2009	2	24-07-2009	\$37,50	\$37,50	\$0,00	\$3,75	\$0,00	\$0,00	\$48,22	\$0,00	\$89,47
Urbano	2009	3	25-09-2009	\$37,50	\$37,50	\$0,00	\$3,75	\$0,00	\$0,00	\$46,49	\$0,00	\$87,74
Urbano	2009	4	18-12-2009	\$37,50	\$37,50	\$0,00	\$3,75	\$0,00	\$0,00	\$44,18	\$0,00	\$85,43
Urbano	2010	1	26-02-2010	\$30,00	\$30,00	\$0,00	\$3,00	\$0,00	\$0,00	\$33,80	\$0,00	\$66,80
Urbano	2010	2	28-05-2010	\$30,00	\$30,00	\$0,00	\$3,00	\$0,00	\$0,00	\$31,80	\$0,00	\$64,80
Urbano	2010	3	27-08-2010	\$30,00	\$30,00	\$0,00	\$3,00	\$0,00	\$0,00	\$29,80	\$0,00	\$62,80
Urbano	2010	4	29-10-2010	\$30,00	\$30,00	\$0,00	\$3,00	\$0,00	\$0,00	\$28,41	\$0,00	\$61,41
Urbano	2010	5	23-12-2010	\$30,00	\$30,00	\$0,00	\$3,00	\$0,00	\$0,00	\$25,80	\$0,00	\$58,80
Urbano	2011	1	25-02-2011	\$30,00	\$30,00	\$0,00	\$3,00	\$0,00	\$0,00	\$23,79	\$0,00	\$56,79
Urbano	2011	2	27-05-2011	\$30,00	\$30,00	\$0,00	\$3,00	\$0,00	\$0,00	\$21,79	\$0,00	\$54,79
Urbano	2011	3	26-08-2011	\$30,00	\$30,00	\$0,00	\$3,00	\$0,00	\$0,00	\$20,41	\$0,00	\$53,41
Urbano	2011	4	28-10-2011	\$30,00	\$30,00	\$0,00	\$3,00	\$0,00	\$0,00	\$19,02	\$0,00	\$52,02
Urbano	2011	5	30-12-2011	\$30,00	\$30,00	\$0,00	\$3,00	\$0,00	\$0,00	\$17,48	\$0,00	\$50,48
Urbano	2012	1	09-03-2012	\$30,00	\$30,00	\$0,00	\$3,00	\$0,00	\$0,00	\$15,81	\$0,00	\$48,81
Urbano	2012	2	24-05-2012	\$30,00	\$30,00	\$0,00	\$3,00	\$0,00	\$0,00	\$13,78	\$0,00	\$46,78
Urbano	2012	3	24-08-2012	\$30,00	\$30,00	\$0,00	\$3,00	\$0,00	\$0,00	\$12,40	\$0,00	\$45,40
Urbano	2012	4	26-10-2012	\$30,00	\$30,00	\$0,00	\$3,00	\$0,00	\$0,00	\$11,01	\$0,00	\$44,01
Urbano	2012	5	28-12-2012	\$30,00	\$30,00	\$0,00	\$3,00	\$0,00	\$0,00	\$32,00	\$0,00	\$140,00
Urbano	2013	1	22-02-2013	\$90,00	\$90,00	\$0,00	\$18,00	\$0,00	\$0,00	\$25,45	\$0,00	\$133,45
Urbano	2013	2	24-05-2013	\$90,00	\$90,00	\$0,00	\$18,00	\$0,00	\$0,00	\$18,90	\$0,00	\$126,90
Urbano	2013	3	23-08-2013	\$90,00	\$90,00	\$0,00	\$18,00	\$0,00	\$0,00	\$14,36	\$0,00	\$122,36
Urbano	2013	4	25-10-2013	\$90,00	\$90,00	\$0,00	\$18,00	\$0,00	\$0,00	\$9,83	\$0,00	\$117,83
Urbano	2013	5	27-12-2013	\$90,00	\$90,00	\$0,00	\$23,40	\$0,00	\$0,00	\$6,04	\$0,00	\$146,44
Urbano	2014	1	25-02-2014	\$117,00	\$117,00	\$0,00	\$23,40	\$0,00	\$0,00	\$627,81	\$0,00	\$1.988,21
Cant. Per.:	25	Totales:		\$1167,00	\$1.167,00	\$0,00	\$173,40	\$0,00	\$0,00	\$627,81	\$0,00	\$1.988,21

Dr. ENRIQUE TOMÁS CRESTO
Senador Provincial - F.J.V.
Dpto. Concordia - Entre Ríos

Liquidación realizada por: Garcia Anabella Paola
Departamento:



SERGIO D. CORNEJO
Prosecretario
H. Cámara Diputados de E. Ríos

Datos del Inmueble - Volante DGC



DATOS IDENTIFICATORIOS

Departamento: 08 - La Paz Tipo Inmueble: 0 - Urbano
 Partida: 112481 Tipo de Planta: 0001 - Urbano no Edificado
 Dígito Verif: 9 Representación Territorial: 28 - Paraná Año Inscripción: 1974

TITULARES Y/O RESPONSABLES

Titular: -4585259- LEGUIZAMON ROBUSTIANA
 Dom. Fiscal: CHURRUARIN, JOSE LINO AVDA. 562 (3100) Parana - Entre Rios

OTROS DATOS PARCELARIOS

Departamento: 08 - La Paz Utilización Parcelaria:
 Distrito: 02 - Alcaraz Segundo
 Localidad: 21 - Puerto Algarrobo
 Sección: 0 Grupo: 9999 Propiedad del Estado:
 Manzana: 09bd Parcela: 1 Destino (Prop.Estado):
 Sub Parcela: Lámina - SubLám: Agua: Gasoducto: Nº Antecedente R.D.
 Centro Rural Pob: Cloaca: Electroducto:

DOMICILIOS


Tipo	Calle	Nro-Piso-Dpto	C.Postal	Localidad	RT
Parcelario	PUERTO ALGARROBO	0 PB	(3127)	Puerto Algarrobo	33
Fiscal	CHURRUARIN, JOSE LINO AVDA.	562	(3100)	Parana	28

AVALUOS


Periodo	C.Ajus	V.Básico	NºPlano	Sup. Terreno	Avaluo Terreno	Sup.Edificada	Avaluo Mejoras	Z.Ecol.	Z.SubRur	Planta
01-2014	0,57	20	999999	5000,0000 m²	\$57000,00	0,0000 m²	\$0,00			0001
01-2013	0,57	20	999999	5000,0000 m²	\$57000,00	0,0000 m²	\$0,00			0001
01-2012	0,57	1,25	999999	5000,0000 m²	\$3562,50	0,0000 m²	\$0,00			0001
01-2011	0,57	1	999999	5000,0000 m²	\$2850,00	0,0000 m²	\$0,00			0001
07-2010	0,57	,87	999999	5000,0000 m²	\$2479,50	0,0000 m²	\$0,00			0001
01-2009	0,57	,62	999999	5000,0000 m²	\$1767,00	0,0000 m²	\$0,00			0001
01-2004	0,57	,22	999999	5000,0000 m²	\$627,00	0,0000 m²	\$0,00			0001
05-2003	0,57	,22	999999	5000,0000 m²	\$627,00	0,0000 m²	\$0,00			0001
01-2000	0,57	,2	999999	5000,0000 m²	\$570,00	0,0000 m²	\$0,00			0001
01-1989	0,57	,2	999999	5000,0000 m²	\$570,00	0,0000 m²	\$0,00			0001

NOVEDADES

Fecha	Movimiento	Usuario	Nº Volante	Observaciones
17-03-2009	Modificacion x Papcus	PAPCUS_DEP	17-03-2009	PAPCUS_DEP
01-02-2006	Rectificaciones Varias	IM14730166	01-02-2006	01-02-2006



Dr. ENRIQUE TOMÁS CRESTO
 Senador Provincial - F.J.V.
 Dpto. Concordia - Entre Rios



SERGIO D. CORNEJO
 Prosecretario
 H. Cámara Diputados de E. Rios

Planilla de Liquidación N°673807 - Impuesto Inmobiliario

Liquidado al 09-04-2014 incluyendo desde el 2009-01 hasta el 2014-01

Identificación: Partida: 08 112481 9

Contribuyente: LEGUZAMON ROBUSTIANA

Tipo y N° Doc.: LC 4585259 CUIT:

Domicilio Postal: CHURRUARIN, JOSE LINO AVDA. 562 Parana Entre Rios (3100) Repr. Territorial: 28 - Paraná

Planta : 1 - Urbano no Edificado Superf. Terreno: 5000 m² Superf. Cubierta : m²

Fecha Baja :-


Dom. Parcelario: PUERTO ALGARROBO 0 Piso PB M9 BD Puerto Algarrobo Entre Rios (3127)

Concepto	Año	Cuota	Fecha Venc.	Imp. Original	Imp. Vencim.	Descuento	Multa Omis.	Multa DF	Multa Depr.	Interés	Imp. Pagado	Imp. Actualiz.
Urbano	2009	1	19-05-2009	\$37,50	\$37,50	\$0,00	\$3,75	\$0,00	\$0,00	\$50,04	\$0,00	\$91,29
Urbano	2009	2	24-07-2009	\$37,50	\$37,50	\$0,00	\$3,75	\$0,00	\$0,00	\$48,22	\$0,00	\$89,47
Urbano	2009	3	25-09-2009	\$37,50	\$37,50	\$0,00	\$3,75	\$0,00	\$0,00	\$46,49	\$0,00	\$87,74
Urbano	2009	4	18-12-2009	\$37,50	\$37,50	\$0,00	\$3,75	\$0,00	\$0,00	\$44,18	\$0,00	\$85,43
Urbano	2010	1	26-02-2010	\$30,00	\$30,00	\$0,00	\$3,00	\$0,00	\$0,00	\$33,80	\$0,00	\$66,80
Urbano	2010	2	28-05-2010	\$30,00	\$30,00	\$0,00	\$3,00	\$0,00	\$0,00	\$31,80	\$0,00	\$64,80
Urbano	2010	3	27-08-2010	\$30,00	\$30,00	\$0,00	\$3,00	\$0,00	\$0,00	\$29,80	\$0,00	\$62,80
Urbano	2010	4	29-10-2010	\$30,00	\$30,00	\$0,00	\$3,00	\$0,00	\$0,00	\$28,41	\$0,00	\$61,41
Urbano	2010	5	23-12-2010	\$30,00	\$30,00	\$0,00	\$3,00	\$0,00	\$0,00	\$27,20	\$0,00	\$60,20
Urbano	2011	1	25-02-2011	\$30,00	\$30,00	\$0,00	\$3,00	\$0,00	\$0,00	\$25,80	\$0,00	\$58,80
Urbano	2011	2	27-05-2011	\$30,00	\$30,00	\$0,00	\$3,00	\$0,00	\$0,00	\$23,79	\$0,00	\$56,79
Urbano	2011	3	26-08-2011	\$30,00	\$30,00	\$0,00	\$3,00	\$0,00	\$0,00	\$21,79	\$0,00	\$54,79
Urbano	2011	4	28-10-2011	\$30,00	\$30,00	\$0,00	\$3,00	\$0,00	\$0,00	\$20,41	\$0,00	\$53,41
Urbano	2011	5	30-12-2011	\$30,00	\$30,00	\$0,00	\$3,00	\$0,00	\$0,00	\$19,02	\$0,00	\$52,02
Urbano	2012	1	09-03-2012	\$30,00	\$30,00	\$0,00	\$3,00	\$0,00	\$0,00	\$17,48	\$0,00	\$50,48
Urbano	2012	2	24-05-2012	\$30,00	\$30,00	\$0,00	\$3,00	\$0,00	\$0,00	\$15,81	\$0,00	\$48,81
Urbano	2012	3	24-08-2012	\$30,00	\$30,00	\$0,00	\$3,00	\$0,00	\$0,00	\$13,78	\$0,00	\$46,78
Urbano	2012	4	26-10-2012	\$30,00	\$30,00	\$0,00	\$3,00	\$0,00	\$0,00	\$12,40	\$0,00	\$45,40
Urbano	2012	5	28-12-2012	\$30,00	\$30,00	\$0,00	\$3,00	\$0,00	\$0,00	\$11,01	\$0,00	\$44,01
Urbano	2013	1	22-02-2013	\$90,00	\$90,00	\$0,00	\$18,00	\$0,00	\$0,00	\$32,00	\$0,00	\$140,00
Urbano	2013	2	24-05-2013	\$90,00	\$90,00	\$0,00	\$18,00	\$0,00	\$0,00	\$25,45	\$0,00	\$133,45
Urbano	2013	3	23-08-2013	\$90,00	\$90,00	\$0,00	\$18,00	\$0,00	\$0,00	\$18,90	\$0,00	\$126,90
Urbano	2013	4	25-10-2013	\$90,00	\$90,00	\$0,00	\$18,00	\$0,00	\$0,00	\$14,36	\$0,00	\$122,36
Urbano	2013	5	27-12-2013	\$90,00	\$90,00	\$0,00	\$18,00	\$0,00	\$0,00	\$9,83	\$0,00	\$117,83
Urbano	2014	1	26-02-2014	\$117,00	\$117,00	\$0,00	\$23,40	\$0,00	\$0,00	\$5,90	\$0,00	\$146,30
Ant. Per.:	25	Totales:		\$1167,00	\$1167,00	\$0,00	\$173,40	\$0,00	\$0,00	\$627,67	\$0,00	\$1.966,67

Dr. ENRIQUE TOMÁS CRESTO
Senador Provincial - F.J.V.
Dpto. Concordia - Entre Rios

SERGIO D. CORNEJO
Prosecretario
H. Cámara Diputados de E. Rios

Liquidación realizada por: Garcia Anabella Paola
Departamento:



Datos del Inmueble - Volante DGC



13

DATOS IDENTIFICATORIOS

Departamento: 08 - La Paz
Partida: 112482
Dígito Verif: 8

Tipo Inmueble: 0 - Urbano
Tipo de Planta: 0001 - Urbano no Edificado
Representación Territorial: 28 - Paraná

Partida Municipal: 0
Matrícula: 30318
Año Inscripción: 1920

TITULARES Y/O RESPONSABLES

Titular: 4585259- LEGUIZAMON ROBUSTIANA
Dom. Fiscal: CHURRUARIN, JOSE LINO AVDA. 562 (3100) Parana - Entre Rios

OTROS DATOS PARCELARIOS

Departamento: 08 - La Paz
Distrito: 02 - Alcaraz Segundo
Localidad: 21 - Puerto Algarrobo
Sección: 0
Manzana: 0000
Sub Parcela: Lámina - SubLám.
Centro Rural Pob:

Utilización Parcelaria:
Grupo: 9999
Parcela: 2
Destino (Prop.Estado):
Agua:
Cloaca:
Gasoducto:
Electroducto:

Propiedad del Estado:
Nº Antecedente R.D.

DOMICILIOS

Tipo	Calle	Nro-Pliso-Dpto	C.Postal	Localidad	RT
Titular	CHURRUARIN, JOSE LINO AVDA.	562 PB	(3100)	Parana	28
Parcelario	PUERTO ALGARROBO	0 PB	(3127)	Puerto Algarrobo	33


AVALUOS

Periodo	C.Ajus	V.Básico	NºPlano	Sup. Terreno	Avaluo Terreno	Sup. Edificada	Avaluo Mejoras	Z.Ecol.	Z.SubRur	Planta
01-2014	0,53	20	999999	10000,0000 m²	\$106000,00	0,0000 m²	\$0,00			0001
01-2013	0,53	20	999999	10000,0000 m²	\$106000,00	0,0000 m²	\$0,00			0001
01-2012	0,53	1,36	999999	10000,0000 m²	\$7208,00	0,0000 m²	\$0,00			0001
01-2011	0,53	1,09	999999	10000,0000 m²	\$5777,00	0,0000 m²	\$0,00			0001
07-2010	0,53	,95	999999	10000,0000 m²	\$5035,00	0,0000 m²	\$0,00			0001
01-2009	0,53	,68	999999	10000,0000 m²	\$3604,00	0,0000 m²	\$0,00			0001
01-2004	0,53	,24	999999	10000,0000 m²	\$1282,60	0,0000 m²	\$0,00			0001
05-2003	0,53	,24	999999	10000,0000 m²	\$1282,60	0,0000 m²	\$0,00			0001
01-2000	0,53	,22	999999	10000,0000 m²	\$1166,00	0,0000 m²	\$0,00			0001
01-1989	0,53	,22	999999	10000,0000 m²	\$1166,00	0,0000 m²	\$0,00			0001

NOVEDADES

Fecha	Movimiento	Usuario	Nº Volante	Observaciones
17-03-2009	Modificacion x Papcus	PAPCUS_DEP	17-03-2009	PAPCUS_DEP
01-02-2006	Rectificaciones Varias	IM14730166	01-02-2006	01-02-2006

Dr. ENRIQUE TOMÁS CRESTO
Senador Provincial - F.J.V.
Dpto. Concordia - Entre Rios



SERGIO D. CORNEJO
Prosecretario
H. Cámara Diputados de E. Ríos

ATER
ADMINISTRADORA
TRIBUTARIA
DE ENTRE RIOS





13

Página 1 de 1
Fecha: 09-04-2014
Hora: 07:53

Planilla de Liquidación N°673818 - Impuesto Inmobiliario

Liquidado al 09-04-2014 incluyendo desde el 2009-01 hasta el 2014-01




Identificación: Partida: 08 112482 8
Contribuyente: LEGUIZAMON ROBUSTIANA
Tipo y N° Doc.: LC 4585259 CUIT:
Domicilio Postal: CHURRUARIN, JOSE LINO AVDA. 562 Piso PB Parana Entre Rio Repr. Territorial: 28 - Paraná
Planta : 1 - Urbano no Edificado Superf. Terreno: 10000 m² Superf. Cubierta: m²
Fecha Baja :-
Dom. Parcelario: PUERTO ALGARROBO 0 Piso PB Puerto Algarrobo Entre Rios (3127)

Concepto	Año	Cuota	Fecha Venc.	Imp. Original	Imp. Vencim.	Descuento	Multa Omis.	Multa DF	Multa Defr.	Interés	Imp. Pagado	Imp. Actualiz.
Urbano	2009	1	19-05-2009	\$37,50	\$37,50	\$0,00	\$3,75	\$0,00	\$0,00	\$50,04	\$0,00	\$91,29
Urbano	2009	2	24-07-2009	\$37,50	\$37,50	\$0,00	\$3,75	\$0,00	\$0,00	\$48,22	\$0,00	\$89,47
Urbano	2009	3	25-09-2009	\$37,50	\$37,50	\$0,00	\$3,75	\$0,00	\$0,00	\$46,49	\$0,00	\$87,74
Urbano	2009	4	18-12-2009	\$37,50	\$37,50	\$0,00	\$3,75	\$0,00	\$0,00	\$44,18	\$0,00	\$85,43
Urbano	2010	1	26-02-2010	\$30,00	\$30,00	\$0,00	\$3,00	\$0,00	\$0,00	\$33,80	\$0,00	\$66,80
Urbano	2010	2	28-05-2010	\$30,00	\$30,00	\$0,00	\$3,00	\$0,00	\$0,00	\$31,80	\$0,00	\$64,80
Urbano	2010	3	27-08-2010	\$30,27	\$30,27	\$0,00	\$3,03	\$0,00	\$0,00	\$30,07	\$0,00	\$63,37
Urbano	2010	4	29-10-2010	\$30,27	\$30,27	\$0,00	\$3,03	\$0,00	\$0,00	\$28,67	\$0,00	\$61,97
Urbano	2010	5	23-12-2010	\$30,27	\$30,27	\$0,00	\$3,03	\$0,00	\$0,00	\$27,45	\$0,00	\$60,75
Urbano	2011	1	25-02-2011	\$35,91	\$35,91	\$0,00	\$3,59	\$0,00	\$0,00	\$30,88	\$0,00	\$70,38
Urbano	2011	2	27-05-2011	\$35,91	\$35,91	\$0,00	\$3,59	\$0,00	\$0,00	\$28,48	\$0,00	\$67,98
Urbano	2011	3	26-08-2011	\$35,91	\$35,91	\$0,00	\$3,59	\$0,00	\$0,00	\$26,08	\$0,00	\$65,58
Urbano	2011	4	28-10-2011	\$35,91	\$35,91	\$0,00	\$3,59	\$0,00	\$0,00	\$24,42	\$0,00	\$63,92
Urbano	2011	5	30-12-2011	\$35,91	\$35,91	\$0,00	\$3,59	\$0,00	\$0,00	\$22,77	\$0,00	\$62,27
Urbano	2012	1	09-03-2012	\$46,78	\$46,78	\$0,00	\$4,68	\$0,00	\$0,00	\$27,26	\$0,00	\$78,72
Urbano	2012	2	24-05-2012	\$46,78	\$46,78	\$0,00	\$4,68	\$0,00	\$0,00	\$24,65	\$0,00	\$76,11
Urbano	2012	3	24-08-2012	\$46,78	\$46,78	\$0,00	\$4,68	\$0,00	\$0,00	\$21,49	\$0,00	\$72,95
Urbano	2012	4	26-10-2012	\$46,78	\$46,78	\$0,00	\$4,68	\$0,00	\$0,00	\$19,33	\$0,00	\$70,79
Urbano	2012	5	28-12-2012	\$46,78	\$46,78	\$0,00	\$4,68	\$0,00	\$0,00	\$17,17	\$0,00	\$68,63
Urbano	2013	1	22-02-2013	\$140,34	\$140,34	\$0,00	\$28,07	\$0,00	\$0,00	\$49,91	\$0,00	\$218,32
Urbano	2013	2	24-05-2013	\$140,34	\$140,34	\$0,00	\$28,07	\$0,00	\$0,00	\$39,89	\$0,00	\$208,10
Urbano	2013	3	23-08-2013	\$140,34	\$140,34	\$0,00	\$28,07	\$0,00	\$0,00	\$29,47	\$0,00	\$197,88
Urbano	2013	4	25-10-2013	\$140,34	\$140,34	\$0,00	\$28,07	\$0,00	\$0,00	\$22,40	\$0,00	\$190,81
Urbano	2013	5	27-12-2013	\$140,34	\$140,34	\$0,00	\$28,07	\$0,00	\$0,00	\$15,33	\$0,00	\$183,74
Urbano	2014	1	25-02-2014	\$182,44	\$182,44	\$0,00	\$36,49	\$0,00	\$0,00	\$9,41	\$0,00	\$228,34
Cant. Per.:	25	Totales:		\$1598,40	\$1.598,40	\$0,00	\$248,28	\$0,00	\$0,00	\$749,46	\$0,00	\$2.596,14

Dr. ENRIQUE TOMÁS CRESTO
Senador Provincial - F.J.V.
Dpto. Concordia - Entre Ríos

Liquidación realizada por: Garcia Anabella Paola
Departamento:



SERGIO D. CORNEJO
Prosecretario
H. Cámara Diputados de E. Ríos

Datos del Inmueble - Volante DGC



14

DATOS IDENTIFICATORIOS

Departamento: 08 - La Paz Tipo Inmueble: 0 - Urbano Partida Municipal: 0
 Partida: 112484 Tipo de Planta: 0001 - Urbano no Edificado Matricula: 30318
 Dígito Verif: 6 Representación Territorial: 28 - Paraná Año Inscripción: 1920

TITULARES Y/O RESPONSABLES

Titular: -4585259- LEGUIZAMON ROBUSTIANA
 Dom. Fiscal: CHURRUARIN, JOSE LINO AVDA. 562 (3100) Parana - Entre Rios

OTROS DATOS PARCELARIOS

Departamento: 08 - La Paz Utilización Parcelaria:
 Distrito: 02 - Alcaraz Segundo
 Localidad: 21 - Puerto Algarrobo
 Sección: 0 Grupo: 9999 Propiedad del Estado:
 Manzana: 0000 Parcela: 3 Destino (Prop. Estado):
 Sub Parcela: Lámina - SubLám: Agua: Gasoducto: N° Antecedente R.D.
 Centro Rural Pob: Cloaca: Electroducto:

DOMICILIOS


Tipo	Calle	Nro-Piso-Dpto	C.Postal	Localidad	RT
Parcelario	PUERTO ALGARROBO	0 PB	(3127)	Puerto Algarrobo	33
Patrimonial	CHURRUARIN, JOSE LINO AVDA.	562	(3100)	Parana	28

AVALUOS


Periodo	C.Ajus	V.Básico	NºPlano	Sup. Terreno	Avaluo Terreno	Sup. Edificada	Avaluo Mejoras	Z.Ecol.	Z.SubRur	Planta
01-2014	0,60	20	999999	2500,0000 m²	\$30000,00	0,0000 m²	\$0,00			0001
01-2013	0,60	20	999999	2500,0000 m²	\$30000,00	0,0000 m²	\$0,00			0001
01-2012	0,60	1,25	999999	2500,0000 m²	\$1875,00	0,0000 m²	\$0,00			0001
01-2011	0,60	1	999999	2500,0000 m²	\$1500,00	0,0000 m²	\$0,00			0001
07-2010	0,60	,87	999999	2500,0000 m²	\$1305,00	0,0000 m²	\$0,00			0001
01-2009	0,60	,62	999999	2500,0000 m²	\$930,00	0,0000 m²	\$0,00			0001
01-2004	0,60	,22	999999	2500,0000 m²	\$330,00	0,0000 m²	\$0,00			0001
05-2003	0,60	,22	999999	2500,0000 m²	\$330,00	0,0000 m²	\$0,00			0001
01-2000	0,60	,2	999999	2500,0000 m²	\$300,00	0,0000 m²	\$0,00			0001
01-1989	0,60	,2	999999	2500,0000 m²	\$300,00	0,0000 m²	\$0,00			0001

NOVEDADES

Fecha	Movimiento	Usuario	Nº Volante	Observaciones
17-03-2009	Modificacion x Papcus	PAPCUS_DEP	17-03-2009	PAPCUS_DEP
01-02-2006	Rectificaciones Varias	IM14730166	01-02-2006	01-02-2006



Dr. ENRIQUE TOMÁS CRESTO
 Senador Provincial - F.J.V.
 Dpto. Concordia - Entre Ríos



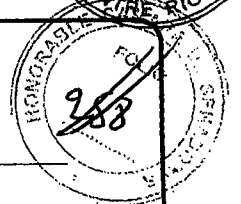

SERGIO D. CORNEJO
 Prosecretario
 H. Cámara Diputados de E. Ríos



14


Planilla de Liquidación N°673830 - Impuesto Inmobiliario

Liquidado al 09-04-2014 incluyendo desde el 2009-01 hasta el 2014-01




Identificación: Partida: 08 112484 6
Contribuyente: LEGUIZAMON ROBUSTIANA
Tipo y N° Doc.: LC 4585259 CUIT:
Domicilio Postal: CHURRUARIN, JOSE LINO AVDA. 562 Parana Entre Rios (3100) **Repr. Territorial:** 28 - Parana
Planta: : 1 - Urbano no Edificado **Superf. Terreno:** 2500 m² **Superf. Cubierta:** m²
Fecha Baja :-
Dom. Parcelario: PUERTO ALGARROBO 0 Piso PB M11 Puerto Algarrobo Entre Rios (3127)

Concepto	Año	Cuota	Fecha Venc.	Imp. Original	Imp. Vencim.	Descuento	Multa Omis.	Multa DF	Multa Defr.	Interés	Imp. Pagado	Imp. Actualiz.
Urbano	2009	1	19-05-2009	\$37,50	\$37,50	\$0,00	\$3,75	\$0,00	\$0,00	\$50,04	\$0,00	\$91,29
Urbano	2009	2	24-07-2009	\$37,50	\$37,50	\$0,00	\$3,75	\$0,00	\$0,00	\$48,22	\$0,00	\$89,47
Urbano	2009	3	24-09-2009	\$37,50	\$37,50	\$0,00	\$3,75	\$0,00	\$0,00	\$46,52	\$0,00	\$87,77
Urbano	2009	4	17-12-2009	\$37,50	\$37,50	\$0,00	\$3,75	\$0,00	\$0,00	\$44,21	\$0,00	\$85,46
Urbano	2010	1	25-02-2010	\$30,00	\$30,00	\$0,00	\$3,00	\$0,00	\$0,00	\$33,83	\$0,00	\$66,83
Urbano	2010	2	28-05-2010	\$30,00	\$30,00	\$0,00	\$3,00	\$0,00	\$0,00	\$31,80	\$0,00	\$64,80
Urbano	2010	3	26-08-2010	\$30,00	\$30,00	\$0,00	\$3,00	\$0,00	\$0,00	\$29,82	\$0,00	\$62,82
Urbano	2010	4	29-10-2010	\$30,00	\$30,00	\$0,00	\$3,00	\$0,00	\$0,00	\$28,41	\$0,00	\$61,41
Urbano	2010	5	23-12-2010	\$30,00	\$30,00	\$0,00	\$3,00	\$0,00	\$0,00	\$27,20	\$0,00	\$60,20
Urbano	2011	1	24-02-2011	\$30,00	\$30,00	\$0,00	\$3,00	\$0,00	\$0,00	\$25,82	\$0,00	\$58,82
Urbano	2011	2	27-05-2011	\$30,00	\$30,00	\$0,00	\$3,00	\$0,00	\$0,00	\$23,79	\$0,00	\$56,79
Urbano	2011	3	25-08-2011	\$30,00	\$30,00	\$0,00	\$3,00	\$0,00	\$0,00	\$21,81	\$0,00	\$54,81
Urbano	2011	4	27-10-2011	\$30,00	\$30,00	\$0,00	\$3,00	\$0,00	\$0,00	\$20,43	\$0,00	\$53,43
Urbano	2011	5	29-12-2011	\$30,00	\$30,00	\$0,00	\$3,00	\$0,00	\$0,00	\$19,04	\$0,00	\$52,04
Urbano	2012	1	08-03-2012	\$30,00	\$30,00	\$0,00	\$3,00	\$0,00	\$0,00	\$17,50	\$0,00	\$50,50
Urbano	2012	2	24-05-2012	\$30,00	\$30,00	\$0,00	\$3,00	\$0,00	\$0,00	\$15,81	\$0,00	\$48,81
Urbano	2012	3	23-08-2012	\$30,00	\$30,00	\$0,00	\$3,00	\$0,00	\$0,00	\$13,81	\$0,00	\$46,81
Urbano	2012	4	25-10-2012	\$30,00	\$30,00	\$0,00	\$3,00	\$0,00	\$0,00	\$12,42	\$0,00	\$45,42
Urbano	2012	5	27-12-2012	\$30,00	\$30,00	\$0,00	\$3,00	\$0,00	\$0,00	\$11,03	\$0,00	\$44,03
Urbano	2013	1	22-02-2013	\$90,00	\$90,00	\$0,00	\$18,00	\$0,00	\$0,00	\$32,00	\$0,00	\$140,00
Urbano	2013	2	23-05-2013	\$90,00	\$90,00	\$0,00	\$18,00	\$0,00	\$0,00	\$25,52	\$0,00	\$133,52
Urbano	2013	3	22-08-2013	\$90,00	\$90,00	\$0,00	\$18,00	\$0,00	\$0,00	\$18,97	\$0,00	\$126,97
Urbano	2013	4	24-10-2013	\$90,00	\$90,00	\$0,00	\$18,00	\$0,00	\$0,00	\$14,44	\$0,00	\$122,44
Urbano	2013	5	27-12-2013	\$90,00	\$90,00	\$0,00	\$18,00	\$0,00	\$0,00	\$9,83	\$0,00	\$117,83
Urbano	2014	1	18-02-2014	\$117,00	\$117,00	\$0,00	\$23,40	\$0,00	\$0,00	\$7,02	\$0,00	\$147,42
ant. Per.:	25	Totales:		\$1167,00	\$1.167,00	\$0,00	\$173,40	\$0,00	\$0,00	\$629,29	\$0,00	\$1.969,00




Dr. ENRIQUE TOMÁS CRESTO
Senador Provincial - F.J.V.
Dpto. Concordia - Entre Ríos

Liquidación realizada por: Garcia Anabella Paola
Departamento:



SERGIO D. CORNEJO
Prosecretario
H. Cámara Diputados de E. Ríos


Datos del Inmueble - Volante DGC



DATOS IDENTIFICATORIOS		
Departamento: 08 - La Paz	Tipo Inmueble: 0 - Urbano	Partida Municipal:
Partida: 112485	Tipo de Planta: 0001 - Urbano no Edificado	Matricula: 30318
Dígito Verif: 5	Representación Territorial: 28 - Paraná	Año Inscripción: 1920

TITULARES Y/O RESPONSABLES	
Titular: -4585259- LEGUIZAMON ROBUSTIANA	
Dom. Fiscal: CHURRUARIN, JOSE LINO AVDA. 562 (3100) Parana - Entre Rios	

OTROS DATOS PARCELARIOS		
Departamento: 08 - La Paz	Utilización Parcelaria:	
Distrito: 02 - Alcaraz Segundo		
Localidad: 21 - Puerto Algarrobo		
Sección:	Grupo: 9999	Propiedad del Estado:
Manzana: 11	Parcela: 1	Destino (Prop.Estado):
Sub Parcela:	Lámina - SubLám:	Agua:
Centro Rural Pob:		Cloaca:
		Gasoducto:
		Electroducto:
		Nº Antecedente R.D.




DOMICILIOS						
Tipo	Calle	Nro-Piso-Dpto	C.Postal	Localidad	RT	
Parcelario	PUERTO ALGARROBO	0	(3127)	Puerto Algarrobo	33	
Patrimonial	CHURRUARIN, JOSE LINO AVDA.	562	(3100)	Parana	28	



AVALUOS										
Periodo	C.Ajus	V.Básico	NºPlano	Sup. Terreno	Avaluo Terreno	Sup.Edificada	Avaluo Mejoras	Z.Ecol.	Z.SubRur	Planta
2014	0,60	20	999999	7500,0000 m²	\$90000,00	0,0000 m²	\$0,00			0001
2013	0,60	20	999999	7500,0000 m²	\$90000,00	0,0000 m²	\$0,00			0001
01-2012	0,60	1,36	999999	7500,0000 m²	\$6120,00	0,0000 m²	\$0,00			0001
01-2011	0,60	1,09	999999	7500,0000 m²	\$4905,00	0,0000 m²	\$0,00			0001
07-2010	0,60	,95	999999	7500,0000 m²	\$4275,00	0,0000 m²	\$0,00			0001
01-2009	0,60	,68	999999	7500,0000 m²	\$3060,00	0,0000 m²	\$0,00			0001
01-2004	0,60	,24	999999	7500,0000 m²	\$1089,00	0,0000 m²	\$0,00			0001
05-2003	0,60	,24	999999	7500,0000 m²	\$1089,00	0,0000 m²	\$0,00			0001
01-2000	0,60	,22	999999	7500,0000 m²	\$990,00	0,0000 m²	\$0,00			0001
01-1989	0,60	,22	999999	7500,0000 m²	\$990,00	0,0000 m²	\$0,00			0001

NOVEDADES					
Fecha	Movimiento	Usuario	Nº Volante	Observaciones	
17-03-2009	Modificacion x Papcus	PAPCUS_DEP	17-03-2009	PAPCUS_DEP	
01-02-2006	Rectificaciones Varias	IM14730166	01-02-2006	01-02-2006	

(Handwritten signature)
Dr. ENRIQUE TOMÁS CRESTO
 Senador Provincial - F.J.V.
 Dpto. Concordia - Entre Ríos



SERGIO D. CORNEJO
 Prosecretario
 H. Cámara Diputados de E. Ríos




Planilla de Liquidación N°673829 - Impuesto Inmobiliario

Liquidado al 09-04-2014 incluyendo desde el 2009-01 hasta el 2014-01

Identificación: Partida: 08 112485 5
 Contribuyente: LEGUIZAMON ROBUSTIANA
 Tipo y N° Doc.: LC 4585259 CUIT:
 Domicilio Postal: CHURRUARIN, JOSE LINO AVDA. 562 Parana Entre Rios (3100) Repr. Territorial: 28 - Paraná
 Planta : 1 - Urbano no Edificado Superf. Terreno: 7500 m² Superf. Cubierta : m²
 Fecha Baja :-
 Dom. Parcelario: PUERTO ALGARROBO 0 MZ.1 Puerto Algarrobo Entre Rios (3127)

Concepto	Año	Cuota	Fecha Venc.	Imp. Original	Imp. Vencim.	Descuento	Multa Omis.	Multa DF	Multa Defr.	Interés	Imp. Pagado	Imp. Actualiz.
Urbano	2009	1	13-05-2009	\$37,50	\$37,50	\$0,00	\$3,75	\$0,00	\$0,00	\$50,20	\$0,00	\$91,45
Urbano	2009	2	22-07-2009	\$37,50	\$37,50	\$0,00	\$3,75	\$0,00	\$0,00	\$48,28	\$0,00	\$89,53
Urbano	2009	3	23-09-2009	\$37,50	\$37,50	\$0,00	\$3,75	\$0,00	\$0,00	\$46,54	\$0,00	\$87,79
Urbano	2009	4	17-12-2009	\$37,50	\$37,50	\$0,00	\$3,75	\$0,00	\$0,00	\$44,21	\$0,00	\$85,46
Urbano	2010	1	24-02-2010	\$30,00	\$30,00	\$0,00	\$3,00	\$0,00	\$0,00	\$33,85	\$0,00	\$66,85
Urbano	2010	2	27-05-2010	\$30,00	\$30,00	\$0,00	\$3,00	\$0,00	\$0,00	\$31,82	\$0,00	\$64,82
Urbano	2010	3	25-08-2010	\$30,00	\$30,00	\$0,00	\$3,00	\$0,00	\$0,00	\$29,84	\$0,00	\$62,84
Urbano	2010	4	28-10-2010	\$30,00	\$30,00	\$0,00	\$3,00	\$0,00	\$0,00	\$28,44	\$0,00	\$61,44
Urbano	2010	5	21-12-2010	\$30,00	\$30,00	\$0,00	\$3,00	\$0,00	\$0,00	\$27,25	\$0,00	\$60,25
Urbano	2011	1	23-02-2011	\$30,00	\$30,00	\$0,00	\$3,00	\$0,00	\$0,00	\$25,84	\$0,00	\$58,84
Urbano	2011	2	26-05-2011	\$30,00	\$30,00	\$0,00	\$3,00	\$0,00	\$0,00	\$23,82	\$0,00	\$56,82
Urbano	2011	3	24-08-2011	\$30,00	\$30,00	\$0,00	\$3,00	\$0,00	\$0,00	\$21,84	\$0,00	\$54,84
Urbano	2011	4	26-10-2011	\$30,00	\$30,00	\$0,00	\$3,00	\$0,00	\$0,00	\$20,45	\$0,00	\$53,45
Urbano	2011	5	28-12-2011	\$30,00	\$30,00	\$0,00	\$3,00	\$0,00	\$0,00	\$18,06	\$0,00	\$52,06
Urbano	2012	1	07-03-2012	\$38,51	\$38,51	\$0,00	\$3,85	\$0,00	\$0,00	\$22,49	\$0,00	\$64,85
Urbano	2012	2	23-05-2012	\$38,51	\$38,51	\$0,00	\$3,85	\$0,00	\$0,00	\$20,32	\$0,00	\$62,68
Urbano	2012	3	22-08-2012	\$38,51	\$38,51	\$0,00	\$3,85	\$0,00	\$0,00	\$17,75	\$0,00	\$60,11
Urbano	2012	4	24-10-2012	\$38,51	\$38,51	\$0,00	\$3,85	\$0,00	\$0,00	\$15,97	\$0,00	\$58,33
Urbano	2012	5	27-12-2012	\$38,51	\$38,51	\$0,00	\$3,85	\$0,00	\$0,00	\$14,16	\$0,00	\$56,52
Urbano	2013	1	21-02-2013	\$115,54	\$115,54	\$0,00	\$23,11	\$0,00	\$0,00	\$41,18	\$0,00	\$179,83
Urbano	2013	2	22-05-2013	\$115,54	\$115,54	\$0,00	\$23,11	\$0,00	\$0,00	\$32,86	\$0,00	\$171,51
Urbano	2013	3	21-08-2013	\$115,54	\$115,54	\$0,00	\$23,11	\$0,00	\$0,00	\$24,45	\$0,00	\$163,10
Urbano	2013	4	23-10-2013	\$115,54	\$115,54	\$0,00	\$23,11	\$0,00	\$0,00	\$18,63	\$0,00	\$157,28
Urbano	2013	5	27-12-2013	\$115,54	\$115,54	\$0,00	\$23,11	\$0,00	\$0,00	\$12,62	\$0,00	\$151,27
Urbano	2014	1	17-02-2014	\$150,20	\$150,20	\$0,00	\$30,04	\$0,00	\$0,00	\$9,19	\$0,00	\$189,43
ant. Per.:	25	Totales:		\$1370,45	\$1.370,45	\$0,00	\$209,84	\$0,00	\$0,00	\$681,08	\$0,00	\$2.281,26

Dr. ENRIQUE TOMÁS CRESTO
Senador Provincial - F.I.V.
Dpto. Concordia - Entre Ríos



SERGIO D. CORNEJO
Prosecretario
H. Cámara Diputados de E. Ríos

Liquidación realizada por: García Anabella Paola
Departamento:

Datos del Inmueble - Volante DGC




DATOS IDENTIFICATORIOS

Departamento: 08 - La Paz Tipo Inmueble: 0 - Urbano Partida Municipal: 1
 Partida: 112480 Tipo de Planta: 0001 - Urbano no Edificado Matricula: 30318
 Dígito Verif: 0 Representación Territorial: 28 - Parana Año Inscripción: 1920

TITULARES Y/O RESPONSABLES

Titular: -4585259- LEGUIZAMON ROBUSTIANA
 Dom. Fiscal: CHURRUARIN, JOSE LINO AVDA. 562 (3100) Parana - Entre Rios



OTROS DATOS PARCELARIOS

Departamento: 08 - La Paz Utilización Parcelaria:
 Distrito: 02 - Alcaraz Segundo
 Localidad: 21 - Puerto Algarrobo
 Sección: 0 Grupo: 9999 Propiedad del Estado:
 Manzana: 9ac Parcela: 1 Destino (Prop. Estado):
 Sub Parcela: Lámina - SubLám: Agua: Gasoducto: N° Antecedente R.D.
 Centro Rural Pob: Cloaca: Electroducto:



DOMICILIOS

Tipo	Calle	Nro-Piso-Dpto	C.Postal	Localidad	RT
Parcelario	PUERTO ALGARROBO	0 PB AC	(3127)	Puerto Algarrobo	33
Parcelario	CHURRUARIN, JOSE LINO AVDA.	562	(3100)	Parana	28

AVALUOS

Período	C.Ajus	V.Básico	NºPlano	Sup. Terreno	Avaluo Terreno	Sup. Edificada	Avaluo Mejoras	Z.Ecol.	Z.SubRur	Planta
01-2014	0,57	20	999999	5000,0000 m²	\$57000,00	0,0000 m²	\$0,00			0001
01-2013	0,57	20	999999	5000,0000 m²	\$57000,00	0,0000 m²	\$0,00			0001
01-2012	0,57	1,25	999999	5000,0000 m²	\$3562,50	0,0000 m²	\$0,00			0001
01-2011	0,57	1	999999	5000,0000 m²	\$2850,00	0,0000 m²	\$0,00			0001
07-2010	0,57	,87	999999	5000,0000 m²	\$2479,50	0,0000 m²	\$0,00			0001
01-2009	0,57	,62	999999	5000,0000 m²	\$1767,00	0,0000 m²	\$0,00			0001
01-2004	0,57	,22	999999	5000,0000 m²	\$627,00	0,0000 m²	\$0,00			0001
05-2003	0,57	,22	999999	5000,0000 m²	\$627,00	0,0000 m²	\$0,00			0001
01-2000	0,57	,2	999999	5000,0000 m²	\$570,00	0,0000 m²	\$0,00			0001
01-1989	0,57	,2	999999	5000,0000 m²	\$570,00	0,0000 m²	\$0,00			0001


NOVEDADES

Fecha	Movimiento	Usuario	Nº Volante	Observaciones
17-03-2009	Modificacion x Papcus	PAPCUS_DEP	17-03-2009	PAPCUS_DEP
01-02-2006	Rectificaciones Varias	IM14730166	01-02-2006	01-02-2006


(Handwritten signature)

Dr. ENRIQUE TOMÁS CRESTO
 Senador Provincial - F.J.V.
 Dpto. Concordia - Entre Ríos

(Handwritten signature)



SERGIO D. CORNEJO
 Prosecretario
 H. Cámara Diputados de E. Ríos



16


Planilla de Liquidación N°673806 - Impuesto Inmobiliario

Liquidado al 09-04-2014 incluyendo desde el 2009-01 hasta el 2014-01

Identificación: Partida: 08 112480 0
Contribuyente: LEGUIZAMON ROBUSTIANA
Tipo y N° Doc.: LC 4585259 CUIT:
Domicilio Postal: CHURRUARIN, JOSE LINO AVDA. 562 Parana Entre Rios (3100) Repr. Territorial: 28 - Paraná
Planta: 1 - Urbano no Edificado Superf. Terreno: 5000 m² Superf. Cubierta: m²
Fecha Baja: -
Dom. Parcelario: PUERTO ALGARROBO 0 Piso PB Depto. AC M9 Puerto Algarrobo Entre Rios (3127)

Concepto	Año	Cuota	Fecha Venc.	Imp. Original	Imp. Vencim.	Descuento	Multa Omis.	Multa DF	Multa Defr.	Interés	Imp. Pagado	Imp. Actualiz.
Urbano	2009	1	11-05-2009	\$37,50	\$37,50	\$0,00	\$3,75	\$0,00	\$0,00	\$50,26	\$0,00	\$91,51
Urbano	2009	2	20-07-2009	\$37,50	\$37,50	\$0,00	\$3,75	\$0,00	\$0,00	\$48,33	\$0,00	\$89,58
Urbano	2009	3	21-09-2009	\$37,50	\$37,50	\$0,00	\$3,75	\$0,00	\$0,00	\$46,60	\$0,00	\$87,85
Urbano	2009	4	16-12-2009	\$37,50	\$37,50	\$0,00	\$3,75	\$0,00	\$0,00	\$44,23	\$0,00	\$85,48
Urbano	2010	1	22-02-2010	\$30,00	\$30,00	\$0,00	\$3,00	\$0,00	\$0,00	\$33,89	\$0,00	\$66,89
Urbano	2010	2	26-05-2010	\$30,00	\$30,00	\$0,00	\$3,00	\$0,00	\$0,00	\$31,85	\$0,00	\$64,85
Urbano	2010	3	23-08-2010	\$30,00	\$30,00	\$0,00	\$3,00	\$0,00	\$0,00	\$29,89	\$0,00	\$62,89
Urbano	2010	4	26-10-2010	\$30,00	\$30,00	\$0,00	\$3,00	\$0,00	\$0,00	\$28,48	\$0,00	\$61,48
Urbano	2010	5	20-12-2010	\$30,00	\$30,00	\$0,00	\$3,00	\$0,00	\$0,00	\$27,27	\$0,00	\$60,27
Urbano	2011	1	21-02-2011	\$30,00	\$30,00	\$0,00	\$3,00	\$0,00	\$0,00	\$25,88	\$0,00	\$58,88
Urbano	2011	2	23-05-2011	\$30,00	\$30,00	\$0,00	\$3,00	\$0,00	\$0,00	\$23,88	\$0,00	\$56,88
Urbano	2011	3	23-08-2011	\$30,00	\$30,00	\$0,00	\$3,00	\$0,00	\$0,00	\$21,86	\$0,00	\$54,86
Urbano	2011	4	25-10-2011	\$30,00	\$30,00	\$0,00	\$3,00	\$0,00	\$0,00	\$20,47	\$0,00	\$53,47
Urbano	2011	5	26-12-2011	\$30,00	\$30,00	\$0,00	\$3,00	\$0,00	\$0,00	\$19,11	\$0,00	\$52,11
Urbano	2012	1	06-03-2012	\$30,00	\$30,00	\$0,00	\$3,00	\$0,00	\$0,00	\$17,55	\$0,00	\$50,55
Urbano	2012	2	21-05-2012	\$30,00	\$30,00	\$0,00	\$3,00	\$0,00	\$0,00	\$15,87	\$0,00	\$48,87
Urbano	2012	3	21-08-2012	\$30,00	\$30,00	\$0,00	\$3,00	\$0,00	\$0,00	\$13,85	\$0,00	\$46,85
Urbano	2012	4	23-10-2012	\$30,00	\$30,00	\$0,00	\$3,00	\$0,00	\$0,00	\$12,46	\$0,00	\$45,46
Urbano	2012	5	26-12-2012	\$30,00	\$30,00	\$0,00	\$3,00	\$0,00	\$0,00	\$11,06	\$0,00	\$44,06
Urbano	2013	1	21-02-2013	\$90,00	\$90,00	\$0,00	\$18,00	\$0,00	\$0,00	\$32,08	\$0,00	\$140,08
Urbano	2013	2	20-05-2013	\$90,00	\$90,00	\$0,00	\$18,00	\$0,00	\$0,00	\$25,74	\$0,00	\$133,74
Urbano	2013	3	20-08-2013	\$90,00	\$90,00	\$0,00	\$18,00	\$0,00	\$0,00	\$19,12	\$0,00	\$127,12
Urbano	2013	4	22-10-2013	\$90,00	\$90,00	\$0,00	\$18,00	\$0,00	\$0,00	\$14,58	\$0,00	\$122,58
Urbano	2013	5	26-12-2013	\$90,00	\$90,00	\$0,00	\$18,00	\$0,00	\$0,00	\$9,90	\$0,00	\$117,90
Urbano	2014	1	10-02-2014	\$117,00	\$117,00	\$0,00	\$23,40	\$0,00	\$0,00	\$8,14	\$0,00	\$148,54
Cant. Per.:	25	Totales:		\$1167,00	\$1167,00	\$0,00	\$173,40	\$0,00	\$0,00	\$632,35	\$0,00	\$1.872,75

Dr. ENRIQUE TOMÁS GRESTO
Senador Provincial - F.J.V.
Dpto. Concordia - Entre Ríos



SERGIO D. CORNEJO
Prosecretario
H. Cámara Diputados de E. Ríos

Datos del Inmueble - Volante DGC



DATOS IDENTIFICATORIOS


Departamento: 08 - La Paz Tipo Inmueble: 0 - Urbano Partida Municipal: 0
 Partida: 112479 Tipo de Planta: 0001 - Urbano no Edificado Matricula: 30318
 Dígito Verif: 4 Representación Territorial: 28 - Paraná Año Inscricpion: 1920

TITULARES Y/O RESPONSABLES

Titular: -4585259- LEGUIZAMON ROBUSTIANA
 Dom. Fiscal: CHURRUARIN, JOSE LINO AVDA. 562 (3100) Parana - Entre Rios

OTROS DATOS PARCELARIOS

Departamento: 08 - La Paz Utilización Parcelaria:
 Distrito: 02 - Alcaraz Segundo
 Localidad: 21 - Puerto Algarrobo
 Sección: 0 Grupo: 9999 Propiedad del Estado:
 Manzana: 0008 Parcela: 3 Destino (Prop.Estado):
 Sub Parcela: Lámina - SubLám: Agua: Gasoducto: N° Antecedente R.D.:
 Centro Rural Pob: Cloaca: Electroducto:



DOMICILIOS


Tipo	Calle	Nro-Piso-Dpto	C.Postal	Localidad	RT
celario	PUERTO ALGARROBO	0 PB	(3127)	Puerto Algarrobo	33
tal	CHURRUARIN, JOSE LINO AVDA.	562 PB	(3100)	Parana	28

AVALUOS


Periodo	C.Ajus	V.Básico	N°Plano	Sup. Terreno	Avaluo Terreno	Sup.Edificada	Avaluo Mejoras	Z.Ecol.	Z.SubRur	Planta
-2014	0,60	20	999999	7500,0000 m²	\$90000,00	0,0000 m²	\$0,00			0001
-2013	0,60	20	999999	7500,0000 m²	\$90000,00	0,0000 m²	\$0,00			0001
01-2012	0,60	1,25	999999	7500,0000 m²	\$5625,00	0,0000 m²	\$0,00			0001
01-2011	0,60	1	999999	7500,0000 m²	\$4500,00	0,0000 m²	\$0,00			0001
07-2010	0,60	,87	999999	7500,0000 m²	\$3915,00	0,0000 m²	\$0,00			0001
01-2009	0,60	,62	999999	7500,0000 m²	\$2790,00	0,0000 m²	\$0,00			0001
01-2004	0,60	,22	999999	7500,0000 m²	\$990,00	0,0000 m²	\$0,00			0001
05-2003	0,60	,22	999999	7500,0000 m²	\$990,00	0,0000 m²	\$0,00			0001
01-2000	0,60	,2	999999	7500,0000 m²	\$900,00	0,0000 m²	\$0,00			0001
01-1989	0,60	,2	999999	7500,0000 m²	\$900,00	0,0000 m²	\$0,00			0001

NOVEDADES

Fecha	Movimiento	Usuario	N° Volante	Observaciones
17-03-2009	Modificacion x Papcus	PAPCUS_DEP	17-03-2009	PAPCUS_DEP
01-02-2006	Rectificaciones Varias	IM14730166	01-02-2006	01-02-2006




Dr. ENRIQUE TOMÁS CRESTO
 Senador Provincial - F.J.V.
 Dpto. Concordia - Entre Rios



SERGIO D. CORNEJO
 Prosecretario
 H. Cámara Diputados de E. Rios

ATER
ADMINISTRADORA
TRIBUTARIA
DE ENTRE RIOS



Página 1 de 1

Fecha: 08-04-2014

Hora: 08:18



Planilla de Liquidación N°673625 - Impuesto Inmobiliario

Liquidado al 08-04-2014 incluyendo desde el 2009-01 hasta el 2014-01

Identificación: Partida: 08 112479 4

Contribuyente: LEGUZAMON ROBUSTIANA

Tipo y N° Doc.: LC 4585259 CUIT:

Domicilio Postal: CHURRUARIN, JOSE LINO AVDA. 562 Piso PB Parana Entre Rio Repr. Territorial: 28 - Parana

Planta : 1 - Urbano no Edificado

Superf. Terreno: 7500 m²

Superf. Cubierta : m²


Fecha Baja :-

Dom. Parcelario: PUERTO ALGARROBO 0 Piso PB Puerto Algarrobo Entre Rios (3127)

Concepto	Año	Cuota	Fecha Venc.	Imp. Original	Imp. Vencim.	Descuento	Multa Omis.	Multa DF	Multa Defr.	Interés	Imp. Pagado	Imp. Actualiz.
Urbano	2009	1	13-05-2009	\$37,50	\$37,50	\$0,00	\$3,75	\$0,00	\$0,00	\$50,16	\$0,00	\$91,41
Urbano	2009	2	22-07-2009	\$37,50	\$37,50	\$0,00	\$3,75	\$0,00	\$0,00	\$48,24	\$0,00	\$89,49
Urbano	2009	3	23-09-2009	\$37,50	\$37,50	\$0,00	\$3,75	\$0,00	\$0,00	\$46,50	\$0,00	\$87,75
Urbano	2009	4	17-12-2009	\$37,50	\$37,50	\$0,00	\$3,75	\$0,00	\$0,00	\$44,17	\$0,00	\$85,42
Urbano	2010	1	24-02-2010	\$30,00	\$30,00	\$0,00	\$3,00	\$0,00	\$0,00	\$33,81	\$0,00	\$66,81
Urbano	2010	2	27-05-2010	\$30,00	\$30,00	\$0,00	\$3,00	\$0,00	\$0,00	\$31,79	\$0,00	\$64,79
Urbano	2010	3	25-08-2010	\$30,00	\$30,00	\$0,00	\$3,00	\$0,00	\$0,00	\$29,81	\$0,00	\$62,81
Urbano	2010	4	28-10-2010	\$30,00	\$30,00	\$0,00	\$3,00	\$0,00	\$0,00	\$28,40	\$0,00	\$61,40
Urbano	2010	5	21-12-2010	\$30,00	\$30,00	\$0,00	\$3,00	\$0,00	\$0,00	\$27,21	\$0,00	\$60,21
Urbano	2011	1	23-02-2011	\$30,00	\$30,00	\$0,00	\$3,00	\$0,00	\$0,00	\$25,81	\$0,00	\$58,81
Urbano	2011	2	26-05-2011	\$30,00	\$30,00	\$0,00	\$3,00	\$0,00	\$0,00	\$23,78	\$0,00	\$56,78
Urbano	2011	3	24-08-2011	\$30,00	\$30,00	\$0,00	\$3,00	\$0,00	\$0,00	\$21,80	\$0,00	\$54,80
Urbano	2011	4	26-10-2011	\$30,00	\$30,00	\$0,00	\$3,00	\$0,00	\$0,00	\$20,42	\$0,00	\$53,42
Urbano	2011	5	28-12-2011	\$30,00	\$30,00	\$0,00	\$3,00	\$0,00	\$0,00	\$19,03	\$0,00	\$52,03
Urbano	2012	1	07-03-2012	\$34,75	\$34,75	\$0,00	\$3,48	\$0,00	\$0,00	\$20,26	\$0,00	\$58,49
Urbano	2012	2	23-05-2012	\$34,75	\$34,75	\$0,00	\$3,48	\$0,00	\$0,00	\$18,30	\$0,00	\$56,53
Urbano	2012	3	22-08-2012	\$34,75	\$34,75	\$0,00	\$3,48	\$0,00	\$0,00	\$15,98	\$0,00	\$54,21
Urbano	2012	4	24-10-2012	\$34,75	\$34,75	\$0,00	\$3,48	\$0,00	\$0,00	\$14,37	\$0,00	\$52,60
Urbano	2012	5	27-12-2012	\$34,75	\$34,75	\$0,00	\$3,48	\$0,00	\$0,00	\$12,74	\$0,00	\$50,97
Urbano	2013	1	21-02-2013	\$104,25	\$104,25	\$0,00	\$20,85	\$0,00	\$0,00	\$37,03	\$0,00	\$162,13
Urbano	2013	2	22-05-2013	\$104,25	\$104,25	\$0,00	\$20,85	\$0,00	\$0,00	\$29,52	\$0,00	\$154,62
Urbano	2013	3	21-08-2013	\$104,25	\$104,25	\$0,00	\$20,85	\$0,00	\$0,00	\$21,93	\$0,00	\$147,03
Urbano	2013	4	23-10-2013	\$104,25	\$104,25	\$0,00	\$20,85	\$0,00	\$0,00	\$16,68	\$0,00	\$141,78
Urbano	2013	5	27-12-2013	\$104,25	\$104,25	\$0,00	\$20,85	\$0,00	\$0,00	\$11,26	\$0,00	\$136,36
Urbano	2014	1	14-02-2014	\$135,53	\$135,53	\$0,00	\$27,11	\$0,00	\$0,00	\$8,62	\$0,00	\$171,26
Cant. Per.:	25	Totales:		\$1280,53	\$1280,53	\$0,00	\$193,76	\$0,00	\$0,00	\$657,62	\$0,00	\$2341,81

Dr. ENRIQUE TOMÁS CRESTO
Senador Provincial - F.J.V.
Dpto. Concordia - Entre Ríos

Liquidación realizada por: Garcia Anabella Paola
Departamento:



SERGIO D. CORNEJO
Prosecretario
H. Cámara Diputados de E. Ríos

Datos del Inmueble - Volante DGC



DATOS IDENTIFICATORIOS

Departamento: 08 - La Paz Tipo Inmueble: 0 - Urbano Partida Municipal: 0
 Partida: 112462 Tipo de Planta: 0001 - Urbano no Edificado Matricula: 30518
 Dígito Verif: 4 Representación Territorial: 28 - Paraná Año Inscripción: 1920


TITULARES Y/O RESPONSABLES

Titular: -4585259- LEGUIZAMON ROBUSTIANA
 Dom. Fiscal: CHURRUARIN, JOSE LINO AVDA. 562 (3100) Parana - Entre Rios



OTROS DATOS PARCELARIOS

Departamento: 08 - La Paz Utilización Parcelaria:
 Distrito: 02 - Alcaraz Segundo
 Localidad: 21 - Puerto Algarrobo
 Sección: 0 Grupo: 9999 Propiedad del Estado:
 Manzana: 0002 Parcela: 1 Destino (Prop.Estado):
 Sub Parcela: Lámina - SubLám: Agua: Gasoducto:
 Centro Rural Pob: Cloaca: Electroducto: N° Antecedente P.D. 265



DOMICILIOS

Tipo	Calle	Nro-Piso-Dpto	C.Postal	Localidad	RT
Parcelario	PUERTO ALGARROBO	0 PB	(3127)	Puerto Algarrobo	33
Parcelario	CHURRUARIN, JOSE LINO AVDA.	562 PB	(3100)	Parana	28


AVALUOS

Periodo	C.Ajus	V.Básico	NºPlano	Sup. Terreno	Avaluo Terreno	Sup.Edificada	Avaluo Mejoras	Z.Ecol.	Z.SubRur	Planta
01-2014	0,53	20	999999	7500,0000 m²	\$79500,00	0,0000 m²	\$0,00			0001
01-2013	0,53	20	999999	7500,0000 m²	\$79500,00	0,0000 m²	\$0,00			0001
01-2012	0,53	1,36	999999	7500,0000 m²	\$5406,00	0,0000 m²	\$0,00			0001
01-2011	0,53	1,09	999999	7500,0000 m²	\$4332,75	0,0000 m²	\$0,00			0001
07-2010	0,53	,95	999999	7500,0000 m²	\$3776,25	0,0000 m²	\$0,00			0001
01-2009	0,53	,68	999999	7500,0000 m²	\$2703,00	0,0000 m²	\$0,00			0001
01-2004	0,53	,24	999999	7500,0000 m²	\$961,95	0,0000 m²	\$0,00			0001
05-2003	0,53	,24	999999	7500,0000 m²	\$961,95	0,0000 m²	\$0,00			0001
01-2000	0,53	,22	999999	7500,0000 m²	\$874,50	0,0000 m²	\$0,00			0001
01-1989	0,53	,22	999999	7500,0000 m²	\$874,50	0,0000 m²	\$0,00			0001

NOVEDADES

Fecha	Movimiento	Usuario	Nº Volante	Observaciones
17-03-2009	Modificacion x Papcus	PAPCUS_DEP	17-03-2009	PAPCUS_DEP
01-02-2006	Rectificaciones Varias	IM14730166	01-02-2006	01-02-2006


Dr. ENRIQUE TOMÁS GRESTO
 Senador Provincial - F.J.V.
 Dpto. Concordia - Entre Rios



SERGIO D. CORNEJO
 Prosecretario
 H. Cámara Diputados de E. Ríos

ATER
ADMINISTRADORA
TRIBUTARIA
DE ENTRE RIOS

Página: 08
Fecha: 08-04-2014
Hora: 08:17



Planilla de Liquidación N°673622 - Impuesto Inmobiliario

Liquidado al 08-04-2014 incluyendo desde el 2009-01 hasta el 2014-01

Identificación: Partida: 08 112462 4

Contribuyente: LEGUIZAMON ROBUSTIANA

Tipo y N° Doc.: LC 4585259 CUIT:

Domicilio Postal: CHURRUARIN, JOSE LINO AVDA. 562 Piso PB Parana Entre Rio Repr. Territorial: 28 - Paraná

Planta : 1 - Urbano no Edificado Superf. Terreno: 7500 m² Superf. Cubierta : m²


Fecha Baja :-

Dom. Parcelario: PUERTO ALGARROBO 0 Piso PB MZ2 Puerto Algarrobo Entre Rios (3127)

Concepto	Año	Cuota	Fecha Venc.	Imp. Original	Imp. Vencim.	Descuento	Multa Omis.	Multa DF	Multa Defr.	Interés	Imp. Pagado	Imp. Actualiz.
Urbano	2009	1	13-05-2009	\$37,50	\$37,50	\$0,00	\$3,75	\$0,00	\$0,00	\$50,16	\$0,00	\$81,41
Urbano	2009	2	22-07-2009	\$37,50	\$37,50	\$0,00	\$3,75	\$0,00	\$0,00	\$48,24	\$0,00	\$89,49
Urbano	2009	3	23-09-2009	\$37,50	\$37,50	\$0,00	\$3,75	\$0,00	\$0,00	\$46,50	\$0,00	\$87,75
Urbano	2009	4	17-12-2009	\$37,50	\$37,50	\$0,00	\$3,75	\$0,00	\$0,00	\$44,17	\$0,00	\$85,42
Urbano	2010	1	24-02-2010	\$30,00	\$30,00	\$0,00	\$3,00	\$0,00	\$0,00	\$33,81	\$0,00	\$66,81
Urbano	2010	2	27-05-2010	\$30,00	\$30,00	\$0,00	\$3,00	\$0,00	\$0,00	\$31,79	\$0,00	\$64,79
Urbano	2010	3	25-08-2010	\$30,00	\$30,00	\$0,00	\$3,00	\$0,00	\$0,00	\$29,81	\$0,00	\$62,81
Urbano	2010	4	28-10-2010	\$30,00	\$30,00	\$0,00	\$3,00	\$0,00	\$0,00	\$28,40	\$0,00	\$61,40
Urbano	2010	5	21-12-2010	\$30,00	\$30,00	\$0,00	\$3,00	\$0,00	\$0,00	\$27,21	\$0,00	\$60,21
Urbano	2011	1	23-02-2011	\$30,00	\$30,00	\$0,00	\$3,00	\$0,00	\$0,00	\$25,81	\$0,00	\$58,81
Urbano	2011	2	26-05-2011	\$30,00	\$30,00	\$0,00	\$3,00	\$0,00	\$0,00	\$23,78	\$0,00	\$56,78
Urbano	2011	3	24-08-2011	\$30,00	\$30,00	\$0,00	\$3,00	\$0,00	\$0,00	\$21,80	\$0,00	\$54,80
Urbano	2011	4	26-10-2011	\$30,00	\$30,00	\$0,00	\$3,00	\$0,00	\$0,00	\$20,42	\$0,00	\$53,42
Urbano	2011	5	28-12-2011	\$30,00	\$30,00	\$0,00	\$3,00	\$0,00	\$0,00	\$19,03	\$0,00	\$52,03
Urbano	2012	1	07-03-2012	\$33,09	\$33,09	\$0,00	\$3,31	\$0,00	\$0,00	\$19,29	\$0,00	\$55,69
Urbano	2012	2	23-05-2012	\$33,09	\$33,09	\$0,00	\$3,31	\$0,00	\$0,00	\$17,42	\$0,00	\$53,82
Urbano	2012	3	22-08-2012	\$33,09	\$33,09	\$0,00	\$3,31	\$0,00	\$0,00	\$15,22	\$0,00	\$51,62
Urbano	2012	4	24-10-2012	\$33,09	\$33,09	\$0,00	\$3,31	\$0,00	\$0,00	\$13,69	\$0,00	\$50,09
Urbano	2012	5	27-12-2012	\$33,09	\$33,09	\$0,00	\$3,31	\$0,00	\$0,00	\$12,13	\$0,00	\$48,53
Urbano	2013	1	21-02-2013	\$99,26	\$99,26	\$0,00	\$19,85	\$0,00	\$0,00	\$35,26	\$0,00	\$154,37
Urbano	2013	2	22-05-2013	\$99,26	\$99,26	\$0,00	\$19,85	\$0,00	\$0,00	\$28,11	\$0,00	\$147,22
Urbano	2013	3	21-08-2013	\$99,26	\$99,26	\$0,00	\$19,85	\$0,00	\$0,00	\$20,88	\$0,00	\$139,99
Urbano	2013	4	23-10-2013	\$99,26	\$99,26	\$0,00	\$19,85	\$0,00	\$0,00	\$15,88	\$0,00	\$134,99
Urbano	2013	5	27-12-2013	\$99,26	\$99,26	\$0,00	\$19,85	\$0,00	\$0,00	\$10,72	\$0,00	\$129,83
Urbano	2014	1	14-02-2014	\$129,04	\$129,04	\$0,00	\$25,81	\$0,00	\$0,00	\$8,21	\$0,00	\$163,06
Cant. Per.:	25	Totales:		\$1240,79	\$1.240,79	\$0,00	\$186,61	\$0,00	\$0,00	\$647,74	\$0,00	\$2.075,14

Dr. ENRIQUE TOMÁS CRESTO
Senador Provincial - F.J.V.
Dpto. Concordia - Entre Rios

Liquidación realizada por: Garcia Anabella Paola
Departamento:




SERGIO D. CORNEJO
Prosecretario
H. Cámara Diputados de E. Rios

Datos del Inmueble - Volante DGC



DATOS IDENTIFICATORIOS		
Departamento: 08 - La Paz	Tipo Inmueble: 0 - Urbano	Partida Municipal: 30318
Partida: 112460	Tipo de Planta: 0001 - Urbano no Edificado	Materia: 30318
Dígito Verif: 6	Representación Territorial: 28 - Paraná	Año Inscripción: 1931

TITULARES Y/O RESPONSABLES	
Titular: -458259- LEGUIZAMON ROBUSTIANA	
Dom. Fiscal: CHURRUARIN, JOSE LINO AVDA. 562 (3100) Parana - Entre Rios	

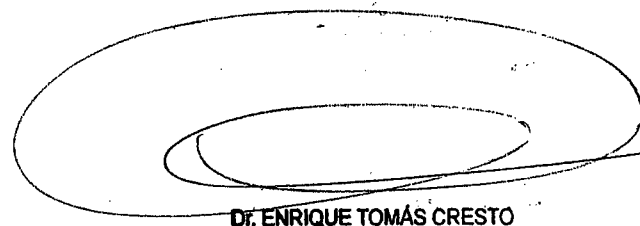


OTROS DATOS PARCELARIOS						
Departamento: 08 - La Paz	Utilización Parcelaria:					
Distrito: 02 - Alcaraz Segundo						
Localidad: 99 - Localidad NCP						
Sección: 0	Grupo: 9999	Propiedad del Estado:				
Manzana: 000v	Parcela: 1	Destino (Prop.Estado):				
Sub Parcela:	Lámina - SubLám:	Agua:	Gasoducto:	N° Antecedente P.D.		
Centro Rural Pob:		Cloaca:	Electroducto:			

DOMICILIOS						
Tipo	Calle	Nro-Piso-Dpto	C.Postal	Localidad	RT	
stal	CHURRUARIN, JOSE LINO AVDA.	562	(3100)	Parana	28	
celario	PUERTO ALGARROBO	0 PB	(3136)	Localidad NCP	21	


AVALUOS										
Período	C.Ajus	V.Básico	N°Plano	Sup. Terreno	Avaluo Terreno	Sup.Edificada	Avaluo Mejoras	Z.Ecol.	Z.SubRur	Planta
1-2014	0,60	20	999999	4058,7500 m²	\$48705,00	0,0000 m²	\$0,00			0001
2-2013	0,60	20	999999	4058,7500 m²	\$48705,00	0,0000 m²	\$0,00			0001
01-2012	0,60	1,36	999999	4058,7500 m²	\$3311,94	0,0000 m²	\$0,00			0001
01-2011	0,60	1,09	999999	4058,7500 m²	\$2654,42	0,0000 m²	\$0,00			0001
07-2010	0,60	,95	999999	4058,7500 m²	\$2313,49	0,0000 m²	\$0,00			0001
01-2009	0,60	,68	999999	4058,7500 m²	\$1655,97	0,0000 m²	\$0,00			0001
01-2004	0,60	,24	999999	4058,7500 m²	\$589,34	0,0000 m²	\$0,00			0001
05-2003	0,60	,24	999999	4058,7500 m²	\$589,34	0,0000 m²	\$0,00			0001
01-2000	0,60	,22	999999	4058,7500 m²	\$535,76	0,0000 m²	\$0,00			0001
01-1989	0,60	,22	999999	4058,7500 m²	\$535,76	0,0000 m²	\$0,00			0001

MOVIEDADES				
Fecha	Movimiento	Usuario	N° Volante	Observaciones
17-03-2009	Modificacion x Papcus	PAPCUS_DEP	17-03-2009	PAPCUS_DEP



Dr. ENRIQUE TOMÁS CRESTO
Senador Provincial - F.J.V.
Dpto. Concordia - Entre Ríos

[Handwritten mark]



SERGIO D. CORNEJO
Prosecretario
H. Cámara Diputados de E. Ríos

Planilla de Liquidación N°673604 - Impuesto Inmobiliario

Liquidado al 08-04-2014 incluyendo desde el 2009-01 hasta el 2014-01

Identificación: Partida: 08 112460 6

Contribuyente: LEGUIZAMON ROBUSTIANA

Tipo y N° Doc.: LC 4585259 CUIT:

Domicilio Postal: CHURRUARIN, JOSE LINO AVDA. 562 Parana Entre Ríos (3100) Repr. Territorial: 28 - Paraná

Planta : 1 - Urbano no Edificado Superf. Terreno: 4058.75 m² Superf. Cubierta : m²

Fecha Baja :-


Dom. Parcelario: PUERTO ALGARROBO 0 Piso PB Entre Ríos (3136)

Concepto	Año	Cuota	Fecha Venc.	Imp. Original	Imp. Vencim.	Descuento	Multa Omls.	Multa DF	Multa Defr.	Interés	Imp. Pagado	Imp. Actualiz.
Urbano	2009	1	18-05-2009	\$37,50	\$37,50	\$0,00	\$3,75	\$0,00	\$0,00	\$50,00	\$0,00	\$91,25
Urbano	2009	2	24-07-2009	\$37,50	\$37,50	\$0,00	\$3,75	\$0,00	\$0,00	\$48,18	\$0,00	\$89,43
Urbano	2009	3	24-09-2009	\$37,50	\$37,50	\$0,00	\$3,75	\$0,00	\$0,00	\$46,48	\$0,00	\$87,73
Urbano	2009	4	17-12-2009	\$37,50	\$37,50	\$0,00	\$3,75	\$0,00	\$0,00	\$44,17	\$0,00	\$85,42
Urbano	2010	1	25-02-2010	\$30,00	\$30,00	\$0,00	\$3,00	\$0,00	\$0,00	\$33,79	\$0,00	\$68,79
Urbano	2010	2	28-05-2010	\$30,00	\$30,00	\$0,00	\$3,00	\$0,00	\$0,00	\$31,77	\$0,00	\$64,77
Urbano	2010	3	28-08-2010	\$30,00	\$30,00	\$0,00	\$3,00	\$0,00	\$0,00	\$29,79	\$0,00	\$62,79
Urbano	2010	4	29-10-2010	\$30,00	\$30,00	\$0,00	\$3,00	\$0,00	\$0,00	\$28,38	\$0,00	\$61,38
Urbano	2010	5	23-12-2010	\$30,00	\$30,00	\$0,00	\$3,00	\$0,00	\$0,00	\$27,17	\$0,00	\$60,17
Urbano	2011	1	24-02-2011	\$30,00	\$30,00	\$0,00	\$3,00	\$0,00	\$0,00	\$25,78	\$0,00	\$58,78
Urbano	2011	2	27-05-2011	\$30,00	\$30,00	\$0,00	\$3,00	\$0,00	\$0,00	\$23,76	\$0,00	\$56,76
Urbano	2011	3	26-08-2011	\$30,00	\$30,00	\$0,00	\$3,00	\$0,00	\$0,00	\$21,78	\$0,00	\$54,78
Urbano	2011	4	27-10-2011	\$30,00	\$30,00	\$0,00	\$3,00	\$0,00	\$0,00	\$20,39	\$0,00	\$53,39
Urbano	2011	5	29-12-2011	\$30,00	\$30,00	\$0,00	\$3,00	\$0,00	\$0,00	\$19,01	\$0,00	\$52,01
Urbano	2012	1	08-03-2012	\$30,00	\$30,00	\$0,00	\$3,00	\$0,00	\$0,00	\$17,47	\$0,00	\$50,47
Urbano	2012	2	24-05-2012	\$30,00	\$30,00	\$0,00	\$3,00	\$0,00	\$0,00	\$15,77	\$0,00	\$48,77
Urbano	2012	3	23-08-2012	\$30,00	\$30,00	\$0,00	\$3,00	\$0,00	\$0,00	\$13,77	\$0,00	\$46,77
Urbano	2012	4	25-10-2012	\$30,00	\$30,00	\$0,00	\$3,00	\$0,00	\$0,00	\$12,39	\$0,00	\$45,39
Urbano	2012	5	27-12-2012	\$30,00	\$30,00	\$0,00	\$3,00	\$0,00	\$0,00	\$11,00	\$0,00	\$44,00
Urbano	2013	1	22-02-2013	\$90,00	\$90,00	\$0,00	\$18,00	\$0,00	\$0,00	\$31,90	\$0,00	\$139,90
Urbano	2013	2	23-05-2013	\$90,00	\$90,00	\$0,00	\$18,00	\$0,00	\$0,00	\$25,42	\$0,00	\$133,42
Urbano	2013	3	22-08-2013	\$90,00	\$90,00	\$0,00	\$18,00	\$0,00	\$0,00	\$18,86	\$0,00	\$126,86
Urbano	2013	4	24-10-2013	\$90,00	\$90,00	\$0,00	\$18,00	\$0,00	\$0,00	\$14,33	\$0,00	\$122,33
Urbano	2013	5	27-12-2013	\$90,00	\$90,00	\$0,00	\$18,00	\$0,00	\$0,00	\$9,72	\$0,00	\$117,72
Urbano	2014	1	18-02-2014	\$117,00	\$117,00	\$0,00	\$23,40	\$0,00	\$0,00	\$6,88	\$0,00	\$147,28
Int. Per.:	25	Totales:		\$1167,00	\$1.167,00	\$0,00	\$173,40	\$0,00	\$0,00	\$627,86	\$0,00	\$1.985,36

Dr. ENRIQUE TOMÁS CRESTO
Senador Provincial - F.J.V.
Dpto. Concordia - Entre Ríos

SERGIO D. CORNEJO
Prosecretario
H. Cámara Diputados de E. Ríos

Liquidación realizada por: Garcia Anabella Paola
Departamento:



Datos del Inmueble - Volante DGC



DATOS IDENTIFICATORIOS

Departamento: 08 - La Paz Tipo Inmueble: 0 - Urbano Partida: 112464
 Partida: 112464 Tipo de Planta: 0001 - Urbano no Edificado
 Dígito Verif: 2 Representación Territorial: 28 - Paraná Año Inscripción: 1920

TITULARES Y/O RESPONSABLES

Titular: 4585259- LEGUIZAMON ROBUSTIANA
 Dom. Fiscal: CHURRUARIN, JOSE LINO AVDA. 562 (3100) Parana - Entre Rios

OTROS DATOS PARCELARIOS

Departamento: 08 - La Paz Utilización Parcelaria:
 Distrito: 02 - Alcaraz Segundo
 Localidad: 21 - Puerto Algarrobo Grupo: 9999 Propiedad del Estado:
 Sección: 0 Parcela: 1 Destino (Prop.Estado):
 Manzana: 0003 Sub Parcela: Lámina - SubLám: Agua: Gasoducto: Nº Antecedente R.D.
 Centro Rural Pob: Cloaca: Electroducto:

DOMICILIOS

Tipo	Calle	Nro-Piso-Dpto	C.Postal	Localidad	RT
Parcelario	PUERTO ALGARROBO	0 PB	(3127)	Puerto Algarrobo	33
Patrimonial	CHURRUARIN, JOSE LINO AVDA.	562	(3100)	Parana	28

AVALUOS


Periodo	C.Ajus	V.Básico	NºPlano	Sup. Terreno	Avaluo Terreno	Sup.Edificada	Avaluo Mejoras	Z.Ecol.	Z.SubRur	Planta
01-2014	0,53	20	999999	5000,0000 m²	\$53000,00	0,0000 m²	\$0,00			0001
01-2013	0,53	20	999999	5000,0000 m²	\$53000,00	0,0000 m²	\$0,00			0001
01-2012	0,53	1,36	999999	5000,0000 m²	\$3604,00	0,0000 m²	\$0,00			0001
01-2011	0,53	1,09	999999	5000,0000 m²	\$2888,50	0,0000 m²	\$0,00			0001
07-2010	0,53	,95	999999	5000,0000 m²	\$2517,50	0,0000 m²	\$0,00			0001
01-2009	0,53	,68	999999	5000,0000 m²	\$1802,00	0,0000 m²	\$0,00			0001
01-2004	0,53	,24	999999	5000,0000 m²	\$641,30	0,0000 m²	\$0,00			0001
05-2003	0,53	,24	999999	5000,0000 m²	\$641,30	0,0000 m²	\$0,00			0001
01-2000	0,53	,22	999999	5000,0000 m²	\$583,00	0,0000 m²	\$0,00			0001
01-1989	0,53	,22	999999	5000,0000 m²	\$583,00	0,0000 m²	\$0,00			0001

NOVEDADES

Fecha	Movimiento	Usuario	Nº Volante	Observaciones
17-03-2009	Modificación x Papcus	PAPCUS_DEP	17-03-2009	PAPCUS_DEP
01-02-2006	Rectificaciones Varias	IM14730166	01-02-2006	01-02-2006

[Handwritten signature]

Dr. ENRIQUE TOMÁS CRESTO
 Senador Provincial - F.J.V.
 Dpto. Concordia - Entre Ríos



SERGIO D. CORNEJO
 Prosecretario
 H. Cámara Diputados de E. Ríos

Planilla de Liquidación N°673802 - Impuesto Inmobiliario

Liquidado al 09-04-2014 incluyendo desde el 2009-01 hasta el 2014-01


Identificación: Partida: 08 112464 2
Contribuyente: LEGUZAMON ROBIANA
Tipo y Nº Doc.: LC 4585259 CUIT:
Domicilio Postal: CHURRUARIN, JOSE LINO AVDA. 562 Parana Entre Rios (3100) Repr. Territorial: 28 - Paraná
Planta : 1 - Urbano no Edificado Superf. Terreno: 5000 m² Superf. Cubierta : m²
Fecha Baja :-
Dom. Parcelario: PUERTO ALGARROBO 0 Piso PB MZ.3 Puerto Algarrobo Entre Rios (3127)


Concepto	Año	Cuota	Fecha Venc.	Imp. Original	Imp. Venclm.	Desqueto	Multa Omls.	Multa DF	Multa Defr.	Interés	Imp. Pagado	Imp. Actualiz.
Urbano	2009	1	12-05-2009	\$37,50	\$37,50	\$0,00	\$3,75	\$0,00	\$0,00	\$50,23	\$0,00	\$91,48
Urbano	2009	2	21-07-2009	\$37,50	\$37,50	\$0,00	\$3,75	\$0,00	\$0,00	\$48,30	\$0,00	\$89,55
Urbano	2009	3	22-09-2009	\$37,50	\$37,50	\$0,00	\$3,75	\$0,00	\$0,00	\$48,57	\$0,00	\$87,82
Urbano	2009	4	18-12-2009	\$37,50	\$37,50	\$0,00	\$3,75	\$0,00	\$0,00	\$44,23	\$0,00	\$85,48
Urbano	2010	1	23-02-2010	\$30,00	\$30,00	\$0,00	\$3,00	\$0,00	\$0,00	\$33,87	\$0,00	\$66,87
Urbano	2010	2	27-05-2010	\$30,00	\$30,00	\$0,00	\$3,00	\$0,00	\$0,00	\$31,82	\$0,00	\$64,82
Urbano	2010	3	24-08-2010	\$30,00	\$30,00	\$0,00	\$3,00	\$0,00	\$0,00	\$29,87	\$0,00	\$62,87
Urbano	2010	4	28-10-2010	\$30,00	\$30,00	\$0,00	\$3,00	\$0,00	\$0,00	\$28,44	\$0,00	\$61,44
Urbano	2010	5	21-12-2010	\$30,00	\$30,00	\$0,00	\$3,00	\$0,00	\$0,00	\$27,25	\$0,00	\$60,25
Urbano	2011	1	22-02-2011	\$30,00	\$30,00	\$0,00	\$3,00	\$0,00	\$0,00	\$25,86	\$0,00	\$58,86
Urbano	2011	2	24-05-2011	\$30,00	\$30,00	\$0,00	\$3,00	\$0,00	\$0,00	\$23,86	\$0,00	\$56,86
Urbano	2011	3	23-08-2011	\$30,00	\$30,00	\$0,00	\$3,00	\$0,00	\$0,00	\$21,86	\$0,00	\$54,86
Urbano	2011	4	25-10-2011	\$30,00	\$30,00	\$0,00	\$3,00	\$0,00	\$0,00	\$20,47	\$0,00	\$53,47
Urbano	2011	5	27-12-2011	\$30,00	\$30,00	\$0,00	\$3,00	\$0,00	\$0,00	\$19,09	\$0,00	\$52,09
Urbano	2012	1	06-03-2012	\$30,00	\$30,00	\$0,00	\$3,00	\$0,00	\$0,00	\$17,55	\$0,00	\$50,55
Urbano	2012	2	22-05-2012	\$30,00	\$30,00	\$0,00	\$3,00	\$0,00	\$0,00	\$15,85	\$0,00	\$48,85
Urbano	2012	3	21-08-2012	\$30,00	\$30,00	\$0,00	\$3,00	\$0,00	\$0,00	\$13,85	\$0,00	\$46,85
Urbano	2012	4	23-10-2012	\$30,00	\$30,00	\$0,00	\$3,00	\$0,00	\$0,00	\$12,46	\$0,00	\$45,46
Urbano	2012	5	28-12-2012	\$30,00	\$30,00	\$0,00	\$3,00	\$0,00	\$0,00	\$11,08	\$0,00	\$44,08
Urbano	2013	1	21-02-2013	\$90,00	\$90,00	\$0,00	\$18,00	\$0,00	\$0,00	\$32,08	\$0,00	\$140,08
Urbano	2013	2	21-05-2013	\$90,00	\$90,00	\$0,00	\$18,00	\$0,00	\$0,00	\$26,67	\$0,00	\$133,67
Urbano	2013	3	20-08-2013	\$90,00	\$90,00	\$0,00	\$18,00	\$0,00	\$0,00	\$19,12	\$0,00	\$127,12
Urbano	2013	4	22-10-2013	\$90,00	\$90,00	\$0,00	\$18,00	\$0,00	\$0,00	\$14,58	\$0,00	\$122,58
Urbano	2013	5	26-12-2013	\$90,00	\$90,00	\$0,00	\$18,00	\$0,00	\$0,00	\$9,90	\$0,00	\$117,90
Urbano	2014	1	12-02-2014	\$117,00	\$117,00	\$0,00	\$23,40	\$0,00	\$0,00	\$7,86	\$0,00	\$148,26
Cent. Per.:	25	Totales:		\$1167,00	\$1.167,00	\$0,00	\$173,40	\$0,00	\$0,00	\$631,70	\$0,00	\$1.872,10

Dr. ENRIQUE TOMÁS CRESTO
Senador Provincial - F.J.V.
Dpto. Concordia - Entre Ríos

SERGIO D. CORNEJO
Prosecretario
H. Cámara Diputados de E. Ríos

Liquidación realizada por: Garcia Anabella Paola
Departamento:





DATOS IDENTIFICATORIOS

Departamento: 08 - La Paz Tipo Inmueble: 0 - Urbano Partida Municipal: 0
 Partida: 112466 Tipo de Planta: 0001 - Urbano no Edificado Matrícula: 30318
 Dígito Verif: 0 Representación Territorial: 28 - Paraná Año Inscripción: 1920

TITULARES Y/O RESPONSABLES

Titular: -4585259- LEGUIZAMON ROBUSTIANA
 Dom. Fiscal: CHURRUARIN, JOSE LINO AVDA. 562 (3100) Parana - Entre Rios

OTROS DATOS PARCELARIOS

Departamento: 08 - La Paz Utilización Parcelaria:
 Distrito: 02 - Alcaraz Segundo
 Localidad: 21 - Puerto Algarrobo
 Sección: 0 Grupo: 9999 Propiedad del Estado:
 Manzana: 0004 Parcela: 1 Destino (Prop.Estado):
 Sub Parcela: Lámina - SubLám: Agua: Gasoducto:
 Centro Rural Pob: Cloaca: Electroducto: N° Antecedente R.D.

DOMICILIOS

Tipo	Calle	Nro-Piso-Dpto	C.Postal	Localidad	RT
Parcelario	PUERTO ALGARROBO	0 PB	(3127)	Puerto Algarrobo	33
tal	CHURRUARIN, JOSE LINO AVDA.	562 PB	(3100)	Parana	28

AVALUOS


Período	C.Ajus	V.Básico	N°Plano	Sup. Terreno	Avaluo Terreno	Sup. Edificada	Avaluo Mejoras	Z.Ecol.	Z.SubRur	Planta
2014	0,53	20	999999	10000,0000 m²	\$106000,00	0,0000 m²	\$0,00			0001
2013	0,53	20	999999	10000,0000 m²	\$106000,00	0,0000 m²	\$0,00			0001
01-2012	0,53	1,25	999999	10000,0000 m²	\$6625,00	0,0000 m²	\$0,00			0001
01-2011	0,53	1	999999	10000,0000 m²	\$5300,00	0,0000 m²	\$0,00			0001
07-2010	0,53	,87	999999	10000,0000 m²	\$4611,00	0,0000 m²	\$0,00			0001
01-2009	0,53	,62	999999	10000,0000 m²	\$3286,00	0,0000 m²	\$0,00			0001
01-2004	0,53	,22	999999	10000,0000 m²	\$1166,00	0,0000 m²	\$0,00			0001
05-2003	0,53	,22	999999	10000,0000 m²	\$1166,00	0,0000 m²	\$0,00			0001
01-2000	0,53	,2	999999	10000,0000 m²	\$1060,00	0,0000 m²	\$0,00			0001
01-1989	0,53	,2	999999	10000,0000 m²	\$1060,00	0,0000 m²	\$0,00			0001

NOVEDADES


Fecha	Movimiento	Usuario	N° Volante	Observaciones
17-03-2009	Modificacion x Papcus	PAPCUS_DEP	17-03-2009	PAPCUS_DEP
01-02-2006	Rectificaciones Varias	IM14730166	01-02-2006	01-02-2006

(Handwritten signature)
Dr. ENRIQUE TOMAS CRESTO
 Senador Provincial - F.J.V.
 Dpto. Concordia - Entre Rios

(Handwritten signature)




SERGIO D. CORNEJO
 Prosecretario
 H. Cámara Diputados de E. Rios



Planilla de Liquidación N°673817 - Impuesto Inmobiliario


Liquidado al 09-04-2014 incluyendo desde el 2009-01 hasta el 2014-01

Identificación: Partida: 08 112466 0
Contribuyente: LEGUIZAMON ROBUSTIANA
Tipo y N° Doc.: LC 4585259 CUIT:
Domicilio Postal: CHURRUARIN, JOSE LINO AVDA. 562 Piso PB Parana Entre Rio Repr. Territorial: 28 - Paraná
Planta : 1 - Urbano no Edificado Superf. Terreno: 10000 m² Superf. Cubierta : m²
Fecha Baja :-
Dom. Parcelario: PUERTO ALGARROBO 0 Piso PB M.4 Puerto Algarrobo Entre Rios (3127)



Concepto	Año	Cuota	Fecha Venc.	Imp. Original	Imp. Vencim.	Descuento	Multa Omis.	Multa DF	Multa Defr.	Interés	Imp. Pagado	Imp. Actualiz.
Urbano	2009	1	11-05-2009	\$37,50	\$37,50	\$0,00	\$3,75	\$0,00	\$0,00	\$50,26	\$0,00	\$91,51
Urbano	2009	2	20-07-2009	\$37,50	\$37,50	\$0,00	\$3,75	\$0,00	\$0,00	\$48,33	\$0,00	\$89,58
Urbano	2009	3	21-09-2009	\$37,50	\$37,50	\$0,00	\$3,75	\$0,00	\$0,00	\$46,60	\$0,00	\$87,85
Urbano	2009	4	16-12-2009	\$37,50	\$37,50	\$0,00	\$3,75	\$0,00	\$0,00	\$44,23	\$0,00	\$85,48
Urbano	2010	1	22-02-2010	\$30,00	\$30,00	\$0,00	\$3,00	\$0,00	\$0,00	\$33,89	\$0,00	\$66,89
Urbano	2010	2	26-05-2010	\$30,00	\$30,00	\$0,00	\$3,00	\$0,00	\$0,00	\$31,85	\$0,00	\$64,85
Urbano	2010	3	23-08-2010	\$30,00	\$30,00	\$0,00	\$3,00	\$0,00	\$0,00	\$29,89	\$0,00	\$62,89
Urbano	2010	4	26-10-2010	\$30,00	\$30,00	\$0,00	\$3,00	\$0,00	\$0,00	\$28,48	\$0,00	\$61,48
Urbano	2010	5	20-12-2010	\$30,00	\$30,00	\$0,00	\$3,00	\$0,00	\$0,00	\$27,27	\$0,00	\$60,27
Urbano	2011	1	21-02-2011	\$32,28	\$32,28	\$0,00	\$3,23	\$0,00	\$0,00	\$27,85	\$0,00	\$63,36
Urbano	2011	2	23-05-2011	\$32,28	\$32,28	\$0,00	\$3,23	\$0,00	\$0,00	\$25,70	\$0,00	\$61,21
Urbano	2011	3	23-08-2011	\$32,28	\$32,28	\$0,00	\$3,23	\$0,00	\$0,00	\$23,52	\$0,00	\$59,03
Urbano	2011	4	25-10-2011	\$32,28	\$32,28	\$0,00	\$3,23	\$0,00	\$0,00	\$22,03	\$0,00	\$57,54
Urbano	2011	5	26-12-2011	\$32,28	\$32,28	\$0,00	\$3,23	\$0,00	\$0,00	\$20,56	\$0,00	\$56,07
Urbano	2012	1	06-03-2012	\$42,35	\$42,35	\$0,00	\$4,24	\$0,00	\$0,00	\$24,77	\$0,00	\$71,36
Urbano	2012	2	21-05-2012	\$42,35	\$42,35	\$0,00	\$4,24	\$0,00	\$0,00	\$22,41	\$0,00	\$69,00
Urbano	2012	3	21-08-2012	\$42,35	\$42,35	\$0,00	\$4,24	\$0,00	\$0,00	\$19,55	\$0,00	\$66,14
Urbano	2012	4	23-10-2012	\$42,35	\$42,35	\$0,00	\$4,24	\$0,00	\$0,00	\$17,60	\$0,00	\$64,19
Urbano	2012	5	26-12-2012	\$42,35	\$42,35	\$0,00	\$4,24	\$0,00	\$0,00	\$15,61	\$0,00	\$62,20
Urbano	2013	1	21-02-2013	\$127,05	\$127,05	\$0,00	\$25,41	\$0,00	\$0,00	\$45,28	\$0,00	\$197,74
Urbano	2013	2	20-05-2013	\$127,05	\$127,05	\$0,00	\$25,41	\$0,00	\$0,00	\$36,34	\$0,00	\$188,80
Urbano	2013	3	20-08-2013	\$127,05	\$127,05	\$0,00	\$25,41	\$0,00	\$0,00	\$26,99	\$0,00	\$179,45
Urbano	2013	4	22-10-2013	\$127,05	\$127,05	\$0,00	\$25,41	\$0,00	\$0,00	\$20,58	\$0,00	\$173,04
Urbano	2013	5	26-12-2013	\$127,05	\$127,05	\$0,00	\$25,41	\$0,00	\$0,00	\$13,98	\$0,00	\$166,44
Urbano	2014	1	10-02-2014	\$165,17	\$165,17	\$0,00	\$33,03	\$0,00	\$0,00	\$11,50	\$0,00	\$209,70
Cant. Per.:	25	Totales:		\$1473,57	\$1.473,57	\$0,00	\$227,43	\$0,00	\$0,00	\$715,07	\$0,00	\$2.416,07



Liquidación realizada por: García Anabella Paola
Departamento:



Dr. ENRIQUE TOMÁS CRESTO
Senador Provincial - F.J.V.
Dpto. Concordia - Entre Ríos

SERGIO D. CORNEJO
Prosecretario
H. Cámara Diputados de E. Ríos

Datos del Inmueble - Volante DGC



DATOS IDENTIFICATORIOS

Departamento: 08 - La Paz Tipo Inmueble: 0 - Urbano
 Partida: 112468 Tipo de Planta: 0001 - Urbano no Edificado
 Dígito Verif: 8 Representación Territorial: 28 - Paraná Año Inscripción: 1920

TITULARES Y/O RESPONSABLES

Titular: -4585259- LEGUIZAMON ROBUSTIANA
 Dom. Fiscal: CHURRUARIN, JOSE LINO AVDA. 562 (3100) Parana - Entre Rios

OTROS DATOS PARCELARIOS

Departamento: 08 - La Paz Utilización Parcelaria:
 Distrito: 02 - Alcaraz Segundo
 Localidad: 21 - Puerto Algarrobo
 Sección: 0 Grupo: 9999 Propiedad del Estado:
 Manzana: 00M5 Parcela: 1 Destino (Prop. Estado):
 Sub Parcela: Lámina - SubLám: Agua: Gasoducto: N° Antecedente R.D.
 Centro Rural Pob: Cloaca: Electroducto:

DOMICILIOS

Tipo	Calle	Nro-Piso-Dpto	C.Postal	Localidad	RT
celario	PUERTO ALGARROBO	0	(3127)	Puerto Algarrobo	33
tal	CHURRUARIN, JOSE LINO AVDA.	562	(3100)	Parana	28

AVALUOS


Periodo	C.Ajus	V.Básico	NºPlano	Sup. Terreno	Avaluo Terreno	Sup. Edificada	Avaluo Mejoras	Z.Ecol.	Z.SubRur	Planta
01-2014	0,53	20	999999	10000,0000 m²	\$106000,00	0,0000 m²	\$0,00			0001
01-2013	0,53	20	999999	10000,0000 m²	\$106000,00	0,0000 m²	\$0,00			0001
01-2012	0,53	1,25	999999	10000,0000 m²	\$6625,00	0,0000 m²	\$0,00			0001
01-2011	0,53	1	999999	10000,0000 m²	\$5300,00	0,0000 m²	\$0,00			0001
07-2010	0,53	,87	999999	10000,0000 m²	\$4611,00	0,0000 m²	\$0,00			0001
01-2009	0,53	,62	999999	10000,0000 m²	\$3286,00	0,0000 m²	\$0,00			0001
01-2004	0,53	,22	999999	10000,0000 m²	\$1166,00	0,0000 m²	\$0,00			0001
05-2003	0,53	,22	999999	10000,0000 m²	\$1166,00	0,0000 m²	\$0,00			0001
01-2000	0,53	,2	999999	10000,0000 m²	\$1060,00	0,0000 m²	\$0,00			0001
01-1989	0,53	,2	999999	10000,0000 m²	\$1060,00	0,0000 m²	\$0,00			0001

NOVEDADES

Fecha	Movimiento	Usuario	Nº Volante	Observaciones
17-03-2009	Modificacion x Papcus	PAPCUS_DEP	17-03-2009	PAPCUS_DEP
01-02-2006	Rectificaciones Varias	IM14730166	01-02-2006	01-02-2006


(Handwritten signature)
 Dr. ENRIQUE TOMÁS CRESTO
 Senador Provincial - F.J.V.
 Dpto. Concordia - Entre Ríos

(Handwritten signature)




SERGIO D. CORNEJO
 Prosecretario
 H. Cámara Diputados de E. Ríos

ATER
ADMINISTRADORA
TRIBUTARIA
DE ENTRE RÍOS




Página 1 de 1
Fecha: 09-04-2014
Hora: 08:00



Planilla de Liquidación N°673828 - Impuesto Inmobiliario

Liquidado al 09-04-2014 incluyendo desde el 2009-01 hasta el 2014-01



Identificación: Partida: 08 112468 8

Contribuyentes: LEGUIZAMON ROBUSTIANA

Tipo y N° Doc: LC 4488259 CUIT

Domicilio Postal: CHURRUARIN, JOSE LINO AVDA. 562 Parana Entre Rios (3100) Repr. Territorial: 28 - Parana


Planta : 1 - Urbano no Edificado Superf. Terreno: 10000 m² Superf. Cubierta: m²

Fecha Baja :-

Dom. Parcelario: PUERTO ALGARROBO 0 M.5 Puerto Algarrobo Entre Rios (3127)


Concepto	Año	Cuota	Fecha Venc.	Imp. Original	Imp. Vencim.	Descuento	Multa Omis.	Multa DF	Multa Defr.	Interés	Imp. Pagado	Imp. Actualiz.
Urbano	2009	1	19-05-2009	\$37,50	\$37,50	\$0,00	\$3,75	\$0,00	\$0,00	\$60,04	\$0,00	\$91,29
Urbano	2009	2	24-07-2009	\$37,50	\$37,50	\$0,00	\$3,75	\$0,00	\$0,00	\$48,22	\$0,00	\$89,47
Urbano	2009	3	25-09-2009	\$37,50	\$37,50	\$0,00	\$3,75	\$0,00	\$0,00	\$48,48	\$0,00	\$87,74
Urbano	2009	4	18-12-2009	\$37,50	\$37,50	\$0,00	\$3,75	\$0,00	\$0,00	\$44,18	\$0,00	\$85,43
Urbano	2010	1	26-02-2010	\$30,00	\$30,00	\$0,00	\$3,00	\$0,00	\$0,00	\$38,80	\$0,00	\$68,80
Urbano	2010	2	28-05-2010	\$30,00	\$30,00	\$0,00	\$3,00	\$0,00	\$0,00	\$31,80	\$0,00	\$64,80
Urbano	2010	3	27-08-2010	\$30,00	\$30,00	\$0,00	\$3,00	\$0,00	\$0,00	\$29,80	\$0,00	\$62,80
Urbano	2010	4	29-10-2010	\$30,00	\$30,00	\$0,00	\$3,00	\$0,00	\$0,00	\$28,41	\$0,00	\$61,41
Urbano	2010	5	23-12-2010	\$30,00	\$30,00	\$0,00	\$3,00	\$0,00	\$0,00	\$27,20	\$0,00	\$60,20
Urbano	2011	1	26-02-2011	\$32,28	\$32,28	\$0,00	\$3,23	\$0,00	\$0,00	\$27,76	\$0,00	\$63,27
Urbano	2011	2	27-05-2011	\$32,28	\$32,28	\$0,00	\$3,23	\$0,00	\$0,00	\$25,60	\$0,00	\$61,11
Urbano	2011	3	26-08-2011	\$32,28	\$32,28	\$0,00	\$3,23	\$0,00	\$0,00	\$23,45	\$0,00	\$58,96
Urbano	2011	4	28-10-2011	\$32,28	\$32,28	\$0,00	\$3,23	\$0,00	\$0,00	\$21,96	\$0,00	\$57,47
Urbano	2011	5	30-12-2011	\$32,28	\$32,28	\$0,00	\$3,23	\$0,00	\$0,00	\$20,47	\$0,00	\$55,98
Urbano	2012	1	08-03-2012	\$42,35	\$42,35	\$0,00	\$4,24	\$0,00	\$0,00	\$24,68	\$0,00	\$71,27
Urbano	2012	2	24-05-2012	\$42,35	\$42,35	\$0,00	\$4,24	\$0,00	\$0,00	\$22,32	\$0,00	\$68,91
Urbano	2012	3	24-08-2012	\$42,35	\$42,35	\$0,00	\$4,24	\$0,00	\$0,00	\$19,46	\$0,00	\$66,05
Urbano	2012	4	26-10-2012	\$42,35	\$42,35	\$0,00	\$4,24	\$0,00	\$0,00	\$17,50	\$0,00	\$64,09
Urbano	2012	5	28-12-2012	\$42,35	\$42,35	\$0,00	\$4,24	\$0,00	\$0,00	\$15,55	\$0,00	\$62,14
Urbano	2013	1	22-02-2013	\$127,05	\$127,05	\$0,00	\$25,41	\$0,00	\$0,00	\$45,18	\$0,00	\$197,64
Urbano	2013	2	24-05-2013	\$127,05	\$127,05	\$0,00	\$25,41	\$0,00	\$0,00	\$35,93	\$0,00	\$188,39
Urbano	2013	3	23-08-2013	\$127,05	\$127,05	\$0,00	\$25,41	\$0,00	\$0,00	\$26,68	\$0,00	\$179,14
Urbano	2013	4	25-10-2013	\$127,05	\$127,05	\$0,00	\$25,41	\$0,00	\$0,00	\$20,28	\$0,00	\$172,74
Urbano	2013	5	27-12-2013	\$127,05	\$127,05	\$0,00	\$25,41	\$0,00	\$0,00	\$13,87	\$0,00	\$166,33
Urbano	2014	1	25-02-2014	\$166,17	\$166,17	\$0,00	\$33,03	\$0,00	\$0,00	\$8,52	\$0,00	\$206,72
Jan. Per.: 25. Totales:				\$1473,07	\$1473,07	\$0,00	\$227,43	\$0,00	\$0,00	\$709,15	\$0,00	\$2.182,31

Dr. ENRIQUE TOMÁS CRESTO
Senador Provincial - F.I.V.
Dpto. Concordia - Entre Ríos



SERGIO D. CORNEJO
Prosecretario
H. Cámara Diputados de E. Ríos

Liquidación realizada por: Garcia Anabella Paola
Departamento:



DATOS IDENTIFICATORIOS

Departamento: 08 - La Paz Tipo Inmueble: 0 - Urbano Partida: 11-2014
 Partida: 112474 Tipo de Planta: 0001 - Urbano no Edificado Matrícula: 30318
 Dígito Verif: 9 Representación Territorial: 28 - Paraná Año Inscripción: 1920


TITULARES Y/O RESPONSABLES

Titular: -4585259- LEGUIZAMON ROBUSTIANA
 Dom. Fiscal: CHURRUARIN, JOSE LINO AVDA. 562 (3100) Parana - Entre Rios



OTROS DATOS PARCELARIOS

Departamento: 08 - La Paz Utilización Parcelaria:
 Distrito: 02 - Alcaraz Segundo
 Localidad: 21 - Puerto Algarrobo
 Sección: 0 Grupo: 9999 Propiedad del Estado:
 Manzana: MVII Parcela: 1 Destino (Prop.Estado):
 Sub Parcela: Lámina - SubLám: Agua: Gasoducto: N° Antecedente R.D.
 Centro Rural Pob: Cloaca: Electroducto:



DOMICILIOS

Tipo	Calle	Nro-Piso-Dpto	C.Postal	Localidad	RT
Parcelario	PUERTO ALGARROBO	0 PB	(3127)	Puerto Algarrobo	33
Parcial	CHURRUARIN, JOSE LINO AVDA.	562	(3100)	Parana	28


AVALUOS

Periodo	C.Ajus	V.Básico	NºPlano	Sup. Terreno	Avaluo Terreno	Sup.Edificada	Avaluo Mejoras	Z.Ecol.	Z.SubRur	Planta
01-2014	0,60	20	999999	2403,0000 m²	\$28836,00	0,0000 m²	\$0,00			0001
01-2013	0,60	20	999999	2403,0000 m²	\$28836,00	0,0000 m²	\$0,00			0001
01-2012	0,60	1,36	999999	2403,0000 m²	\$1960,85	0,0000 m²	\$0,00			0001
01-2011	0,60	1,09	999999	2403,0000 m²	\$1571,56	0,0000 m²	\$0,00			0001
07-2010	0,60	,95	999999	2403,0000 m²	\$1369,71	0,0000 m²	\$0,00			0001
01-2009	0,60	,68	999999	2403,0000 m²	\$980,42	0,0000 m²	\$0,00			0001
01-2004	0,60	,24	999999	2403,0000 m²	\$348,92	0,0000 m²	\$0,00			0001
05-2003	0,60	,24	999999	2403,0000 m²	\$348,92	0,0000 m²	\$0,00			0001
01-2000	0,60	,22	999999	2403,0000 m²	\$317,20	0,0000 m²	\$0,00			0001
01-1989	0,60	,22	999999	2403,0000 m²	\$317,20	0,0000 m²	\$0,00			0001

NOVEDADES

Fecha	Movimiento	Usuario	Nº Volante	Observaciones
17-03-2009	Modificacion x Papcus	PAPCUS_DEP	17-03-2009	PAPCUS_DEP
01-02-2006	Rectificaciones Varias	IM14730166	01-02-2006	01-02-2006

Dr. ENRIQUE TOMÁS CRESTO
 Senador Provincial - F.I.V.
 Dpto. Concordia - Entre Rios



SERGIO D. CORNEJO
 Prosecretario
 H. Cámara Diputados de E. Rios


Planilla de Liquidación N°673608 - Impuesto Inmobiliario

Liquidado al 08-04-2014 incluyendo desde el 2009-01 hasta el 2014-01

Identificación: Partida: 08 112474 9
Contribuyente: LEGUIZAMON ROBUSTIANA
Tipo y N° Doc.: LC 4585259 CUIT:
Domicilio Postal: CHURRUARIN, JOSE LINO AVDA. 562 Parana Entre Rios (3100) Repr. Territorial: 28 - Paraná.
Planta : 1 - Urbano no Edificado Superf. Terreno: 2403 m² Superf. Cubierta : m²
Fecha Baja :-
Dom. Parcelario: PUERTO ALGARROBO 0 Piso PB Puerto Algarrobo Entre Rios (3127)

Concepto	Año	Cuota	Fecha Venc.	Imp. Original	Imp. Vencim.	Descuento	Multa Omis.	Multa DF	Multa Defr.	Interés	Imp. Pagado	Imp. Actualiz.
Urbano	2009	1	19-05-2009	\$37,50	\$37,50	\$0,00	\$3,75	\$0,00	\$0,00	\$50,00	\$0,00	\$91,25
Urbano	2009	2	24-07-2009	\$37,50	\$37,50	\$0,00	\$3,75	\$0,00	\$0,00	\$48,18	\$0,00	\$89,43
Urbano	2009	3	25-09-2009	\$37,50	\$37,50	\$0,00	\$3,75	\$0,00	\$0,00	\$46,45	\$0,00	\$87,70
Urbano	2009	4	18-12-2009	\$37,50	\$37,50	\$0,00	\$3,75	\$0,00	\$0,00	\$44,14	\$0,00	\$85,39
Urbano	2010	1	26-02-2010	\$30,00	\$30,00	\$0,00	\$3,00	\$0,00	\$0,00	\$33,77	\$0,00	\$66,77
Urbano	2010	2	28-05-2010	\$30,00	\$30,00	\$0,00	\$3,00	\$0,00	\$0,00	\$31,77	\$0,00	\$64,77
Urbano	2010	3	27-08-2010	\$30,00	\$30,00	\$0,00	\$3,00	\$0,00	\$0,00	\$29,77	\$0,00	\$62,77
Urbano	2010	4	29-10-2010	\$30,00	\$30,00	\$0,00	\$3,00	\$0,00	\$0,00	\$28,38	\$0,00	\$61,38
Urbano	2010	5	23-12-2010	\$30,00	\$30,00	\$0,00	\$3,00	\$0,00	\$0,00	\$27,17	\$0,00	\$60,17
Urbano	2011	1	25-02-2011	\$30,00	\$30,00	\$0,00	\$3,00	\$0,00	\$0,00	\$25,76	\$0,00	\$58,76
Urbano	2011	2	27-05-2011	\$30,00	\$30,00	\$0,00	\$3,00	\$0,00	\$0,00	\$23,76	\$0,00	\$56,76
Urbano	2011	3	26-08-2011	\$30,00	\$30,00	\$0,00	\$3,00	\$0,00	\$0,00	\$21,76	\$0,00	\$54,76
Urbano	2011	4	28-10-2011	\$30,00	\$30,00	\$0,00	\$3,00	\$0,00	\$0,00	\$20,37	\$0,00	\$53,37
Urbano	2011	5	30-12-2011	\$30,00	\$30,00	\$0,00	\$3,00	\$0,00	\$0,00	\$18,99	\$0,00	\$51,99
Urbano	2012	1	09-03-2012	\$30,00	\$30,00	\$0,00	\$3,00	\$0,00	\$0,00	\$17,45	\$0,00	\$50,45
Urbano	2012	2	24-05-2012	\$30,00	\$30,00	\$0,00	\$3,00	\$0,00	\$0,00	\$15,77	\$0,00	\$48,77
Urbano	2012	3	24-08-2012	\$30,00	\$30,00	\$0,00	\$3,00	\$0,00	\$0,00	\$13,75	\$0,00	\$46,75
Urbano	2012	4	26-10-2012	\$30,00	\$30,00	\$0,00	\$3,00	\$0,00	\$0,00	\$12,36	\$0,00	\$45,36
Urbano	2012	5	28-12-2012	\$30,00	\$30,00	\$0,00	\$3,00	\$0,00	\$0,00	\$10,98	\$0,00	\$43,98
Urbano	2013	1	22-02-2013	\$90,00	\$90,00	\$0,00	\$18,00	\$0,00	\$0,00	\$31,90	\$0,00	\$139,90
Urbano	2013	2	24-05-2013	\$90,00	\$90,00	\$0,00	\$18,00	\$0,00	\$0,00	\$25,34	\$0,00	\$133,34
Urbano	2013	3	23-08-2013	\$90,00	\$90,00	\$0,00	\$18,00	\$0,00	\$0,00	\$18,79	\$0,00	\$126,79
Urbano	2013	4	25-10-2013	\$90,00	\$90,00	\$0,00	\$18,00	\$0,00	\$0,00	\$14,26	\$0,00	\$122,26
Urbano	2013	5	27-12-2013	\$90,00	\$90,00	\$0,00	\$18,00	\$0,00	\$0,00	\$9,72	\$0,00	\$117,72
Urbano	2014	1	26-02-2014	\$117,00	\$117,00	\$0,00	\$23,40	\$0,00	\$0,00	\$5,76	\$0,00	\$146,16
Cant. Per.:	25	Totales:		\$1167,00	\$1.167,00	\$0,00	\$173,40	\$0,00	\$0,00	\$626,35	\$0,00	\$1.866,75


Dr. ENRIQUE TOMÁS CRESTO
Senador Provincial - F.J.V.
Dpto. Concordia - Entre Rios



SERGIO D. CORNEJO
Prosecretario
H. Cámara Diputados de E. Rios

Liquidación realizada por: Garcia Anabella Paola
Departamento:

Datos del Inmueble - Volante DGC




DATOS IDENTIFICATORIOS

Departamento: 08 - La Paz Tipo Inmueble: 0 - Urbano Partida Municipal: 0
 Partida: 112476 Tipo de Planta: 0001 - Urbano no Edificado Matrícula: 30318
 Dígito Verif: 7 Representación Territorial: 28 - Paraná Año Inscripción: 1920


TITULARES Y/O RESPONSABLES

Titular: -4585259- LEGUIZAMON ROBUSTIANA
 Dom. Fiscal: CHURRUARIN, JOSE LINO AVDA. 562 (3100) Parana - Entre Rios



OTROS DATOS PARCELARIOS

Departamento: 08 - La Paz Utilización Parcelaria:
 Distrito: 02 - Alcaraz Segundo
 Localidad: 21 - Puerto Algarrobo
 Sección: 0 Grupo: 9999 Propiedad del Estado:
 Manzana: 0007 Parcela: 1 Destino (Prop. Estado):
 Sub Parcela: Lámina - SubLám: Agua: Gasoducto:
 Centro Rural Pob: Cloaca: Electroducto: N° Antecedente R.D.



DOMICILIOS

Tipo	Calle	Nro-Piso-Dpto	C.Postal	Localidad	RT
stal	CHURRUARIN, JOSE LINO AVDA.	562	(3100)	Parana	28
celario	PUERTO ALGARROBO	00007	(3127)	Puerto Algarrobo	33

AVALUOS


Periodo	C.Ajus	V.Básico	N°Plano	Sup. Terreno	Avaluo Terreno	Sup. Edificada	Avaluo Mejoras	Z.Ecol.	Z.SubRur	Planta
2014	0,57	20	999999	7500,0000 m²	\$85500,00	0,0000 m²	\$0,00			0001
2013	0,57	20	999999	7500,0000 m²	\$85500,00	0,0000 m²	\$0,00			0001
01-2012	0,57	1,36	999999	7500,0000 m²	\$5814,00	0,0000 m²	\$0,00			0001
01-2011	0,57	1,09	999999	7500,0000 m²	\$4659,75	0,0000 m²	\$0,00			0001
07-2010	0,57	,95	999999	7500,0000 m²	\$4061,25	0,0000 m²	\$0,00			0001
01-2009	0,57	,68	999999	7500,0000 m²	\$2907,00	0,0000 m²	\$0,00			0001
01-2004	0,57	,24	999999	7500,0000 m²	\$1034,55	0,0000 m²	\$0,00			0001
05-2003	0,57	,24	999999	7500,0000 m²	\$1034,55	0,0000 m²	\$0,00			0001
01-2000	0,57	,22	999999	7500,0000 m²	\$940,50	0,0000 m²	\$0,00			0001
01-1989	0,57	,22	999999	7500,0000 m²	\$940,50	0,0000 m²	\$0,00			0001

NOVEDADES


Fecha	Movimiento	Usuario	N° Volante	Observaciones
17-03-2009	Modificacion x Papcus	PAPCUS_DEP	17-03-2009	PAPCUS_DEP
01-02-2006	Rectificaciones Varias	IM14730166	01-02-2006	01-02-2006

(Handwritten signature)

Dr. ENRIQUE TOMÁS CRESTO
 Senador Provincial - F.J.V.
 Dpto. Concordia - Entre Ríos



SERGIO D. CORNEJO
 Prosecretario
 H. Cámara Diputados de E. Ríos




Planilla de Liquidación N°673606 - Impuesto Inmobiliario

Liquidado al 08-04-2014 incluyendo desde el 2009-01 hasta el 2014-01

Identificación: Partida: 08 112476 7
 Cts.ribuyente: LEGUIZAMON ROBUSTIANA
 Tipo y N° Doc.: LC 4585259 CUIT:
 Domicilio Postal: CHURRUARIN,JOSE LINO AVDA. 562 Parana Entre Rios (3100) Repr.Territorial: 28 - Paraná
 Planta : 1 - Urbano no Edificado Superf. Terreno: 7500 m² Superf. Cubierta : m²
 Fecha Baja :-
 Dom.Parcelario:PUERTO ALGARROBO 00007 MZ. Puerto Algarrobo Entre Rios (3127)

Concepto	Año	Cuota	Fecha Venc.	Imp. Original	Imp. Vencim.	Descuento	Multa Omis.	Multa DF	Multa Defr.	Interés	Imp. Pagado	Imp. Actualiz.
Urbano	2009	1	19-05-2009	\$37,50	\$37,50	\$0,00	\$3,75	\$0,00	\$0,00	\$50,00	\$0,00	\$91,25
Urbano	2009	2	24-07-2009	\$37,50	\$37,50	\$0,00	\$3,75	\$0,00	\$0,00	\$48,18	\$0,00	\$89,43
Urbano	2009	3	24-09-2009	\$37,50	\$37,50	\$0,00	\$3,75	\$0,00	\$0,00	\$46,48	\$0,00	\$87,73
Urbano	2009	4	17-12-2009	\$37,50	\$37,50	\$0,00	\$3,75	\$0,00	\$0,00	\$44,17	\$0,00	\$85,42
Urbano	2010	1	25-02-2010	\$30,00	\$30,00	\$0,00	\$3,00	\$0,00	\$0,00	\$33,79	\$0,00	\$66,79
Urbano	2010	2	28-05-2010	\$30,00	\$30,00	\$0,00	\$3,00	\$0,00	\$0,00	\$31,77	\$0,00	\$64,77
Urbano	2010	3	26-08-2010	\$30,00	\$30,00	\$0,00	\$3,00	\$0,00	\$0,00	\$29,79	\$0,00	\$62,79
Urbano	2010	4	29-10-2010	\$30,00	\$30,00	\$0,00	\$3,00	\$0,00	\$0,00	\$28,38	\$0,00	\$61,38
Urbano	2010	5	23-12-2010	\$30,00	\$30,00	\$0,00	\$3,00	\$0,00	\$0,00	\$27,17	\$0,00	\$60,17
Urbano	2011	1	24-02-2011	\$30,00	\$30,00	\$0,00	\$3,00	\$0,00	\$0,00	\$25,78	\$0,00	\$58,78
Urbano	2011	2	27-05-2011	\$30,00	\$30,00	\$0,00	\$3,00	\$0,00	\$0,00	\$23,76	\$0,00	\$56,76
Urbano	2011	3	25-08-2011	\$30,00	\$30,00	\$0,00	\$3,00	\$0,00	\$0,00	\$21,78	\$0,00	\$54,78
Urbano	2011	4	27-10-2011	\$30,00	\$30,00	\$0,00	\$3,00	\$0,00	\$0,00	\$20,39	\$0,00	\$53,39
Urbano	2011	5	29-12-2011	\$30,00	\$30,00	\$0,00	\$3,00	\$0,00	\$0,00	\$19,01	\$0,00	\$52,01
Urbano	2012	1	08-03-2012	\$36,19	\$36,19	\$0,00	\$3,62	\$0,00	\$0,00	\$21,07	\$0,00	\$60,88
Urbano	2012	2	24-05-2012	\$36,19	\$36,19	\$0,00	\$3,62	\$0,00	\$0,00	\$19,03	\$0,00	\$58,84
Urbano	2012	3	23-08-2012	\$36,19	\$36,19	\$0,00	\$3,62	\$0,00	\$0,00	\$16,61	\$0,00	\$56,42
Urbano	2012	4	25-10-2012	\$36,19	\$36,19	\$0,00	\$3,62	\$0,00	\$0,00	\$14,94	\$0,00	\$54,75
Urbano	2012	5	27-12-2012	\$36,19	\$36,19	\$0,00	\$3,62	\$0,00	\$0,00	\$13,27	\$0,00	\$53,08
Urbano	2013	1	22-02-2013	\$108,56	\$108,56	\$0,00	\$21,71	\$0,00	\$0,00	\$38,47	\$0,00	\$168,74
Urbano	2013	2	23-05-2013	\$108,56	\$108,56	\$0,00	\$21,71	\$0,00	\$0,00	\$30,66	\$0,00	\$160,93
Urbano	2013	3	22-08-2013	\$108,56	\$108,56	\$0,00	\$21,71	\$0,00	\$0,00	\$22,75	\$0,00	\$153,02
Urbano	2013	4	24-10-2013	\$108,56	\$108,56	\$0,00	\$21,71	\$0,00	\$0,00	\$17,28	\$0,00	\$147,55
Urbano	2013	5	27-12-2013	\$108,56	\$108,56	\$0,00	\$21,71	\$0,00	\$0,00	\$11,72	\$0,00	\$141,99
Urbano	2014	1	19-02-2014	\$141,13	\$141,13	\$0,00	\$28,23	\$0,00	\$0,00	\$8,13	\$0,00	\$477,49
Cant. Per.:	25	Totales:		\$1314,88	\$1314,88	\$0,00	\$199,88	\$0,00	\$0,00	\$664,38	\$0,00	\$2378,14

Dr. ENRIQUE TOMÁS CRESTO
Senador Provincial - F.J.V.
Dpto. Concordia - Entre Ríos



SERGIO D. CORNEJO
Prosecretario
H. Cámara Diputados de E. Ríos

Liquidación realizada por: Garcia Anabella Paola
Departamento:

25

Datos del Inmueble - Volante DGC



DATOS IDENTIFICATORIOS

Departamento: 08 - La Paz Tipo Inmueble: 0 - Urbano Partida Municipal: 0
 Partida: 112478 Tipo de Planta: 0001 - Urbano no Edificado Matricula: 33859
 Dígito Verif: 5 Representación Territorial: 51 - Alcaraz Año Inscripción: 1997

TITULARES Y/O RESPONSABLES

Titular: 20-02085357-4 MANFREDI PEDRO LUCAS
 Dom. Fiscal:

OTROS DATOS PARCELARIOS

Departamento: 08 - La Paz Utilización Parcelaria:
 Distrito: 02 - Alcaraz Segundo
 Localidad: 21 - Puerto Algarrobo
 Sección: 0 Grupo: 9999 Propiedad del Estado:
 Manzana: 0008 Parcela: 2 Destino (Prop.Estado):
 Sub Parcela: Lámina - SubLám: Agua: Gasoducto: N° Antecedente R.D.
 Centro Rural Pob: Cloaca: Electroducto:

DOMICILIOS

Tipo	Calle	Nro-Piso-Dpto	C.Postal	Localidad	RT
celario	PUERTO ALGARROBO	0 PB	(3127)	Puerto Algarrobo	33
tal	SIN DOMICILIO	0	(3138)	Alcaraz	51

AVALUOS

Período	C.Ajus	V.Básico	N°Plano	Sup. Terreno	Avaluo Terreno	Sup.Edificada	Avaluo Mejoras	Z.Ecol.	Z.SubRur	Planta
01-2014	0,60	20	24475	2500,0000 m²	\$30000,00	0,0000 m²	\$0,00			0001
01-2013	0,60	20	24475	2500,0000 m²	\$30000,00	0,0000 m²	\$0,00			0001
01-2012	0,60	1,25	24475	2500,0000 m²	\$1875,00	0,0000 m²	\$0,00			0001
01-2011	0,60	1	24475	2500,0000 m²	\$1500,00	0,0000 m²	\$0,00			0001
07-2010	0,60	,87	24475	2500,0000 m²	\$1305,00	0,0000 m²	\$0,00			0001
01-2009	0,60	,62	24475	2500,0000 m²	\$930,00	0,0000 m²	\$0,00			0001
07-2007	0,60	,22	24475	2500,0000 m²	\$330,00	0,0000 m²	\$0,00			0001
01-2004	0,60	,22	24575	2500,0000 m²	\$330,00	0,0000 m²	\$0,00			0001
05-2003	0,60	,22	24575	2500,0000 m²	\$330,00	0,0000 m²	\$0,00			0001
08-2000	0,60	,2	24575	2500,0000 m²	\$300,00	0,0000 m²	\$0,00			0001


NOVEDADES

Fecha	Movimiento	Usuario	N° Volante	Observaciones
17-03-2009	Modificacion x Papcus	PAPCUS_DEP	17-03-2009	PAPCUS_DEP

(Handwritten signature)

Dr. ENRIQUE TOMAS CRESTO
 Senador Provincial - F.J.V.
 Dpto. Concordia - Entre Ríos

(Handwritten signature)



SERGIO D. CORNEJO
 Prosecretario
 H. Cámara Diputados de E. Ríos

ERCOIM08

Datos Generales del Inmueble - Depto: 08 Partida: 112478

Departamento: 08 Partida: 112478 DV: 5 Documento: LE 2085357 CUIT: 20-02085357-4

Contribuyente: MANFREDI, Pedro Lucas; sus sucesores y/o herederos Sup. Total Cub. Común: 0.00

Tipo de Planta: Urb no Edificado Sup. Total Cub Exclusiva: 0.00

Tipo Inmueble: Urbano Sup. Tot. Semicub. Exclusiva: 0.00

Superficie Terreno: 2500.00 Superficie Forestada: 0.00

Fecha Baja: Motivo Baja: 0.00

Observaciones: Año Inscripción: 199

Partida Municipal: 0 Matricula: 33859

Departamento: 08 La Paz Utilizacion Parcelaria:

Distrito: 02 Alcaraz Segundo

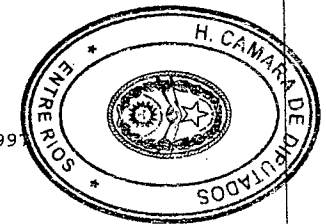
Localidad: 21 Puerto Algarrobo

Seccion: 0 Grupo: 9999 Propiedad del Estado:

Manzana: 0008 Parcela: 2 Destino (Prop.Estado):

Sub Parcela: Lamina - Sub Lamina: Agua: Gasoducto: N° Antecedente R.D.:

Centro Rural Pob.: Cloaca: Electroducto:

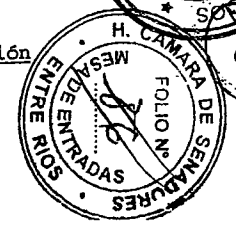




SERGIO D. CORNEJO
Prosecretario
H. Cámara Diputados de E. Ríos

Avalúos del Terreno y mejoras del Inmueble

Periodo	Coef. Ajuste	Valor Básico	Valor Terreno	Valor de las Mejoras	Zona Eco.	Sup. Edificada	Z. Subrural	Sup. del Terreno	Plano Mensura
01-2014	0.6000	27.20	40800.00	0.00		0.0000		2500.0000	24475
01-2013	0.6000	20.00	30000.00	0.00		0.0000		2500.0000	24475
01-2012	0.6000	1.25	1875.00	0.00		0.0000		2500.0000	24475
01-2011	0.6000	1.00	1500.00	0.00		0.0000		2500.0000	24475
07-2010	0.6000	0.87	1305.00	0.00		0.0000		2500.0000	24475
01-2009	0.6000	.62	930	0.00		0.0000		2500.0000	24475
07-2007	0.6000	0.22	330.00	0.00		0.0000		2500.0000	24575
01-2004	0.6000	0.22	330.00	0.00		0.0000		2500.0000	24575
05-2003	0.6000	0.22	330.00	0.00		0.0000		2500.0000	24575
08-2000	0.6000	0.20	300.00	0.00		0.0000		2500.0000	24575
01-2000	0.6000	0.20	300.00	0.00		0.0000		2500.0000	24575
01-1989	0.6000	0.20	300.00	0.00		0.0000		2500.0000	24575

Dr. ENRIQUE TOMAS CRESTO
Senador Provincial - F.A.V.
Dpto. Concordia - Entre Ríos



Polígonos del Inmueble			Sup. Cubierta 100%		Sup. Cubierta 50%		Tipo de Obra		Categoría	
Polígono	Mes	Año	Estado	Exp. Cód	Exp. Año	Expte. Número	Fecha Caducación	Porcentaje	Importe	Exención
Exenciones										
Tipo de Exención										

ERCOIM08


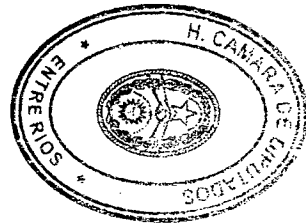
Datos Generales del Inmueble - Depto: 08 Partida: 112478

Condominios del Inmueble

Documento	Razon Social del Ocupante	CUIT/CUIL/CDI	Tipo Ocupación	Matricula/Folio/Tomo	Categoria	*Cond. Fecha Ocupac.	Fecha Desoc.
-----------	---------------------------	---------------	----------------	----------------------	-----------	----------------------	--------------

Domicilios


Tipo Domicilio	Calle / Ruta	Número	Sector	Torre	Piso	Dpto/ Barrio/Paraje/Estafeta	Cod.Post	Teléfono	Fax
Domicilio Parcelario	PUERTO ALGARROBO	0			PB		3127		
Domicilio Postal	SIN DOMICILIO	0					3138		

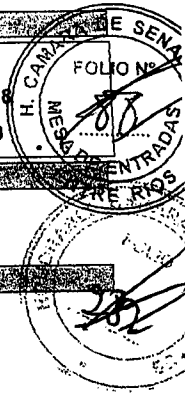



Dr. ENRIQUE TOMAS CRESTO
Senador Provincial - F.J.V.
Dpto. Concordia - Entre Rios

[Handwritten signature]

SERGIO D. CORNEJO
Prosecretario
H. Cámara Diputados de E. Rios





DATOS IDENTIFICATORIOS

Departamento: 08 - La Paz Tipo Inmueble: 0 - Urbano
 Partida: 112485 Tipo de Planta: 0001 - Urbano no Edificado
 Dígito Verif: 5 Representación Territorial: 28 - Paraná Año Inscripción: 1920

TITULARES Y/O RESPONSABLES

Titular: -4585259- LEGUIZAMON ROBUSTIANA
 Dom. Fiscal: CHURRUARIN, JOSE LINO AVDA. 562 (3100) Parana - Entre Rios

OTROS DATOS PARCELARIOS

Departamento: 08 - La Paz Utilización Parcelaria:
 Distrito: 02 - Alcaraz Segundo
 Localidad: 21 - Puerto Algarrobo
 Sección: Grupo: 9999 Propiedad del Estado:
 Manzana: 11 Parcela: 1 Destino (Prop.Estado):
 Sub Parcela: Lámina - SubLám: Agua: Gasoducto: N° Antecedente R.D.
 Centro Rural Pob: Cloaca: Electroducto:

DOMICILIOS

Tipo	Calle	Nro-Piso-Dpto	C.Postal	Localidad	RT
elario	PUERTO ALGARROBO	0	(3127)	Puerto Algarrobo	33
atal	CHURRUARIN, JOSE LINO AVDA.	562	(3100)	Parana	28


AVALUOS

Período	C.Ajus	V.Básico	N°Plano	Sup. Terreno	Avaluo Terreno	Sup.Edificada	Avaluo Mejoras	Z.Ecol.	Z.SubRur	Planta
01-2014	0,60	20	999999	7500,0000 m²	\$90000,00	0,0000 m²	\$0,00			0001
01-2013	0,60	20	999999	7500,0000 m²	\$90000,00	0,0000 m²	\$0,00			0001
01-2012	0,60	1,36	999999	7500,0000 m²	\$6120,00	0,0000 m²	\$0,00			0001
01-2011	0,60	1,09	999999	7500,0000 m²	\$4905,00	0,0000 m²	\$0,00			0001
07-2010	0,60	,95	999999	7500,0000 m²	\$4275,00	0,0000 m²	\$0,00			0001
01-2009	0,60	,68	999999	7500,0000 m²	\$3060,00	0,0000 m²	\$0,00			0001
01-2004	0,60	,24	999999	7500,0000 m²	\$1089,00	0,0000 m²	\$0,00			0001
05-2003	0,60	,24	999999	7500,0000 m²	\$1089,00	0,0000 m²	\$0,00			0001
01-2000	0,60	,22	999999	7500,0000 m²	\$990,00	0,0000 m²	\$0,00			0001
01-1989	0,60	,22	999999	7500,0000 m²	\$990,00	0,0000 m²	\$0,00			0001




NOVEDADES

Fecha	Movimiento	Usuario	N° Volante	Observaciones
17-03-2009	Modificacion x Papcus	PAPCUS_DEP	17-03-2009	PAPCUS_DEP
01-02-2006	Rectificaciones Varias	IM14730166	01-02-2006	01-02-2006

Dr. ENRIQUE TOMÁS CRESTO
 Senador Provincial - F.J.V.
 Dpto. Concordia - Entre Rios



SERGIO D. CORNEJO
 Prosecretario
 H. Cámara Diputados de E. Rios



R.T 28 - Paraná

F. Emisión: 27-11-2014

Documento: LC 4585258

CUIT:

Inmobiliario: Partida: 08 112485 5

Contribuyente.: LEGUIZAMON ROBUSTIANA

Domicilio Postal: CHURRUARIN, JOSE LINO AVDA. 562 - Parana (3100)

Planta : 1 - Urbano no Edificado

Superficie Terreno: 7500.0000

Superficie Cubierta : 0.0000

Fecha Baja :


Avaluo Terr: 90000.00

Avaluo Mej : 0.00

Dom.Parcelario: PUERTO ALGARROBO 0 MZ.1 Puerto Algarrobo Entre Rios (3127)

Impuesto: Inmobiliario / Urbano

Año	Per. Rec.	Fecha Vto.	Presentación	Imp. a Pagar	Multa	Interes	Descuento	Pagado	Fecha Pago	Importe Act.	Estado	Observaciones
1998	3	0	10-07-1998	24,55	1,23	105,41	0,00			131,19	Impaga	
1998	4	0	28-08-1998	24,55	1,23	104,57	0,00			130,35	Impaga	
1998	5	0	23-10-1998	24,55	1,23	103,61	0,00			129,39	Impaga	
1998	6	0	18-12-1998	24,55	1,23	102,65	0,00			128,43	Impaga	
1999	1	0	19-02-1999	24,55	1,23	101,57	0,00			127,35	Impaga	
1999	2	0	19-04-1999	24,55	1,23	100,55	0,00			126,33	Impaga	
1999	3	0	25-06-1999	24,55	1,23	99,40	0,00			125,18	Impaga	
1999	4	0	27-08-1999	24,55	1,23	98,32	0,00			124,10	Impaga	
1999	5	0	05-11-1999	24,55	1,23	97,11	0,00			122,89	Impaga	
1999	6	0	27-12-1999	24,55	1,23	96,22	0,00			122,00	Impaga	
2000	1	0	18-02-2000	24,55	1,23	95,31	0,00			121,09	Impaga	
2000	2	0	28-04-2000	24,55	1,23	94,11	0,00			119,89	Impaga	
2000	3	0	23-06-2000	24,55	1,23	93,14	0,00			118,92	Impaga	
2000	4	0	18-08-2000	24,55	1,23	92,18	0,00			117,96	Impaga	
2000	5	0	20-10-2000	24,55	1,23	91,10	0,00			116,88	Impaga	
2000	6	0	20-12-2000	24,55	1,23	90,05	0,00			115,83	Impaga	
2001	1	0	28-02-2001	24,55	1,23	88,85	0,00			114,63	Impaga	
2001	2	0	30-04-2001	24,55	1,23	87,80	0,00			113,58	Impaga	
2001	3	0	29-06-2001	24,55	1,23	86,77	0,00			112,55	Impaga	
2001	4	0	31-08-2001	24,55	1,23	85,68	0,00			111,46	Impaga	
2001	5	0	31-10-2001	24,55	1,23	84,64	0,00			110,42	Impaga	
2001	6	0	28-12-2001	24,55	1,23	83,64	0,00			109,42	Impaga	
2002	1	0	28-02-2002	24,55	1,23	82,57	0,00			108,35	Impaga	
2002	2	0	30-04-2002	24,55	1,23	81,53	0,00			107,31	Impaga	
2002	3	0	28-06-2002	24,55	1,23	80,51	0,00			106,29	Impaga	
2002	4	0	30-08-2002	24,55	1,23	79,43	0,00			105,21	Impaga	
2002	5	0	31-10-2002	24,55	1,23	78,36	0,00			104,14	Impaga	
2002	6	0	27-12-2002	24,55	1,23	77,38	0,00			103,16	Impaga	
2003	1	0	28-02-2003	24,55	1,23	76,30	0,00			102,08	Impaga	
2003	2	0	30-04-2003	24,55	1,23	75,25	0,00			101,03	Impaga	
2003	3	0	30-06-2003	24,55	1,23	74,20	0,00			99,98	Impaga	
2003	4	0	29-08-2003	24,55	1,23	73,17	0,00			98,95	Impaga	
2003	5	0	31-10-2003	24,55	1,23	72,09	0,00			97,87	Impaga	
2003	6	0	26-12-2003	24,55	1,23	71,13	0,00			96,91	Impaga	
2004	1	0	27-02-2004	24,55	1,23	70,04	0,00			95,82	Impaga	
2004	2	0	30-04-2004	24,55	1,23	68,96	0,00			94,74	Impaga	
2004	3	0	30-06-2004	24,55	1,23	67,91	0,00			93,69	Impaga	
2004	4	0	31-08-2004	24,55	1,23	66,85	0,00			92,63	Impaga	
2004	5	0	22-11-2004	24,55	1,23	65,42	0,00			91,20	Impaga	
2004	6	0	27-12-2004	24,55	1,23	64,82	0,00			90,60	Impaga	
2005	1	0	14-03-2005	24,55	1,23	63,50	0,00			89,28	Impaga	
2005	2	0	20-05-2005	24,55	1,23	62,34	0,00			88,12	Impaga	
2005	3	0	22-08-2005	24,55	2,46	63,63	0,00			90,64	Impaga	
2005	4	0	14-10-2005	24,55	2,46	62,67	0,00			89,68	Impaga	
2005	5	0	05-12-2005	24,55	2,46	61,74	0,00			88,75	Impaga	
2005	6	0	11-01-2006	25,00	2,50	62,18	0,00			89,68	Impaga	
2006	1	0	20-02-2006	25,00	2,50	61,44	0,00			88,94	Impaga	
2006	2	0	20-04-2006	25,00	2,50	60,36	0,00			87,86	Impaga	
2006	3	0	21-06-2006	25,00	2,50	59,23	0,00			86,73	Impaga	
2006	4	0	22-08-2006	25,00	2,50	58,09	0,00			85,59	Impaga	
2006	5	0	20-10-2006	25,00	2,50	57,01	0,00			84,51	Impaga	





SERGIO D. CORNEJO
Prosecretario
H. Cámara Diputados de E. Ríos

Dr. ENRIQUE TOMÁS CRESTO
Senador Provincial - F.J.V.
Dpto. Concordia - Entre Ríos

Tipo Impuesto: Inmobiliario: CONTRIBUYENTE DIRECTO
- NO INCLUYE VENCIMIENTOS CANCELADOS -

Estado de Deuda al 27-11-2014

Fecha de Impresión: 27-11-2014 - 00:49 hs.



Inmobiliario: Partida: 08 112485 5

R.T 28 - Paraná

Documento: LC

4585259

Contribuyente: LEGUIZAMON ROBUSTIANA

CUIT:



Domicilio Postal: CHURRUARIN, JOSE LINO AVDA. 562 - Paraná (3100)

Planta : 1 - Urbano no Edificado

Superficie Terreno: 7500.0000


Superficie Cubierta : 0.0000

Fecha Baja :


Avaluo Terr: 90000.00

Avaluo Mej : 0.00

Dom. Parcelario: PUERTO ALGARROBO 0 MZ.1 Puerto Algarrobo Entre Rios (3127)




Año	Per.	Fecha Vto.	Presentación	Imp. a Pagar	Multa	Interes	Descuento	Pagado	Fecha Pago	Importe Act.	Estado	Observaciones
2006	6	0 20-12-2006		25,00	2,50	55,89	0,00			83,39	Impaga	
2007	1	0 21-02-2007		25,00	2,50	54,73	0,00			82,23	Impaga	
2007	2	0 25-04-2007		25,00	2,50	53,58	0,00			81,08	Impaga	
2007	3	0 27-06-2007		25,00	2,50	52,42	0,00			79,92	Impaga	
2007	4	0 29-08-2007		25,00	2,50	51,27	0,00			78,77	Impaga	
2007	5	0 24-10-2007		25,00	2,50	50,24	0,00			77,74	Impaga	
2007	6	0 19-12-2007		25,00	2,50	49,22	0,00			76,72	Impaga	
2008	1	0 27-02-2008		25,00	2,50	47,93	0,00			75,43	Impaga	
2008	2	0 23-04-2008		25,00	2,50	46,91	0,00			74,41	Impaga	
2008	3	0 25-06-2008		25,00	2,50	45,75	0,00			73,25	Impaga	
2008	4	0 27-08-2008		25,00	2,50	44,60	0,00			72,10	Impaga	
2008	5	0 22-10-2008		25,00	2,50	43,57	0,00			71,07	Impaga	
2008	6	0 17-12-2008		25,00	2,50	42,54	0,00			70,04	Impaga	
2009	1	0 13-05-2009		37,50	3,75	59,77	0,00			101,02	Impaga	
2009	2	0 22-07-2009		37,50	3,75	57,85	0,00			99,10	Impaga	
2009	3	0 23-09-2009		37,50	3,75	56,11	0,00			97,36	Impaga	
2009	4	0 17-12-2009		37,50	3,75	53,78	0,00			95,03	Impaga	
2010	1	0 24-02-2010		30,00	3,00	41,50	0,00			74,50	Impaga	
2010	2	0 27-05-2010		30,00	3,00	39,48	0,00			72,48	Impaga	
2010	3	0 25-08-2010		30,00	3,00	37,50	0,00			70,50	Impaga	
2010	4	0 28-10-2010		30,00	3,00	36,09	0,00			69,09	Impaga	
2010	5	0 21-12-2010		30,00	3,00	34,90	0,00			67,90	Impaga	
2011	1	0 23-02-2011		30,00	3,00	33,50	0,00			66,50	Impaga	
2011	2	0 26-05-2011		30,00	3,00	31,47	0,00			64,47	Impaga	
2011	3	0 24-08-2011		30,00	3,00	29,49	0,00			62,49	Impaga	
2011	4	0 26-10-2011		30,00	3,00	28,11	0,00			61,11	Impaga	
2011	5	0 28-12-2011		30,00	3,00	26,72	0,00			59,72	Impaga	
2012	1	0 07-03-2012		38,51	3,85	32,32	0,00			74,68	Impaga	
2012	2	0 23-05-2012		38,51	3,85	30,15	0,00			72,51	Impaga	
2012	3	0 22-08-2012		38,51	3,85	27,58	0,00			69,94	Impaga	
2012	4	0 24-10-2012		38,51	3,85	25,80	0,00			68,16	Impaga	
2012	5	0 27-12-2012		38,51	3,85	23,99	0,00			66,35	Impaga	
2013	1	0 21-02-2013		115,54	0,00	0,00	0,00			212,00	Pago Parcial	
2013	2	0 22-05-2013		115,54	0,00	0,00	0,00			203,68	Pago Parcial	
2013	3	0 21-08-2013		115,54	0,00	0,00	0,00			195,27	Pago Parcial	
2013	4	0 23-10-2013		115,54	0,00	0,00	0,00			189,44	Pago Parcial	
2013	5	0 27-12-2013		115,54	0,00	0,00	0,00			183,43	Pago Parcial	
2014	1	0 17-02-2014		150,20	0,00	0,00	0,00			231,25	Pago Parcial	
2014	2	0 19-05-2014		150,20	0,00	0,00	0,00			214,85	Pago Parcial	
2014	3	0 19-08-2014		150,20	0,00	0,00	0,00			198,26	Pago Parcial	
2014	4	0 20-10-2014		150,20	0,00	0,00	0,00			187,09	Pago Parcial	
				\$ 3.400,80					Total Actualizado:	\$ 9.633,91		



Impuesto: Inmobiliario / Multa Deb. Formales


Año	Per.	Rec.	Fecha Vto.	Presentación	Imp. a Pagar	Multa	Interes	Descuento	Pagado	Fecha Pago	Importe Act.	Estado	Observaciones
2008	1		0 28-11-2008		300,00	0,00	467,90	0,00			767,90	Impaga	Multa 438181
					\$ 300,00					Total Actualizado:	\$ 767,90		



Dr. ENRIQUE TOMAS CRESTO
Senador Provincial - F.J.V.
Dpto. Concordia - Entre Rios

SERGIO D. CORNEJO
Prosecretario
H. Cámara Diputados de E. Ríos


Datos del Inmueble - Volante DGC



24

DATOS IDENTIFICATORIOS

Departamento: 08 - La Paz Tipo Inmueble: 0 - Urbano
 Partida: 112487 Tipo de Planta: 0001 - Urbano no Edificado
 Dígito Verif: 3 Representación Territorial: 28 - Paraná Año Inscripción: 1920



TITULARES Y/O RESPONSABLES

Titular: -4585259- LEGUIZAMON ROBUSTIANA
 Dom. Fiscal: CHURRUARIN, JOSE LINO AVDA. 562 (3100) Parana - Entre Rios

OTROS DATOS PARCELARIOS

Departamento: 08 - La Paz Utilización Parcelaria:
 Distrito: 02 - Alcaraz Segundo
 Localidad: 21 - Puerto Algarrobo
 Sección: 0 Grupo: 9999 Propiedad del Estado:
 Manzana: 0012 Parcela: 3 Destino (Prop.Estado):
 Sub Parcela: Lámina - SubLám: Agua: Gasoducto: Nº Antecedente R.D.
 Centro Rural Pob: Cloaca: Electroducto:

DOMICILIOS

Tipo	Calle	Nro-Piso-Dpto	C.Postal	Localidad	RT
Parcelario	PUERTO ALGARROBO	0 PB	(3127)	Puerto Algarrobo	33
Total	CHURRUARIN, JOSE LINO AVDA.	562 PB	(3100)	Parana	28

AVALUOS


Periodo	C.Ajus	V.Básico	NºPlano	Sup. Terreno	Avaluo Terreno	Sup.Edificada	Avaluo Mejoras	Z.Ecol.	Z.SubRur	Planta
01-2014	0,57	20	999999	5000,0000 m²	\$57000,00	0,0000 m²	\$0,00			0001
01-2013	0,57	20	999999	5000,0000 m²	\$57000,00	0,0000 m²	\$0,00			0001
01-2012	0,57	1,36	999999	5000,0000 m²	\$3876,00	0,0000 m²	\$0,00			0001
01-2011	0,57	1,09	999999	5000,0000 m²	\$3106,50	0,0000 m²	\$0,00			0001
07-2010	0,57	,95	999999	5000,0000 m²	\$2707,50	0,0000 m²	\$0,00			0001
01-2009	0,57	,68	999999	5000,0000 m²	\$1938,00	0,0000 m²	\$0,00			0001
01-2004	0,57	,24	999999	5000,0000 m²	\$689,70	0,0000 m²	\$0,00			0001
05-2003	0,57	,24	999999	5000,0000 m²	\$689,70	0,0000 m²	\$0,00			0001
01-2000	0,57	,22	999999	5000,0000 m²	\$627,00	0,0000 m²	\$0,00			0001
01-1989	0,57	,22	999999	5000,0000 m²	\$627,00	0,0000 m²	\$0,00			0001

NOVEDADES


Fecha	Movimiento	Usuario	Nº Volante	Observaciones
17-03-2009	Modificacion x Papcus	PAPCUS_DEP	17-03-2009	PAPCUS_DEP
01-02-2006	Rectificaciones Varias	IM14730166	01-02-2006	01-02-2006

Dr. ENRIQUE TOMÁS CRESTO
 Senador Provincial - F.J.V.
 Dpto. Concordia - Entre Ríos

(Handwritten signature)



SERGIO D. CORNEJO
 Prosecretario
 H. Cámara Diputados de E. Ríos



27

Página 1 de 1
Fecha: 09-04-2014
Hora: 08:09

ATER
ADMINISTRADORA
TRIBUTARIA
DE ENTRE RIOS

Planilla de Liquidación N°673835 - Impuesto Inmobiliario

Liquidado al 09-04-2014 incluyendo desde el 2009-01 hasta el 2014-01



Identificación: Partida: 08 112487 3

Contribuyente: LEGUZAMON ROBUSTIANA


Tipo y N° Doc.: LC 4585259 CUIT:

Domicilio Postal: CHURRUARIN, JOSE LINO AVDA. 562 Piso PB Parana Entre Rio Repr. Territorial: 28 - Parana

Planta : 1 - Urbano no Edificado Superf. Terreno: 5000 m² Superf. Cubierta : m²


Fecha Baja :-

Dom. Parcelario: PUERTO ALGARROBO 0 Piso PB Puerto Algarrobo Entre Rios (3127)



Concepto	Año	Cuota	Fecha Venc.	Imp. Original	Imp. Vencim.	Descuento	Multa Omis.	Multa DF	Multa Defr.	Interés	Imp. Pagado	Imp. Actualiz.
Urbano	2009	1	12-05-2009	\$37,50	\$37,50	\$0,00	\$3,75	\$0,00	\$0,00	\$50,23	\$0,00	\$91,48
Urbano	2009	2	21-07-2009	\$37,50	\$37,50	\$0,00	\$3,75	\$0,00	\$0,00	\$48,30	\$0,00	\$89,55
Urbano	2009	3	22-09-2009	\$37,50	\$37,50	\$0,00	\$3,75	\$0,00	\$0,00	\$46,57	\$0,00	\$87,82
Urbano	2009	4	16-12-2009	\$37,50	\$37,50	\$0,00	\$3,75	\$0,00	\$0,00	\$44,23	\$0,00	\$85,48
Urbano	2010	1	23-02-2010	\$30,00	\$30,00	\$0,00	\$3,00	\$0,00	\$0,00	\$33,87	\$0,00	\$66,87
Urbano	2010	2	27-05-2010	\$30,00	\$30,00	\$0,00	\$3,00	\$0,00	\$0,00	\$31,82	\$0,00	\$64,82
Urbano	2010	3	24-08-2010	\$30,00	\$30,00	\$0,00	\$3,00	\$0,00	\$0,00	\$29,87	\$0,00	\$62,87
Urbano	2010	4	28-10-2010	\$30,00	\$30,00	\$0,00	\$3,00	\$0,00	\$0,00	\$28,44	\$0,00	\$61,44
Urbano	2010	5	21-12-2010	\$30,00	\$30,00	\$0,00	\$3,00	\$0,00	\$0,00	\$27,25	\$0,00	\$60,25
Urbano	2011	1	22-02-2011	\$30,00	\$30,00	\$0,00	\$3,00	\$0,00	\$0,00	\$25,86	\$0,00	\$58,86
Urbano	2011	2	24-05-2011	\$30,00	\$30,00	\$0,00	\$3,00	\$0,00	\$0,00	\$23,86	\$0,00	\$56,86
Urbano	2011	3	23-08-2011	\$30,00	\$30,00	\$0,00	\$3,00	\$0,00	\$0,00	\$21,86	\$0,00	\$54,86
Urbano	2011	4	25-10-2011	\$30,00	\$30,00	\$0,00	\$3,00	\$0,00	\$0,00	\$20,47	\$0,00	\$53,47
Urbano	2011	5	27-12-2011	\$30,00	\$30,00	\$0,00	\$3,00	\$0,00	\$0,00	\$19,09	\$0,00	\$52,09
Urbano	2012	1	06-03-2012	\$30,00	\$30,00	\$0,00	\$3,00	\$0,00	\$0,00	\$17,55	\$0,00	\$50,55
Urbano	2012	2	22-05-2012	\$30,00	\$30,00	\$0,00	\$3,00	\$0,00	\$0,00	\$15,85	\$0,00	\$48,85
Urbano	2012	3	21-08-2012	\$30,00	\$30,00	\$0,00	\$3,00	\$0,00	\$0,00	\$13,85	\$0,00	\$46,85
Urbano	2012	4	23-10-2012	\$30,00	\$30,00	\$0,00	\$3,00	\$0,00	\$0,00	\$12,46	\$0,00	\$45,46
Urbano	2012	5	26-12-2012	\$30,00	\$30,00	\$0,00	\$3,00	\$0,00	\$0,00	\$11,06	\$0,00	\$44,06
Urbano	2013	1	21-02-2013	\$90,00	\$90,00	\$0,00	\$18,00	\$0,00	\$0,00	\$32,08	\$0,00	\$140,08
Urbano	2013	2	21-05-2013	\$90,00	\$90,00	\$0,00	\$18,00	\$0,00	\$0,00	\$25,67	\$0,00	\$133,67
Urbano	2013	3	20-08-2013	\$90,00	\$90,00	\$0,00	\$18,00	\$0,00	\$0,00	\$19,12	\$0,00	\$127,12
Urbano	2013	4	22-10-2013	\$90,00	\$90,00	\$0,00	\$18,00	\$0,00	\$0,00	\$14,58	\$0,00	\$122,58
Urbano	2013	5	26-12-2013	\$90,00	\$90,00	\$0,00	\$18,00	\$0,00	\$0,00	\$9,90	\$0,00	\$117,90
Urbano	2014	1	13-02-2014	\$117,00	\$117,00	\$0,00	\$23,40	\$0,00	\$0,00	\$7,72	\$0,00	\$148,12
Ant. Per.: 25 Totales:				\$1167,00	\$1167,00	\$0,00	\$173,40	\$0,00	\$0,00	\$631,56	\$0,00	\$1.371,86

Dr. ENRIQUE TOMÁS CRESTO
Senador Provincial - F.J.V.
Dpto. Concordia - Entre Ríos



Liquidación realizada por: Garcia Anabella Paola
Departamento:

SERGIO D. CORNEJO
Prosecretario
H. Cámara Diputados de E. Ríos

Datos del Inmueble - Volante DGC



DATOS IDENTIFICATORIOS

Departamento: 08 - La Paz Tipo Inmueble: 0 - Urbano
Partida: 112488 Tipo de Planta: 0001 - Urbano no Edificado
Dígito Verif: 2 Representación Territorial: 28 - Paraná Año Inscripción: 1920
Matricula: 30318

TITULARES Y/O RESPONSABLES

Titular: -4585259- LEGUIZAMON ROBUSTIANA
Dom. Fiscal: CHURRUARIN, JOSE LINO AVDA. 562 (3100) Parana - Entre Rios

OTROS DATOS PARCELARIOS

Departamento: 08 - La Paz Utilización Parcelaria:
Distrito: 02 - Alcaraz Segundo
Localidad: 21 - Puerto Algarrobo
Sección: 0 Grupo: 9999 Propiedad del Estado:
Manzana: 00VI Parcela: 1 Destino (Prop. Estado):
Sub Parcela: Lámina - SubLám: Agua: Gasoducto: Nº Antecedente R.D.
Centro Rural Pob: Cloaca: Electroducto:

DOMICILIOS

Tipo	Calle	Nro-Piso-Dpto	C.Postal	Localidad	RT
Delatario	PUERTO ALGARROBO	0 PB	(3127)	Puerto Algarrobo	33
Postal	CHURRUARIN, JOSE LINO AVDA.	562	(3100)	Parana	28


AVALUOS

Período	C.Ajus	V.Básico	NºPlano	Sup. Terreno	Avaluo Terreno	Sup. Edificada	Avaluo Mejoras	Z.Ecol.	Z.SubRur	Planta
2014	0,60	20	0	1329,0000 m²	\$15948,00	0,0000 m²	\$0,00			0001
2013	0,60	20	0	1329,0000 m²	\$15948,00	0,0000 m²	\$0,00			0001
01-2012	0,60	1,36	0	1329,0000 m²	\$1084,46	0,0000 m²	\$0,00			0001
01-2011	0,60	1,09	0	1329,0000 m²	\$869,17	0,0000 m²	\$0,00			0001
07-2010	0,60	,95	0	1329,0000 m²	\$757,53	0,0000 m²	\$0,00			0001
01-2009	0,60	,68	0	1329,0000 m²	\$542,23	0,0000 m²	\$0,00			0001
01-2004	0,60	,24	0	1329,0000 m²	\$192,97	0,0000 m²	\$0,00			0001
05-2003	0,60	,24	0	1329,0000 m²	\$192,97	0,0000 m²	\$0,00			0001
01-2000	0,60	,22	0	1329,0000 m²	\$175,43	0,0000 m²	\$0,00			0001
01-1989	0,60	,22	0	1329,0000 m²	\$175,43	0,0000 m²	\$0,00			0001

NOVEDADES

Fecha	Movimiento	Usuario	Nº Volante	Observaciones
17-03-2009	Modificacion x Papcus	PAPCUS_DEP	17-03-2009	PAPCUS_DEP
01-02-2006	Rectificaciones Varias	IM14730166	01-02-2006	01-02-2006

Dr. ENRIQUE TOMÁS CRESTO
Senador Provincial - P.J.V.
Dpto. Concordia - Entre Ríos

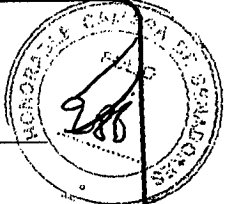



SERGIO D. CORNEJO
Prosecretario
H. Cámara Diputados de E. Ríos



28

Página 1 de
Fecha: 09-04-2014
Hora: 08:11



ATER
ADMINISTRADORA
TRIBUTARIA
DE ENTRE RIOS

Planilla de Liquidación N°673839 - Impuesto Inmobiliario

Liquidado al 09-04-2014 incluyendo desde el 2009-01 hasta el 2014-01

Identificación: Partida: 08 112488 2

Contribuyente: LEGUIZAMON ROBUSTIANA

Tipo y N° Doc.: LC 4585259 CUIT:

Domicilio Postal: CHURRUARIN, JOSE LINO AVDA. 562 Parana Entre Rios (3100) Repr. Territorial: 28 - Parana

Planta : 1 - Urbano no Edificado Superf. Terreno: 1329 m² Superf. Cubierta : m²


Fecha Baja :-

Dom. Parcelario: PUERTO ALGARROBO 0 Piso PB MZ.VI Puerto Algarrobo Entre Rios (3127)


Concepto	Año	Cuota	Fecha Venc.	Imp. Original	Imp. Vencim.	Descuento	Multa Omis.	Multa DF	Multa Depr.	Interés	Imp. Pagado	Imp. Actualiz.
Urbano	2009	1	12-05-2009	\$37,50	\$37,50	\$0,00	\$3,75	\$0,00	\$0,00	\$50,23	\$0,00	\$91,48
Urbano	2009	2	21-07-2009	\$37,50	\$37,50	\$0,00	\$3,75	\$0,00	\$0,00	\$48,30	\$0,00	\$89,55
Urbano	2009	3	22-09-2009	\$37,50	\$37,50	\$0,00	\$3,75	\$0,00	\$0,00	\$46,57	\$0,00	\$87,82
Urbano	2009	4	16-12-2009	\$37,50	\$37,50	\$0,00	\$3,75	\$0,00	\$0,00	\$44,23	\$0,00	\$85,48
Urbano	2010	1	23-02-2010	\$30,00	\$30,00	\$0,00	\$3,00	\$0,00	\$0,00	\$33,87	\$0,00	\$66,87
Urbano	2010	2	27-05-2010	\$30,00	\$30,00	\$0,00	\$3,00	\$0,00	\$0,00	\$31,82	\$0,00	\$64,82
Urbano	2010	3	24-08-2010	\$30,00	\$30,00	\$0,00	\$3,00	\$0,00	\$0,00	\$29,87	\$0,00	\$62,87
Urbano	2010	4	28-10-2010	\$30,00	\$30,00	\$0,00	\$3,00	\$0,00	\$0,00	\$28,44	\$0,00	\$61,44
Urbano	2010	5	21-12-2010	\$30,00	\$30,00	\$0,00	\$3,00	\$0,00	\$0,00	\$27,25	\$0,00	\$60,25
Urbano	2011	1	22-02-2011	\$30,00	\$30,00	\$0,00	\$3,00	\$0,00	\$0,00	\$25,86	\$0,00	\$58,86
Urbano	2011	2	24-05-2011	\$30,00	\$30,00	\$0,00	\$3,00	\$0,00	\$0,00	\$23,86	\$0,00	\$56,86
Urbano	2011	3	23-08-2011	\$30,00	\$30,00	\$0,00	\$3,00	\$0,00	\$0,00	\$21,86	\$0,00	\$54,86
Urbano	2011	4	25-10-2011	\$30,00	\$30,00	\$0,00	\$3,00	\$0,00	\$0,00	\$20,47	\$0,00	\$53,47
Urbano	2011	5	27-12-2011	\$30,00	\$30,00	\$0,00	\$3,00	\$0,00	\$0,00	\$19,09	\$0,00	\$52,09
Urbano	2012	1	06-03-2012	\$30,00	\$30,00	\$0,00	\$3,00	\$0,00	\$0,00	\$17,55	\$0,00	\$50,55
Urbano	2012	2	22-05-2012	\$30,00	\$30,00	\$0,00	\$3,00	\$0,00	\$0,00	\$15,85	\$0,00	\$48,85
Urbano	2012	3	21-08-2012	\$30,00	\$30,00	\$0,00	\$3,00	\$0,00	\$0,00	\$13,85	\$0,00	\$46,85
Urbano	2012	4	23-10-2012	\$30,00	\$30,00	\$0,00	\$3,00	\$0,00	\$0,00	\$12,46	\$0,00	\$45,46
Urbano	2012	5	26-12-2012	\$30,00	\$30,00	\$0,00	\$3,00	\$0,00	\$0,00	\$11,06	\$0,00	\$44,06
Urbano	2013	1	21-02-2013	\$90,00	\$90,00	\$0,00	\$18,00	\$0,00	\$0,00	\$32,08	\$0,00	\$140,08
Urbano	2013	2	21-05-2013	\$90,00	\$90,00	\$0,00	\$18,00	\$0,00	\$0,00	\$25,67	\$0,00	\$133,67
Urbano	2013	3	20-08-2013	\$90,00	\$90,00	\$0,00	\$18,00	\$0,00	\$0,00	\$19,12	\$0,00	\$127,12
Urbano	2013	4	22-10-2013	\$90,00	\$90,00	\$0,00	\$18,00	\$0,00	\$0,00	\$14,58	\$0,00	\$122,58
Urbano	2013	5	26-12-2013	\$90,00	\$90,00	\$0,00	\$18,00	\$0,00	\$0,00	\$9,90	\$0,00	\$117,90
Urbano	2014	1	12-02-2014	\$117,00	\$117,00	\$0,00	\$23,40	\$0,00	\$0,00	\$7,86	\$0,00	\$148,26
ant. Per.:	25	Totales:		\$1167,00	\$1.167,00	\$0,00	\$173,40	\$0,00	\$0,00	\$631,70	\$0,00	\$1.972,10

Dr. ENRIQUE TOMÁS CRESTO
Senador Provincial - F.J.V.
Dpto. Concordia - Entre Rios

Liquidación realizada por: Garcia Anabella Paola
Departamento:



SERGIO D. CORNEJO
Prosecretario
H. Cámara Diputados de E. Rios



DATOS IDENTIFICATORIOS

Departamento: 08 - La Paz Tipo Inmueble: 0 - Urbano
 Partida: 112490 Tipo de Planta: 0001 - Urbano no Edificado
 Dígito Verif: 7 Representación Territorial: 28 - Paraná Año Inscripción: 1920

TITULARES Y/O RESPONSABLES

Titular: -4585259- LEGUIZAMON ROBUSTIANA
 Dom. Fiscal: CHURRUARIN, JOSE LINO AVDA. 562 (3100) Parana - Entre Rios

OTROS DATOS PARCELARIOS

Departamento: 08 - La Paz Utilización Parcelaria:
 Distrito: 02 - Alcaraz Segundo
 Localidad: 21 - Puerto Algarrobo
 Sección: 0 Grupo: 9999 Propiedad del Estado:
 Manzana: 0014 Parcela: 1 Destino (Prop.Estado):
 Sub Parcela: Lámina - SubLám: Agua: Gasoducto:
 Centro Rural Pob: Cloaca: Electroducto: N° Antecedente R.D.

DOMICILIOS

Tipo	Calle	Nro.-Piso-Dpto	C.Postal	Localidad	RT
Tal	CHURRUARIN, JOSE LINO AVDA.	562	(3100)	Parana	28
Parcelario	PUERTO ALGARROBO	0 PB	(3127)	Puerto Algarrobo	33


AVALUOS

Periodo	C.Ajus	V.Básico	NºPlano	Sup. Terreno	Avaluo Terreno	Sup.Edificada	Avaluo Mejoras	Z.Ecol.	Z.SubRur	Planta
2014	0,57	20	999999	6250,000 m²	\$71250,00	0,0000 m²	\$0,00			0001
2013	0,57	20	999999	6250,000 m²	\$71250,00	0,0000 m²	\$0,00			0001
01-2012	0,57	1,25	999999	6250,000 m²	\$4453,13	0,0000 m²	\$0,00			0001
01-2011	0,57	1	999999	6250,000 m²	\$3562,50	0,0000 m²	\$0,00			0001
07-2010	0,57	,87	999999	6250,000 m²	\$3099,38	0,0000 m²	\$0,00			0001
01-2009	0,57	,62	999999	6250,000 m²	\$2208,75	0,0000 m²	\$0,00			0001
01-2004	0,57	,22	999999	6250,000 m²	\$783,75	0,0000 m²	\$0,00			0001
05-2003	0,57	,22	999999	6250,000 m²	\$783,75	0,0000 m²	\$0,00			0001
01-2000	0,57	,2	999999	6250,000 m²	\$712,50	0,0000 m²	\$0,00			0001
01-1989	0,57	,2	999999	6250,000 m²	\$712,50	0,0000 m²	\$0,00			0001

NOVEDADES

Fecha	Movimiento	Usuario	Nº Volante	Observaciones
17-03-2009	Modificacion x Papcus	PAPCUS_DEP	17-03-2009	PAPCUS_DEP
01-02-2006	Rectificaciones Varias	IM14730166	01-02-2006	01-02-2006

Dr. ENRIQUE TOMÁS CRESTO
 Senador Provincial - F.J.V.
 Dpto: Concordia - Entre Ríos



SERGIO D. CORNEJO
 Prosecretario
 H. Cámara Diputados de E. Ríos

Planilla de Liquidación N°673611 - Impuesto Inmobiliario

Liquidado al 08-04-2014 incluyendo desde el 2009-01 hasta el 2014-01

Identificación: Partida: 08 112490 7

Contribuyente: LEGUIZAMON ROBUSTIANA

Tipo y N° Doc.: LC 4585259 CUIT:

Domicilio Postal: CHURRUARIN, JOSE LINO AVDA. 562 Parana Entre Rios (3100) Repr. Territorial: 28 - Paraná

Planta : 1 - Urbano no Edificado Superf. Terreno: 6250 m² Superf. Cubierta : m²

Fecha Baja :-


Dom. Parcelario: PUERTO ALGARROBO 0 Piso PB M14 Puerto Algarrobo Entre Rios (3127)


Concepto	Año	Cuota	Fecha Venc.	Imp. Original	Imp. Vencim.	Descuento	Multa Omis.	Multa DF	Multa Defr.	Interés	Imp. Pagado	Imp. Actualiz.
Urbano	2009	1	19-05-2009	\$37,50	\$37,50	\$0,00	\$3,75	\$0,00	\$0,00	\$50,00	\$0,00	\$91,25
Urbano	2009	2	24-07-2009	\$37,50	\$37,50	\$0,00	\$3,75	\$0,00	\$0,00	\$48,18	\$0,00	\$89,43
Urbano	2009	3	24-09-2009	\$37,50	\$37,50	\$0,00	\$3,75	\$0,00	\$0,00	\$46,48	\$0,00	\$87,73
Urbano	2009	4	17-12-2009	\$37,50	\$37,50	\$0,00	\$3,75	\$0,00	\$0,00	\$44,17	\$0,00	\$85,42
Urbano	2010	1	25-02-2010	\$30,00	\$30,00	\$0,00	\$3,00	\$0,00	\$0,00	\$33,79	\$0,00	\$66,79
Urbano	2010	2	28-05-2010	\$30,00	\$30,00	\$0,00	\$3,00	\$0,00	\$0,00	\$31,77	\$0,00	\$64,77
Urbano	2010	3	28-08-2010	\$30,00	\$30,00	\$0,00	\$3,00	\$0,00	\$0,00	\$29,79	\$0,00	\$62,79
Urbano	2010	4	29-10-2010	\$30,00	\$30,00	\$0,00	\$3,00	\$0,00	\$0,00	\$28,38	\$0,00	\$61,38
Urbano	2010	5	23-12-2010	\$30,00	\$30,00	\$0,00	\$3,00	\$0,00	\$0,00	\$27,17	\$0,00	\$60,17
Urbano	2011	1	24-02-2011	\$30,00	\$30,00	\$0,00	\$3,00	\$0,00	\$0,00	\$25,78	\$0,00	\$58,78
Urbano	2011	2	27-05-2011	\$30,00	\$30,00	\$0,00	\$3,00	\$0,00	\$0,00	\$23,76	\$0,00	\$56,76
Urbano	2011	3	25-08-2011	\$30,00	\$30,00	\$0,00	\$3,00	\$0,00	\$0,00	\$21,78	\$0,00	\$54,78
Urbano	2011	4	27-10-2011	\$30,00	\$30,00	\$0,00	\$3,00	\$0,00	\$0,00	\$20,39	\$0,00	\$53,39
Urbano	2011	5	29-12-2011	\$30,00	\$30,00	\$0,00	\$3,00	\$0,00	\$0,00	\$19,01	\$0,00	\$52,01
Urbano	2012	1	08-03-2012	\$30,00	\$30,00	\$0,00	\$3,00	\$0,00	\$0,00	\$17,47	\$0,00	\$50,47
Urbano	2012	2	24-05-2012	\$30,00	\$30,00	\$0,00	\$3,00	\$0,00	\$0,00	\$15,77	\$0,00	\$48,77
Urbano	2012	3	23-08-2012	\$30,00	\$30,00	\$0,00	\$3,00	\$0,00	\$0,00	\$13,77	\$0,00	\$46,77
Urbano	2012	4	25-10-2012	\$30,00	\$30,00	\$0,00	\$3,00	\$0,00	\$0,00	\$12,39	\$0,00	\$45,39
Urbano	2012	5	27-12-2012	\$30,00	\$30,00	\$0,00	\$3,00	\$0,00	\$0,00	\$11,00	\$0,00	\$44,00
Urbano	2013	1	22-02-2013	\$90,00	\$90,00	\$0,00	\$18,00	\$0,00	\$0,00	\$31,90	\$0,00	\$139,90
Urbano	2013	2	23-05-2013	\$90,00	\$90,00	\$0,00	\$18,00	\$0,00	\$0,00	\$25,42	\$0,00	\$133,42
Urbano	2013	3	22-08-2013	\$90,00	\$90,00	\$0,00	\$18,00	\$0,00	\$0,00	\$18,86	\$0,00	\$126,86
Urbano	2013	4	24-10-2013	\$90,00	\$90,00	\$0,00	\$18,00	\$0,00	\$0,00	\$14,33	\$0,00	\$122,33
Urbano	2013	5	27-12-2013	\$90,00	\$90,00	\$0,00	\$18,00	\$0,00	\$0,00	\$9,72	\$0,00	\$117,72
Urbano	2014	1	19-02-2014	\$117,00	\$117,00	\$0,00	\$23,40	\$0,00	\$0,00	\$6,74	\$0,00	\$147,14
Cant. Per.:	25	Totales:		\$1167,00	\$1167,00	\$0,00	\$173,40	\$0,00	\$0,00	\$627,82	\$0,00	\$1968,22

Dr. ENRIQUE TOMÁS CRESTO
Senador Provincial - F.J.V.
Dpto. Concordia - Entre Ríos

Liquidación realizada por: García Anabella Paola
Departamento:

SERGIO D. CORNEJO
Prosecretario
H. Cámara Diputados de E. Ríos





Datos del Inmueble - Volante DGC

DATOS IDENTIFICATORIOS


Departamento: 08 - La Paz Tipo Inmueble: 0 - Urbano Partida Municipal: 0
Partida: 112492 Tipo de Planta: 0001 - Urbano no Edificado Matricula: 30318
Dígito Verif: 5 Representación Territorial: 28 - Paraná Año Inscripción: 1920

TITULARES Y/O RESPONSABLES

Titular: -4585259- LEGUIZAMON ROBUSTIANA
Dom. Fiscal: CHURRUARIN, JOSE LINO AVDA. 562 (3100) Parana - Entre Rios

OTROS DATOS PARCELARIOS

Departamento: 08 - La Paz Utilización Parcelaria:
Distrito: 02 - Alcaraz Segundo
Localidad: 21 - Puerto Algarrobo Grupo: 9999 Propiedad del Estado:
Sección: 0 Parcela: 1 Destino (Prop. Estado):
Manzana: 0015 Sub Parcela: Lámina - SubLám: Agua: Gasoducto:
Centro Rural Pob: Cloaca: Electroducto:



DOMICILIOS

Tipo	Calle	Nro-Piso-Dpto	C.Postal	Localidad	RT
Parcelario	PUERTO ALGARROBO	0 PB	(3127)	Puerto Algarrobo	33
Postal	CHURRUARIN, JOSE LINO AVDA.	562 PB	(3100)	Parana	28


AVALUOS

Periodo	C.Ajus	V.Básico	NºPlano	Sup. Terreno	Avaluo Terreno	Sup. Edificada	Avaluo Mejoras	Z.Ecol.	Z.SubRur	Planta
014	0,57	20	999999	7500,0000 m²	\$85500,00	0,0000 m²	\$0,00			0001
01-2013	0,57	20	999999	7500,0000 m²	\$85500,00	0,0000 m²	\$0,00			0001
01-2012	0,57	1,25	999999	7500,0000 m²	\$5343,75	0,0000 m²	\$0,00			0001
01-2011	0,57	1	999999	7500,0000 m²	\$4275,00	0,0000 m²	\$0,00			0001
07-2010	0,57	,87	999999	7500,0000 m²	\$3719,25	0,0000 m²	\$0,00			0001
01-2009	0,57	,62	999999	7500,0000 m²	\$2650,50	0,0000 m²	\$0,00			0001
01-2004	0,57	,22	999999	7500,0000 m²	\$940,50	0,0000 m²	\$0,00			0001
05-2003	0,57	,22	999999	7500,0000 m²	\$940,50	0,0000 m²	\$0,00			0001
01-2000	0,57	,2	999999	7500,0000 m²	\$855,00	0,0000 m²	\$0,00			0001
01-1989	0,57	,2	999999	7500,0000 m²	\$855,00	0,0000 m²	\$0,00			0001

NOVEDADES

Fecha	Movimiento	Usuario	Nº Volante	Observaciones
17-03-2009	Modificacion x Papcus	PAPCUS_DEP	17-03-2009	PAPCUS_DEP
01-02-2006	Rectificaciones Varias	IM14730166	01-02-2006	01-02-2006

Dr. ENRIQUE TOMAS CRESTO
Senador Provincial - F.J.V.
Dpto. Concordia - Entre Rios





SERGIO D. CORNEJO
Prosecretario
H. Cámara Diputados de E. Ríos



30

Página 1 de 1
Fecha: 08-04-2014
Hora: 08:19




Planilla de Liquidación N°673628 - Impuesto Inmobiliario

Liquidado al 08-04-2014 incluyendo desde el 2009-01 hasta el 2014-01

Identificación: Partida: 08 112492 5
Contribuyente: LEGUIZAMON-ROBUSTIANA
Tipo y N° Doc.: LC 4585259 CUIT:
Domicilio Postal: CHURRUARIN, JOSE LINO AVDA. 562 Piso PB Parana Entre Rio Repr. Territorial: 28 - Paraná
Planta : 1 - Urbano no Edificado Superf. Terreno: 7500 m² Superf. Cubierta : m²
Fecha Baja :-
Dom. Parcelario: PUERTO ALGARROBO 0 Piso PB Puerto Algarrobo Entre Rios (3127)

Concepto	Año	Cuota	Fecha Venc.	Imp. Original	Imp. Vencim.	Descuento	Multa Omis.	Multa DF	Multa Defr.	Interés	Imp. Pagado	Imp. Actualiz.
Urbano	2009	1	13-05-2009	\$37,50	\$37,50	\$0,00	\$3,75	\$0,00	\$0,00	\$50,16	\$0,00	\$91,41
Urbano	2009	2	22-07-2009	\$37,50	\$37,50	\$0,00	\$3,75	\$0,00	\$0,00	\$48,24	\$0,00	\$89,49
Urbano	2009	3	23-09-2009	\$37,50	\$37,50	\$0,00	\$3,75	\$0,00	\$0,00	\$46,50	\$0,00	\$87,75
Urbano	2009	4	17-12-2009	\$37,50	\$37,50	\$0,00	\$3,75	\$0,00	\$0,00	\$44,17	\$0,00	\$85,42
Urbano	2010	1	24-02-2010	\$30,00	\$30,00	\$0,00	\$3,00	\$0,00	\$0,00	\$33,81	\$0,00	\$66,81
Urbano	2010	2	27-05-2010	\$30,00	\$30,00	\$0,00	\$3,00	\$0,00	\$0,00	\$31,79	\$0,00	\$64,79
Urbano	2010	3	25-08-2010	\$30,00	\$30,00	\$0,00	\$3,00	\$0,00	\$0,00	\$29,81	\$0,00	\$62,81
Urbano	2010	4	28-10-2010	\$30,00	\$30,00	\$0,00	\$3,00	\$0,00	\$0,00	\$28,40	\$0,00	\$61,40
Urbano	2010	5	21-12-2010	\$30,00	\$30,00	\$0,00	\$3,00	\$0,00	\$0,00	\$27,21	\$0,00	\$60,21
Urbano	2011	1	23-02-2011	\$30,00	\$30,00	\$0,00	\$3,00	\$0,00	\$0,00	\$25,81	\$0,00	\$58,81
Urbano	2011	2	26-05-2011	\$30,00	\$30,00	\$0,00	\$3,00	\$0,00	\$0,00	\$23,78	\$0,00	\$56,78
Urbano	2011	3	24-08-2011	\$30,00	\$30,00	\$0,00	\$3,00	\$0,00	\$0,00	\$21,80	\$0,00	\$54,80
Urbano	2011	4	26-10-2011	\$30,00	\$30,00	\$0,00	\$3,00	\$0,00	\$0,00	\$20,42	\$0,00	\$53,42
Urbano	2011	5	28-12-2011	\$30,00	\$30,00	\$0,00	\$3,00	\$0,00	\$0,00	\$19,03	\$0,00	\$52,03
Urbano	2012	1	07-03-2012	\$32,61	\$32,61	\$0,00	\$3,26	\$0,00	\$0,00	\$19,01	\$0,00	\$54,88
Urbano	2012	2	23-05-2012	\$32,61	\$32,61	\$0,00	\$3,26	\$0,00	\$0,00	\$17,17	\$0,00	\$53,04
Urbano	2012	3	22-08-2012	\$32,61	\$32,61	\$0,00	\$3,26	\$0,00	\$0,00	\$14,99	\$0,00	\$50,86
Urbano	2012	4	24-10-2012	\$32,61	\$32,61	\$0,00	\$3,26	\$0,00	\$0,00	\$13,49	\$0,00	\$49,36
Urbano	2012	5	27-12-2012	\$32,61	\$32,61	\$0,00	\$3,26	\$0,00	\$0,00	\$11,96	\$0,00	\$47,83
Urbano	2013	1	21-02-2013	\$97,84	\$97,84	\$0,00	\$19,57	\$0,00	\$0,00	\$34,75	\$0,00	\$152,16
Urbano	2013	2	22-05-2013	\$97,84	\$97,84	\$0,00	\$19,57	\$0,00	\$0,00	\$27,71	\$0,00	\$145,12
Urbano	2013	3	21-08-2013	\$97,84	\$97,84	\$0,00	\$19,57	\$0,00	\$0,00	\$20,59	\$0,00	\$138,00
Urbano	2013	4	23-10-2013	\$97,84	\$97,84	\$0,00	\$19,57	\$0,00	\$0,00	\$15,65	\$0,00	\$133,06
Urbano	2013	5	27-12-2013	\$97,84	\$97,84	\$0,00	\$19,57	\$0,00	\$0,00	\$10,57	\$0,00	\$127,98
Urbano	2014	1	17-02-2014	\$127,19	\$127,19	\$0,00	\$25,44	\$0,00	\$0,00	\$7,63	\$0,00	\$160,26
Cant. Per.:	25	Totales:		\$1229,44	\$1229,44	\$0,00	\$184,59	\$0,00	\$0,00	\$644,45	\$0,00	\$2.058,48

Dr. ENRIQUE TOMÁS CRESTO
Senador Provincial - F.I.V.
Dpto. Concordia - Entre Ríos



SERGIO D. CORNEJO
Prosecretario
H. Cámara Diputados de E. Ríos

Liquidación realizada por: García Anabella Paola
Departamento:

Datos del Inmueble - Volante DGC




31

DATOS IDENTIFICATORIOS

Departamento: 08 - La Paz
 Partida: 112494
 Dígito Verif: 3
 Tipo Inmueble: 0 - Urbano
 Tipo de Planta: 0001 - Urbano no Edificado
 Representación Territorial: 28 - Paraná
 Matrícula: 30318
 Año Inscripción: 1920

TITULARES Y/O RESPONSABLES

Titular: -4585259- LEGUIZAMON ROBUSTIANA
 Dom. Fiscal: CHURRUARIN, JOSE LINO AVDA. 562 (3100) Parana - Entre Rios



OTROS DATOS PARCELARIOS

Departamento: 08 - La Paz
 Distrito: 02 - Alcaraz Segundo
 Localidad: 21 - Puerto Algarrobo
 Sección: 0
 Manzana: 0016
 Sub Parcela:
 Centro Rural Pob:
 Utilización Parcelaria:
 Grupo: 9999
 Parcela: 1
 Lámina - SubLám:
 Propiedad del Estado:
 Destino (Prop.Estado):
 Agua:
 Cloaca:
 Gasoducto:
 Electroducto:
 Nº Antecedente R.D.

DOMICILIOS

Tipo	Calle	Nro-Piso-Dpto	C.Postal	Localidad	RT
Parcelario	PUERTO ALGARROBO	0 PB	(3127)	Puerto Algarrobo	33
Postal	CHURRUARIN, JOSE LINO AVDA.	562	(3100)	Parana	28

AVALUOS


Periodo	C.Ajus	V.Básico	NºPlano	Sup. Terreno	Avaluo Terreno	Sup.Edificada	Avaluo Mejoras	Z.Ecol.	Z.SubRur	Planta
01-2014	0,54	20	999999	7500,0000 m²	\$81000,00	0,0000 m²	\$0,00			0001
01-2013	0,54	20	999999	7500,0000 m²	\$81000,00	0,0000 m²	\$0,00			0001
01-2012	0,54	1,36	999999	7500,0000 m²	\$5508,00	0,0000 m²	\$0,00			0001
01-2011	0,54	1,09	999999	7500,0000 m²	\$4414,50	0,0000 m²	\$0,00			0001
07-2010	0,54	,95	999999	7500,0000 m²	\$3847,50	0,0000 m²	\$0,00			0001
01-2009	0,54	,68	999999	7500,0000 m²	\$2754,00	0,0000 m²	\$0,00			0001
01-2004	0,54	,24	999999	7500,0000 m²	\$980,10	0,0000 m²	\$0,00			0001
05-2003	0,54	,24	999999	7500,0000 m²	\$980,10	0,0000 m²	\$0,00			0001
01-2000	0,54	,22	999999	7500,0000 m²	\$891,00	0,0000 m²	\$0,00			0001
01-1989	0,54	,22	999999	7500,0000 m²	\$891,00	0,0000 m²	\$0,00			0001

NOVEDADES


Fecha	Movimiento	Usuario	Nº Volante	Observaciones
17-03-2009	Modificacion x Papcus	PAPCUS_DEP	17-03-2009	PAPCUS_DEP
01-02-2006	Rectificaciones Varias	IM14730166	01-02-2006	01-02-2006

Dr. ENRIQUE TOMÁS CRESTO
 Senador Provincial - F.F.V.
 Dpto. Concordia - Entre Ríos


[Handwritten signature]



SERGIO D. CORNEJO
 Prosecretario
 H. Cámara Diputados de E. Ríos



Página 1 de 1
Fecha: 09-04-2014
Hora: 07:53



ATER
ADMINISTRADORA
TRIBUTARIA
DE ENTRE RIOS


Planilla de Liquidación N°673819 - Impuesto Inmobiliario

Liquidado al 09-04-2014 incluyendo desde el 2009-01 hasta el 2014-01

Identificación: Partida: 08 112494 3
Contribuyente: LEGUIZAMON ROBUSTIANA
Tipo y N° Doc.: LC 4585259 CUIT:
Domicilio Postal: CHURRUARIN, JOSE LINO AVDA. 562 Parana Entre Rios (3100) Repr. Territorial: 28 - Paraná
Planta : 1 - Urbano no Edificado Superf. Terreno: 7500 m² Superf. Cubierta : m²
Fecha Baja :-
Dom. Parcelario: PUERTO ALGARROBO 0 Piso PB Puerto Algarrobo Entre Rios (3127)

Concepto	Año	Cuota	Fecha Venc.	Imp. Original	Imp. Vencim.	Descuento	Multa Omis.	Multa DF	Multa Defr.	Interés	Imp. Pagado	Imp. Actualiz.
Urbano	2009	1	12-05-2009	\$37,50	\$37,50	\$0,00	\$3,75	\$0,00	\$0,00	\$50,23	\$0,00	\$91,48
Urbano	2009	2	21-07-2009	\$37,50	\$37,50	\$0,00	\$3,75	\$0,00	\$0,00	\$48,30	\$0,00	\$89,55
Urbano	2009	3	22-09-2009	\$37,50	\$37,50	\$0,00	\$3,75	\$0,00	\$0,00	\$46,57	\$0,00	\$87,82
Urbano	2009	4	16-12-2009	\$37,50	\$37,50	\$0,00	\$3,75	\$0,00	\$0,00	\$44,23	\$0,00	\$85,48
Urbano	2010	1	23-02-2010	\$30,00	\$30,00	\$0,00	\$3,00	\$0,00	\$0,00	\$33,87	\$0,00	\$66,87
Urbano	2010	2	27-05-2010	\$30,00	\$30,00	\$0,00	\$3,00	\$0,00	\$0,00	\$31,82	\$0,00	\$64,82
Urbano	2010	3	24-08-2010	\$30,00	\$30,00	\$0,00	\$3,00	\$0,00	\$0,00	\$29,87	\$0,00	\$62,87
Urbano	2010	4	28-10-2010	\$30,00	\$30,00	\$0,00	\$3,00	\$0,00	\$0,00	\$28,44	\$0,00	\$61,44
Urbano	2010	5	21-12-2010	\$30,00	\$30,00	\$0,00	\$3,00	\$0,00	\$0,00	\$27,25	\$0,00	\$60,25
Urbano	2011	1	22-02-2011	\$30,00	\$30,00	\$0,00	\$3,00	\$0,00	\$0,00	\$25,86	\$0,00	\$58,86
Urbano	2011	2	24-05-2011	\$30,00	\$30,00	\$0,00	\$3,00	\$0,00	\$0,00	\$23,86	\$0,00	\$56,86
Urbano	2011	3	23-08-2011	\$30,00	\$30,00	\$0,00	\$3,00	\$0,00	\$0,00	\$21,86	\$0,00	\$54,86
Urbano	2011	4	25-10-2011	\$30,00	\$30,00	\$0,00	\$3,00	\$0,00	\$0,00	\$20,47	\$0,00	\$53,47
Urbano	2011	5	27-12-2011	\$30,00	\$30,00	\$0,00	\$3,00	\$0,00	\$0,00	\$19,09	\$0,00	\$52,09
Urbano	2012	1	06-03-2012	\$33,86	\$33,86	\$0,00	\$3,39	\$0,00	\$0,00	\$19,80	\$0,00	\$57,05
Urbano	2012	2	22-05-2012	\$33,86	\$33,86	\$0,00	\$3,39	\$0,00	\$0,00	\$17,89	\$0,00	\$55,14
Urbano	2012	3	21-08-2012	\$33,86	\$33,86	\$0,00	\$3,39	\$0,00	\$0,00	\$15,63	\$0,00	\$52,88
Urbano	2012	4	23-10-2012	\$33,86	\$33,86	\$0,00	\$3,39	\$0,00	\$0,00	\$14,07	\$0,00	\$51,32
Urbano	2012	5	26-12-2012	\$33,86	\$33,86	\$0,00	\$3,39	\$0,00	\$0,00	\$12,48	\$0,00	\$49,73
Urbano	2013	1	21-02-2013	\$101,58	\$101,58	\$0,00	\$20,32	\$0,00	\$0,00	\$36,20	\$0,00	\$158,10
Urbano	2013	2	21-05-2013	\$101,58	\$101,58	\$0,00	\$20,32	\$0,00	\$0,00	\$28,97	\$0,00	\$150,87
Urbano	2013	3	20-08-2013	\$101,58	\$101,58	\$0,00	\$20,32	\$0,00	\$0,00	\$21,58	\$0,00	\$143,48
Urbano	2013	4	22-10-2013	\$101,58	\$101,58	\$0,00	\$20,32	\$0,00	\$0,00	\$16,46	\$0,00	\$138,36
Urbano	2013	5	26-12-2013	\$101,58	\$101,58	\$0,00	\$20,32	\$0,00	\$0,00	\$11,17	\$0,00	\$133,07
Urbano	2014	1	13-02-2014	\$132,05	\$132,05	\$0,00	\$26,41	\$0,00	\$0,00	\$8,72	\$0,00	\$167,18
Cant. Per.:	25	Totales:		\$1259,25	\$1.259,25	\$0,00	\$189,96	\$0,00	\$0,00	\$654,69	\$0,00	\$2.103,90

Dr. ENRIQUE TOMÁS CRESTO
Senador Provincial - E.R.V.
Dpto. Concordia - Entre Rios



SERGIO D. CORNEJO
Prosecretario
H. Cámara Diputados de E. Rios

Liquidación realizada por: García Anabella Paola
Departamento:

Datos del Inmueble - Volante DGC




Fecha: 11-11-2014
32

DATOS IDENTIFICATORIOS

Departamento: 08 - La Paz Tipo Inmueble: 0 - Urbano
 Partida: 112496 Tipo de Planta: 0001 - Urbano no Edificado
 Dígito Verif: 1 Representación Territorial: 28 - Paraná Año Inscripción: 1920


TITULARES Y/O RESPONSABLES

Titular: -4585259- LEGUIZAMON ROBUSTIANA
 Dom. Fiscal: CHURRUARIN, JOSE LIÑO AVDA. 562 (3100) Parana - Entre Rios



OTROS DATOS PARCELARIOS

Departamento: 08 - La Paz Utilización Parcelaria:
 Distrito: 02 - Alcaraz Segundo
 Localidad: 21 - Puerto Algarrobo
 Sección: 0 Grupo: 9999 Propiedad del Estado:
 Manzana: 0000 Parcela: 4 Destino (Prop. Estado):
 Sub Parcela: Lámina - SubLám: Agua: Gasoducto:
 Centro Rural Pob: Cloaca: Electroducto:



DOMICILIOS

Tipo	Calle	Nro-Piso-Dpto	C.Postal	Localidad	RT
celario	PUERTO ALGARROBO	0 PB	(3127)	Puerto Algarrobo	33
Postal	CHURRUARIN, JOSE LIÑO AVDA.	562	(3100)	Parana	28

AVALUOS


Periodo	C.Ajus	V.Básico	NºPlano	Sup. Terreno	Avaluo Terreno	Sup. Edificada	Avaluo Mejoras	Z.Ecol.	Z.SubRur	Planta
01-2014	0,53	20	999999	10000,0000 m²	\$106000,00	0,0000 m²	\$0,00			0001
01-2013	0,53	20	999999	10000,0000 m²	\$106000,00	0,0000 m²	\$0,00			0001
01-2012	0,53	1,25	999999	10000,0000 m²	\$6625,00	0,0000 m²	\$0,00			0001
01-2011	0,53	1	999999	10000,0000 m²	\$5300,00	0,0000 m²	\$0,00			0001
07-2010	0,53	,87	999999	10000,0000 m²	\$4611,00	0,0000 m²	\$0,00			0001
01-2009	0,53	,62	999999	10000,0000 m²	\$3286,00	0,0000 m²	\$0,00			0001
01-2004	0,53	,22	999999	10000,0000 m²	\$1166,00	0,0000 m²	\$0,00			0001
05-2003	0,53	,22	999999	10000,0000 m²	\$1166,00	0,0000 m²	\$0,00			0001
01-2000	0,53	,2	999999	10000,0000 m²	\$1060,00	0,0000 m²	\$0,00			0001
01-1989	0,53	,2	999999	10000,0000 m²	\$1060,00	0,0000 m²	\$0,00			0001

NOVEDADES


Fecha	Movimiento	Usuario	Nº Volante	Observaciones
17-03-2009	Modificacion x Papcus	PAPCUS_DEP	17-03-2009	PAPCUS_DEP
01-02-2006	Rectificaciones Varias	IM14730166	01-02-2006	01-02-2006

Dr. ENRIQUE TOMÁS CRISTO
 Senador Provincial - F.J.V.
 Dpto. Concordia - Entre Rios

[Handwritten signature]





SERGIO D. CORNEJO
 Prosecretario
 H. Cámara Diputados de E. Rios



*

32

Página 1 de 1
Fecha: 09-04-2014
Hora: 08:02



ATER
ADMINISTRADORA
TRIBUTARIA
DE ENTRE RÍOS

Planilla de Liquidación N°673831 - Impuesto Inmobiliario

Liquidado al 09-04-2014 incluyendo desde el 2009-01 hasta el 2014-01

Identificación: Partida: 08 112496 1

Contribuyente: LEGUZAMON ROBUSTIANA

Tipo y N° Doc.: LC 4585259 CUIT:

Domicilio Postal: CHURRUARIN, JOSE LINO AVDA. 562 Parana Entre Rios (3100) Repr. Territorial: 28 - Parana

Planta : 1 - Urbano no Edificado Superf. Terreno: 10000 m² Superf. Cubierta : m²


Fecha Baja :-

Dom. Parcelario: PUERTO ALGARROBO 0 Piso PB Puerto Algarrobo Entre Rios (3127)

Concepto	Año	Cuota	Fecha Venc.	Imp. Original	Imp. Vencim.	Descuento	Multa Omis.	Multa DF	Multa Defr.	Interés	Imp. Pagado	Imp. Actualiz.
Urbano	2009	1	11-05-2009	\$37,50	\$37,50	\$0,00	\$3,75	\$0,00	\$0,00	\$50,26	\$0,00	\$91,51
Urbano	2009	2	20-07-2009	\$37,50	\$37,50	\$0,00	\$3,75	\$0,00	\$0,00	\$48,33	\$0,00	\$89,58
Urbano	2009	3	21-09-2009	\$37,50	\$37,50	\$0,00	\$3,75	\$0,00	\$0,00	\$46,60	\$0,00	\$87,85
Urbano	2009	4	16-12-2009	\$37,50	\$37,50	\$0,00	\$3,75	\$0,00	\$0,00	\$44,23	\$0,00	\$85,48
Urbano	2010	1	22-02-2010	\$30,00	\$30,00	\$0,00	\$3,00	\$0,00	\$0,00	\$33,89	\$0,00	\$66,89
Urbano	2010	2	26-05-2010	\$30,00	\$30,00	\$0,00	\$3,00	\$0,00	\$0,00	\$31,85	\$0,00	\$64,85
Urbano	2010	3	23-08-2010	\$30,00	\$30,00	\$0,00	\$3,00	\$0,00	\$0,00	\$29,89	\$0,00	\$62,89
Urbano	2010	4	26-10-2010	\$30,00	\$30,00	\$0,00	\$3,00	\$0,00	\$0,00	\$28,48	\$0,00	\$61,48
Urbano	2010	5	20-12-2010	\$30,00	\$30,00	\$0,00	\$3,00	\$0,00	\$0,00	\$27,27	\$0,00	\$60,27
Urbano	2011	1	21-02-2011	\$32,28	\$32,28	\$0,00	\$3,23	\$0,00	\$0,00	\$27,85	\$0,00	\$63,36
Urbano	2011	2	23-05-2011	\$32,28	\$32,28	\$0,00	\$3,23	\$0,00	\$0,00	\$25,70	\$0,00	\$61,21
Urbano	2011	3	23-08-2011	\$32,28	\$32,28	\$0,00	\$3,23	\$0,00	\$0,00	\$23,52	\$0,00	\$59,03
Urbano	2011	4	25-10-2011	\$32,28	\$32,28	\$0,00	\$3,23	\$0,00	\$0,00	\$22,03	\$0,00	\$57,54
Urbano	2011	5	26-12-2011	\$32,28	\$32,28	\$0,00	\$3,23	\$0,00	\$0,00	\$20,56	\$0,00	\$56,07
Urbano	2012	1	06-03-2012	\$42,35	\$42,35	\$0,00	\$4,24	\$0,00	\$0,00	\$24,77	\$0,00	\$71,36
Urbano	2012	2	21-05-2012	\$42,35	\$42,35	\$0,00	\$4,24	\$0,00	\$0,00	\$22,41	\$0,00	\$69,00
Urbano	2012	3	21-08-2012	\$42,35	\$42,35	\$0,00	\$4,24	\$0,00	\$0,00	\$19,55	\$0,00	\$66,14
Urbano	2012	4	23-10-2012	\$42,35	\$42,35	\$0,00	\$4,24	\$0,00	\$0,00	\$17,60	\$0,00	\$64,19
Urbano	2012	5	26-12-2012	\$42,35	\$42,35	\$0,00	\$4,24	\$0,00	\$0,00	\$15,61	\$0,00	\$62,20
Urbano	2013	1	21-02-2013	\$127,05	\$127,05	\$0,00	\$25,41	\$0,00	\$0,00	\$45,28	\$0,00	\$197,74
Urbano	2013	2	20-05-2013	\$127,05	\$127,05	\$0,00	\$25,41	\$0,00	\$0,00	\$36,34	\$0,00	\$188,80
Urbano	2013	3	20-08-2013	\$127,05	\$127,05	\$0,00	\$25,41	\$0,00	\$0,00	\$26,99	\$0,00	\$179,45
Urbano	2013	4	22-10-2013	\$127,05	\$127,05	\$0,00	\$25,41	\$0,00	\$0,00	\$20,58	\$0,00	\$173,04
Urbano	2013	5	26-12-2013	\$127,05	\$127,05	\$0,00	\$25,41	\$0,00	\$0,00	\$13,98	\$0,00	\$166,44
Urbano	2014	1	11-02-2014	\$165,17	\$165,17	\$0,00	\$33,03	\$0,00	\$0,00	\$11,30	\$0,00	\$209,50
ant. Per.:	25	Totales:		\$1473,57	\$1.473,57	\$0,00	\$227,43	\$0,00	\$0,00	\$714,87	\$0,00	\$2.415,87


Dr. ENRIQUE TOMÁS CRESTO
Senador Provincial - F.J.V.
Dpto. Concordia - Entre Ríos

Liquidación realizada por: Garcia Anabella Paola
Departamento:



SERGIO D. CORNEJO
Prosecretario
H. Cámara Diputados de E. Ríos

Datos del Inmueble - Volante DGC



33

DATOS IDENTIFICATORIOS

Departamento: 08 - La Paz Tipo Inmueble: 0 - Urbano
 Partida: 109684 Tipo de Planta: 0001 - Urbano no Edificado
 Dígito Verif: 0 Representación Territorial: 19 - Hernandarias Año Inscripción: 1920

TITULARES Y/O RESPONSABLES

Titular: -4585259- LEGUIZAMON ROBUSTIANA
 Dom. Fiscal: CHURRUARIN, JOSE LINO AVDA. 562 (3100) Parana - Entre Rios

OTROS DATOS PARCELARIOS

Departamento: 08 - La Paz Utilización Parcelaria:
 Distrito: 02 - Alcaraz Segundo
 Localidad: 99 - Localidad NCP
 Sección: 0 Grupo: 9999 Propiedad del Estado:
 Manzana: 0021 Parcela: 1 Destino (Prop.Estado):
 Sub Parcela: Lámina - SubLám: Agua: Gasoducto: Nº Antecedente R.D.
 Centro Rural Pob: Cloaca: Electroducto:

DOMICILIOS

Tipo	Calle	Nro-Piso-Dpto	C.Postal	Localidad	RT
Parcelario	MORENO, MARIANO	0 PB	(3136)	Localidad NCP	21
Postal	PUBLICA	0 PB	(3127)	Hernandarias	19

AVALUOS


Periodo	C.Ajus	V.Básico	NºPlano	Sup. Terreno	Avaluo Terreno	Sup. Edificada	Avaluo Mejoras	Z. Ecol.	Z. SubRur	Planta
01-2013	0,53	20	18607	5000,0000 m ²	\$53000,00	0,0000 m ²	\$0,00			0001
01-2012	0,53	20	18607	5000,0000 m ²	\$53000,00	0,0000 m ²	\$0,00			0001
01-2011	0,53	1,25	18607	5000,0000 m ²	\$3312,50	0,0000 m ²	\$0,00			0001
07-2010	0,53	1	18607	5000,0000 m ²	\$2650,00	0,0000 m ²	\$0,00			0001
01-2009	0,53	,87	18607	5000,0000 m ²	\$2305,50	0,0000 m ²	\$0,00			0001
01-2004	0,53	,62	18607	5000,0000 m ²	\$1643,00	0,0000 m ²	\$0,00			0001
01-2004	0,53	,22	18607	5000,0000 m ²	\$583,00	0,0000 m ²	\$0,00			0001
05-2003	0,53	,22	18607	5000,0000 m ²	\$583,00	0,0000 m ²	\$0,00			0001
01-2000	0,53	,2	18607	5000,0000 m ²	\$530,00	0,0000 m ²	\$0,00			0001
01-1989	0,53	,2	18607	5000,0000 m ²	\$530,00	0,0000 m ²	\$0,00			0001

MOVIMIENTOS


Fecha	Movimiento	Usuario	Nº Volante	Observaciones
17-03-2009	Modificación x Papcus	PAPCUS_DEP	17-03-2009	PAPCUS_DEP
01-02-2006	Rectificaciones Varias	IM14730166	01-02-2006	01-02-2006

Dr. ENRIQUE TOMÁS CRESTO
 Senador Provincial - F.J.V.
 Dpto. Concordia - Entre Rios

[Handwritten signature]



SERGIO D. CORNEJO
 Prosecretario
 H. Cámara Diputados de E. Rios



33

Página 1 de 1
Fecha: 09-04-2014
Hora: 07:46




ATER
ADMINISTRADORA
TRIBUTARIA
DE ENTRE RÍOS

Planilla de Liquidación N°673809 - Impuesto Inmobiliario

Liquidado al 09-04-2014 incluyendo desde el 2009-01 hasta el 2014-01


Identificación: Partida: 08 109684 0
 Contribuyente: LEGUIZAMON ROBUSTIANA
 Tipo y N° Doc.: LC 4585259 CUIT:
 Domicilio Postal: PUBLICA 0 Piso PB Hermandarias Entre Ríos (3127) Repr. Territorial: 19 - Hermandarias
 Planta : 1 - Urbano no Edificado Superf. Terreno: 5000 m² Superf. Cubierta : m²
 Fecha Baja :-
 Dom. Parcelario: MORENO, MARIANO 0 Piso PB Entre Ríos (3136)



concepto	Año	Cuota	Fecha Venc.	Imp. Original	Imp. Vencim.	Descuento	Multa Omis.	Multa DF	Multa Defr.	Interés	Imp. Pagado	Imp. Actualiz.
Urbano	2009	1	11-05-2009	\$37,50	\$37,50	\$0,00	\$3,75	\$0,00	\$0,00	\$50,26	\$0,00	\$91,51
Urbano	2009	2	20-07-2009	\$37,50	\$37,50	\$0,00	\$3,75	\$0,00	\$0,00	\$48,33	\$0,00	\$89,58
Urbano	2009	3	21-09-2009	\$37,50	\$37,50	\$0,00	\$3,75	\$0,00	\$0,00	\$46,60	\$0,00	\$87,85
Urbano	2009	4	16-12-2009	\$37,50	\$37,50	\$0,00	\$3,75	\$0,00	\$0,00	\$44,23	\$0,00	\$85,48
Urbano	2010	1	22-02-2010	\$30,00	\$30,00	\$0,00	\$3,00	\$0,00	\$0,00	\$33,89	\$0,00	\$66,89
Urbano	2010	2	26-05-2010	\$30,00	\$30,00	\$0,00	\$3,00	\$0,00	\$0,00	\$31,85	\$0,00	\$64,85
Urbano	2010	3	23-08-2010	\$30,00	\$30,00	\$0,00	\$3,00	\$0,00	\$0,00	\$29,89	\$0,00	\$62,89
Urbano	2010	4	26-10-2010	\$30,00	\$30,00	\$0,00	\$3,00	\$0,00	\$0,00	\$28,48	\$0,00	\$61,48
Urbano	2010	5	20-12-2010	\$30,00	\$30,00	\$0,00	\$3,00	\$0,00	\$0,00	\$27,27	\$0,00	\$60,27
Urbano	2011	1	21-02-2011	\$30,00	\$30,00	\$0,00	\$3,00	\$0,00	\$0,00	\$25,88	\$0,00	\$58,88
Urbano	2011	2	23-05-2011	\$30,00	\$30,00	\$0,00	\$3,00	\$0,00	\$0,00	\$23,88	\$0,00	\$56,88
Urbano	2011	3	23-08-2011	\$30,00	\$30,00	\$0,00	\$3,00	\$0,00	\$0,00	\$21,86	\$0,00	\$54,86
Urbano	2011	4	25-10-2011	\$30,00	\$30,00	\$0,00	\$3,00	\$0,00	\$0,00	\$20,47	\$0,00	\$53,47
Urbano	2011	5	26-12-2011	\$30,00	\$30,00	\$0,00	\$3,00	\$0,00	\$0,00	\$19,11	\$0,00	\$52,11
Urbano	2012	1	06-03-2012	\$30,00	\$30,00	\$0,00	\$3,00	\$0,00	\$0,00	\$17,55	\$0,00	\$50,55
Urbano	2012	2	21-05-2012	\$30,00	\$30,00	\$0,00	\$3,00	\$0,00	\$0,00	\$15,87	\$0,00	\$48,87
Urbano	2012	3	21-08-2012	\$30,00	\$30,00	\$0,00	\$3,00	\$0,00	\$0,00	\$13,85	\$0,00	\$46,85
Urbano	2012	4	23-10-2012	\$30,00	\$30,00	\$0,00	\$3,00	\$0,00	\$0,00	\$12,46	\$0,00	\$45,46
Urbano	2012	5	26-12-2012	\$30,00	\$30,00	\$0,00	\$3,00	\$0,00	\$0,00	\$11,06	\$0,00	\$44,06
Urbano	2013	1	21-02-2013	\$90,00	\$90,00	\$0,00	\$18,00	\$0,00	\$0,00	\$32,08	\$0,00	\$140,08
Urbano	2013	2	20-05-2013	\$90,00	\$90,00	\$0,00	\$18,00	\$0,00	\$0,00	\$25,74	\$0,00	\$133,74
Urbano	2013	3	20-08-2013	\$90,00	\$90,00	\$0,00	\$18,00	\$0,00	\$0,00	\$19,12	\$0,00	\$127,12
Urbano	2013	4	22-10-2013	\$90,00	\$90,00	\$0,00	\$18,00	\$0,00	\$0,00	\$14,58	\$0,00	\$122,58
Urbano	2013	5	26-12-2013	\$90,00	\$90,00	\$0,00	\$18,00	\$0,00	\$0,00	\$9,90	\$0,00	\$117,90
Urbano	2014	1	10-02-2014	\$117,00	\$117,00	\$0,00	\$23,40	\$0,00	\$0,00	\$8,14	\$0,00	\$148,54
Cant. Per.:	25 Totales:			\$1167,00	\$1.167,00	\$0,00	\$173,40	\$0,00	\$0,00	\$632,35	\$0,00	\$1.972,75


Dr. ENRIQUE TOMÁS GRESTO
Senador Provincial - F.J.V.
Dpto. Concordia - Entre Ríos

Liquidación realizada por: Garcia Anabella Paola
Departamento:



SERGIO D. CORNEJO
Prosecretario
H. Cámara Diputados de E. Ríos

Datos del Inmueble - Volante DGC



DATOS IDENTIFICATORIOS


Departamento: 08 - La Paz Tipo Inmueble: 2 - Rural Partida Municipal: 1
 Partida: 31541 Tipo de Planta: 0006 - Rural no Edificado Matrícula: 30318
 Dígito Verif: 4 Representación Territorial: 28 - Paraná Año Inscripción: 1920

TITULARES Y/O RESPONSABLES

Titular: -4585259- LEGUIZAMON ROBUSTIANA
 Dom. Fiscal: CHURRUARIN, JOSE LINO AVDA. 562 (3100) Parana - Entre Rios

OTROS DATOS PARCELARIOS

Departamento: 08 - La Paz Utilización Parcelaria:
 Distrito: 02 - Alcaraz Segundo
 Localidad: 99 - Localidad NCP
 Sección: Grupo: A1 Propiedad del Estado:
 Manzana: Parcela: 18 Destino (Prop. Estado):
 Sub Parcela: Lámina - SubLám: 01 A1 Agua: Gasoducto:
 Centro Rural Pob: Cloaca: Electroducto:



DOMICILIOS


Tipo	Calle	Nro-Piso-Dpto	C.Postal	Localidad	RT
celario	ALCARAZ SEGUNDO	0	(3136)	Localidad NCP	21
Postal	CHURRUARIN, JOSE LINO AVDA.	562	(3100)	Parana	28

VALORES

Período	C.Ajus	V.Básico	NºPlano	Sup. Terreno	Avaluo Terreno	Sup. Edificada	Avaluo Mejoras	Z.Ecol.	Z.SubRur	Planta
01-04	0,50	12570,6	0	27,9326 Has.	\$175564,77	0,0000 m²	\$0,00	8		0006
01-2013	0,50	12348,16	0	27,9326 Has.	\$172458,11	0,0000 m²	\$0,00	8		0006
01-2012	0,50	11730,36	0	27,9326 Has.	\$163829,73	0,0000 m²	\$0,00	8		0006
07-2011	0,50	3155,88	0	27,9326 Has.	\$44075,97	0,0000 m²	\$0,00	8		0006
01-2011	0,50	2647,02	0	27,9326 Has.	\$36969,08	0,0000 m²	\$0,00	8		0006
03-2010	0,50	1825,52	0	27,9326 Has.	\$25495,76	0,0000 m²	\$0,00	8		0006
12-2009	0,50	1004,02	0	27,9326 Has.	\$14022,44	0,0000 m²	\$0,00	8		0006
08-2008	0,50	1008,61	0	27,9326 Has.	\$14086,55	0,0000 m²	\$0,00	8		0006
05-2005	0,50	1008,61	0	27,9326 Has.	\$14086,55	0,0000 m²	\$0,00	8		0006
10-2004	0,50	937,54	0	27,9326 Has.	\$13093,96	0,0000 m²	\$0,00	8		0006


NOVEDADES

Fecha	Movimiento	Usuario	Nº Volante	Observaciones
01-02-2006	Rectificaciones Varias	IM14730166	01-02-2006	01-02-2006



Dr. ENRIQUE TOMÁS CRESTO
 Senador Provincial - F.J.V.
 Dpto. Concordia - Entre Ríos

ES COPIA FIEL




SERGIO D. CORNEJO
 Prosecretario
 H. Cámara Diputados de E. Ríos

Tipo Impuesto: Inmobiliario: CONTRIBUYENTE DIRECTO
- NO INCLUYE VENCIMIENTOS CANCELADOS -

Estado de Deuda al 27-11-2014

Fecha de Impresión: 27-11-2014 09:17 hs.



R.T 28 - Paraná

Documento: LC 4585259

CUIT:



Contribuyente: Partida: 08 031541 4

Contribuyente: LEGUIZAMON ROBUSTIANA

Domicilio Postal: CHURRUARIN, JOSE LINO AVDA. 562 - Parana (3100)

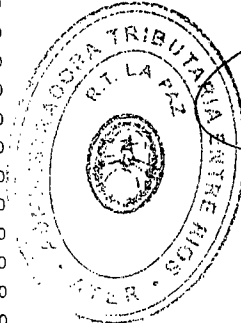


Planta : 6 - Rural no Edificado
Fecha Baja :

Superficie Terreno: 27.9326 Superficie Cubierta : 0.0000
Avaluo Terr: 175564.77 Avaluo Mej : 0.00

Dom. Parcelario: ALCARAZ SEGUNDO 0 Entre Rios (3136)

Impuesto: Inmobiliario / Rural


Año	Per.	Rec.	Fecha Vto.	Presentación	Imp. a Pagar	Multa	Interes	Descuento	Pagado	Fecha Pago	Importe Act.	Estado
1994	1	0	18-04-1994		17,36	0,87	99,86	0,00			118,09	Impaga
1994	2	0	21-06-1994		17,36	0,87	98,70	0,00			116,93	Impaga
1994	3	0	26-08-1994		17,36	0,87	97,49	0,00			115,72	Impaga
1994	4	0	04-11-1994		17,36	0,87	96,22	0,00			114,45	Impaga
1994	5	0	05-12-1994		17,36	0,87	95,65	0,00			113,88	Impaga
1995	1	0	24-03-1995		21,71	1,09	117,15	0,00			139,95	Impaga
1995	2	0	12-05-1995		21,71	1,09	116,03	0,00			138,83	Impaga
1995	3	0	18-08-1995		21,71	1,09	113,80	0,00			136,60	Impaga
1995	4	0	13-10-1995		21,71	1,09	112,52	0,00			135,32	Impaga
1996	1	0	12-04-1996		20,83	1,04	103,95	0,00			125,82	Impaga
1996	2	0	11-06-1996		20,83	1,04	102,64	0,00			124,51	Impaga
1996	3	0	09-08-1996		20,83	1,04	101,35	0,00			123,22	Impaga
1996	4	0	10-10-1996		20,83	1,04	99,99	0,00			121,86	Impaga
1997	1	0	18-04-1997		20,70	1,04	95,39	0,00			117,13	Impaga
1997	2	0	13-06-1997		20,70	1,04	94,58	0,00			116,32	Impaga
1997	3	0	08-08-1997		20,70	1,04	93,77	0,00			115,51	Impaga
1997	4	0	10-10-1997		20,70	1,04	92,85	0,00			114,59	Impaga
1998	1	0	15-05-1998		20,37	1,02	88,26	0,00			109,65	Impaga
1998	2	0	26-06-1998		20,37	1,02	87,66	0,00			109,05	Impaga
1998	3	0	07-08-1998		20,37	1,02	87,06	0,00			108,45	Impaga
1998	4	0	09-10-1998		20,37	1,02	86,17	0,00			107,56	Impaga
1999	1	0	08-06-1999		20,37	1,02	82,72	0,00			104,11	Impaga
1999	2	0	19-07-1999		20,37	1,02	82,13	0,00			103,52	Impaga
1999	3	0	13-09-1999		20,37	1,02	81,33	0,00			102,72	Impaga
1999	4	0	12-11-1999		20,37	1,02	80,48	0,00			101,87	Impaga
2000	1	0	12-05-2000		20,37	1,02	77,88	0,00			99,27	Impaga
2000	2	0	14-07-2000		20,37	1,02	76,98	0,00			98,37	Impaga
2000	3	0	17-10-2000		20,37	1,02	75,63	0,00			97,02	Impaga
2000	4	0	10-11-2000		20,37	1,02	75,29	0,00			96,68	Impaga
2001	1	0	14-05-2001		20,37	1,02	72,65	0,00			94,04	Impaga
2001	2	0	16-07-2001		20,37	1,02	71,75	0,00			93,14	Impaga
2001	3	0	14-09-2001		20,37	1,02	70,89	0,00			92,28	Impaga
2001	4	0	12-11-2001		20,37	1,02	70,05	0,00			91,44	Impaga
2002	1	0	14-05-2002		20,37	1,02	67,44	0,00			88,83	Impaga
2002	2	0	16-07-2002		20,37	1,02	66,54	0,00			87,93	Impaga
2002	3	0	15-10-2002		20,37	1,02	65,25	0,00			86,64	Impaga
2002	4	0	13-12-2002		20,37	1,02	64,41	0,00			85,80	Impaga
2003	1	0	09-06-2003		32,34	1,62	98,22	0,00			132,18	Impaga
2003	2	0	16-07-2003		32,34	1,62	97,39	0,00			131,35	Impaga
2003	3	0	15-10-2003		32,34	1,62	95,33	0,00			129,29	Impaga
2003	4	0	12-12-2003		32,34	1,62	94,01	0,00			127,97	Impaga
2004	1	0	14-05-2004		44,30	2,22	124,01	0,00			170,53	Impaga
2004	2	0	14-07-2004		44,30	2,22	122,12	0,00			168,64	Impaga
2004	3	0	14-10-2004		44,30	2,22	119,26	0,00			165,78	Impaga
2004	4	0	21-02-2005		38,28	1,91	99,55	0,00			139,74	Impaga
2005	1	0	05-08-2005		41,26	4,13	107,44	0,00			152,83	Impaga
2005	2	0	28-10-2005		41,26	4,13	104,90	0,00			150,29	Impaga
2005	3	0	05-12-2005		41,26	4,13	103,75	0,00			149,14	Impaga
2005	4	0	11-01-2006		25,45	2,55	63,31	0,00			91,31	Impaga
2006	1	0	20-04-2006		25,45	2,55	61,46	0,00			89,46	Impaga
2006	2	0	21-07-2006		25,45	2,55	59,74	0,00			87,74	Impaga



SERGIO D. CORNEJO
Prosecretario
H. Cámara Diputados de E. Ríos

Dr. ENRIQUE TOMÁS CR
Senador Provincial - F.J
Dpto. Concordia - Entre F

ES COPIA FIEL



Inscripción: Partida: 08 031541 4

R.T 28 - Paraná

Coyente.: LEGUIZAMON ROBUSTIANA

Documento: LC 4585259

CUIT:



Domicilio Postal: CHURRUARIN, JOSE LINO AVDA. 562 - Parana (3100)

Planta : 6 - Rural no Edificado

Superficie Terreno: 27.9326


Superficie Cubierta : 0.0000

Fecha Baja :

Avaluo Terr: 175564.77

Avaluo Mej: 0.00

Dom.Parcelario: ALCARAZ SEGUNDO 0 Entre Rios (3136)

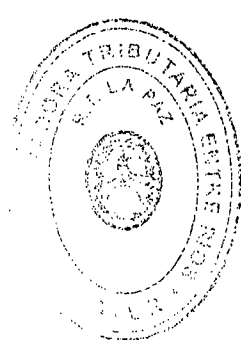


Año	Per.	Fecha Vto.	Presentación	Imp. a Pagar	Multa	Interes	Descuento	Pagado	Fecha Pago	Importe Act.	Estado	Observaciones
2006	3	0 22-09-2006		25,45	2,55	58,57	0,00			86,57	Impaga	
2006	4	0 20-11-2006		25,45	2,55	57,47	0,00			85,47	Impaga	
2007	1	0 29-05-2007		25,45	2,55	53,92	0,00			81,92	Impaga	
2007	2	0 25-07-2007		25,45	2,55	52,85	0,00			80,85	Impaga	
2007	3	0 26-09-2007		25,45	2,55	51,68	0,00			79,68	Impaga	
2007	4	0 28-11-2007		25,45	2,55	50,50	0,00			78,50	Impaga	
2008	1	0 07-05-2008		25,45	2,55	47,50	0,00			75,50	Impaga	
2008	2	0 25-06-2008		25,45	2,55	46,58	0,00			74,58	Impaga	
2008	3	0 29-10-2008		25,45	2,55	44,23	0,00			72,23	Impaga	
2008	4	0 23-12-2008		25,45	2,55	43,20	0,00			71,20	Impaga	
2009	1	0 20-05-2009		25,45	2,55	40,44	0,00			68,44	Impaga	
2009	2	0 29-07-2009		25,45	2,55	39,13	0,00			67,13	Impaga	
2009	3	0 29-10-2009		25,45	2,55	37,42	0,00			65,42	Impaga	
2010	1	0 05-05-2010		43,62	4,36	58,10	0,00			106,08	Impaga	
2010	2	0 29-07-2010		43,62	4,36	55,39	0,00			103,37	Impaga	
2010	3	0 28-10-2010		43,62	4,36	52,47	0,00			100,45	Impaga	
2010	4	0 21-12-2010		43,62	4,36	50,75	0,00			98,73	Impaga	
2011	1	0 27-04-2011		69,43	6,94	74,31	0,00			150,68	Impaga	
2011	2	0 20-07-2011		69,43	6,94	70,03	0,00			146,40	Impaga	
2011	3	0 26-10-2011		69,43	6,94	65,04	0,00			141,41	Impaga	
2011	4	0 28-12-2011		101,41	10,14	90,32	0,00			201,87	Impaga	
2012	1	0 25-04-2012		341,12	34,11	274,04	0,00			649,27	Impaga	
2012	2	0 11-07-2012		341,12	34,11	254,78	0,00			630,01	Impaga	
2012	3	0 10-10-2012		341,12	34,11	232,02	0,00			607,25	Impaga	
2012	4	0 13-12-2012		341,12	34,11	216,01	0,00			591,24	Impaga	
2013	1	0 24-04-2013		360,53	72,11	210,98	0,00			643,62	Impaga	
2013	2	0 11-07-2013		360,53	72,11	188,49	0,00			621,13	Impaga	
2013	3	0 09-10-2013		360,53	72,11	162,53	0,00			595,17	Impaga	
2013	4	0 13-12-2013		360,53	72,11	143,78	0,00			576,42	Impaga	
2014	1	0 07-05-2014		596,04	119,21	145,91	0,00			861,16	Impaga	
2014	2	0 18-07-2014		596,04	119,21	94,41	0,00			809,66	Impaga	
2014	3	0 17-10-2014		596,04	119,21	29,33	0,00			744,58	Impaga	
				\$ 6.657,58								
Total Actualizado:										\$ 15.299,34		

Impuesto: Inmobiliario / Multa Deb. Formales

No	Per.	Rec.	Fecha Vto.	Presentación	Imp. a Pagar	Multa	Interes	Descuento	Pagado	Fecha Pago	Importe Act.	Estado	Observaciones
2008	1	0	28-11-2008		300,00	0,00	467,90	0,00			767,90	Impaga	Multa 438579
					\$ 300,00								
Total Actualizado:										\$ 767,90			


ES COPIA FIEL



DR. ENRIQUE TOMÁS CRESTO
Senador Provincial - F.J.V.
Dpto. Concordia - Entre Rios



SERGIO D. CORNEJ
Prosecretario
H. Cámara Diputados de E. R.



35

DATOS IDENTIFICATORIOS

Departamento: 08 - La Paz
Partida: 118688
Dígito Verif: 1
Tipo Inmueble: 2 - Rural
Tipo de Planta: 0001 - Urbano no Edificado
Representación Territorial: 28 - Paraná
Partida Municipal:
Matricula: t3f318
Año Inscripción: 1920

TITULARES Y/O RESPONSABLES

Titular: 27-00891255-1 LEGUIZAMON ROBUSTIANA
Dom. Fiscal: CHURRUARIN, JOSE LINO AVDA. 562 (3100) Parana - Entre Rios

OTROS DATOS PARCELARIOS

Departamento: 08 - La Paz
Distrito: 02 - Alcaraz Segundo
Localidad: 21 - Puerto Algarrobo
Sección: 0
Manzana: 0000
Sub Parcela: 0
Centro Rural Pob:
Utilización Parcelaria:
Grupo: 0000
Parcela: 2
Lámina - SubLám:
Propiedad del Estado:
Destino (Prop.Estado):
Agua:
Cloaca:
Gasoducto:
Electroducto:
Nº Antecedente R.D.

DOMICILIOS

Tipo	Calle	Nro-Piso-Dpto	C.Postal	Localidad	RT
Instal	CHURRUARIN, JOSE LINO AVDA.	562	(3100)	Parana	28
Parcelario	PUERTO ALGARROBO	0	(3127)	Puerto Algarrobo	33

AVALUOS


Período	C.Ajus	V.Básico	NºPlano	Sup. Terreno	Avaluo Terreno	Sup. Edificada	Avaluo Mejoras	Z.Ecol.	Z.SubRur	Planta
014	0,58	20	24460	1164,4000 m ²	\$13507,04	0,0000 m ²	\$0,00			0001
12-1996	0,58	20	24460	1164,4000 m ²	\$13507,04	0,0000 m ²	\$0,00			0001

NOVEDADES


Fecha	Movimiento	Usuario	Nº Volante	Observaciones
29-05-2013	Alta de Partida	CA12134597		DESGLOSE REGISTRADO EL 23/12/1996 QUE NO FUERA GRABADO

(Handwritten signature)
Dr. ENRIQUE TOMÁS CRESTO
Senador Provincial - F.J.V.
Dpto. Concordia - Entre Ríos

ES FIDEL



SERGIO D. CORNEJO
Prosecretario
H. Cámara Diputados de E. Ríos



26

DATOS IDENTIFICATORIOS


Departamento: 08 - La Paz
 Partida: 119060
 Dígito Verif: 1

Tipo Inmueble: 0 - Urbano
 Tipo de Planta: 0001 - Urbano no Edificado
 Representación Territorial: 28 - Paraná

Partida Municipal:
 Matricula: 30318
 Año Inscripción: 1920

TITULARES Y/O RESPONSABLES

Titular: -- LEGUIZAMON ROBUSTIANA F.DE ROSSI
 Dom. Fiscal:



OTROS DATOS PARCELARIOS

Departamento: 08 - La Paz
 Distrito: 02 - Alcaraz Segundo
 Localidad: 21 - Puerto Algarrobo
 Sección:
 Manzana: 000F
 Sub Parcela:
 Centro Rural Pob:

Utilización Parcelaria:
 Grupo: 9999
 Parcela: 1
 Lámina - SubLám:

Propiedad del Estado:
 Destino (Prop.Estado):
 Agua:
 Cloaca:

Gasoducto:
 Electroducto:

Nº Antecedente R.D. 363

DOMICILIOS

Tipo	Calle	Nro.-Piso-Dpto	C.Postal	Localidad	RT
Residencial	PUERTO ALGARROBO	0	(3127)	Puerto Algarrobo	33
Postal	CHURRUARIN, JOSE LINO AVDA.	562	(3100)	Parana	28

AVANZOS


Periodo	C.Ajus	V.Básico	NºPlano	Sup. Terreno	Avaluo Terreno	Sup.Edificada	Avaluo Mejoras	Z.Ecol.	Z.SubRur	Planta
14	0,60	20		143,0000 m²	\$1716,00	0,0000 m²	\$0,00			0001
01-2013	0,60	20		143,0000 m²	\$1716,00	0,0000 m²	\$0,00			0001
01-2012	0,60	1,36		143,0000 m²	\$116,69	0,0000 m²	\$0,00			0001
01-2011	0,60	1,09		143,0000 m²	\$93,52	0,0000 m²	\$0,00			0001
07-2010	0,60	,95		143,0000 m²	\$81,51	0,0000 m²	\$0,00			0001
01-2009	0,60	,68		143,0000 m²	\$58,34	0,0000 m²	\$0,00			0001
07-2007	0,60	,24		143,0000 m²	\$20,77	0,0000 m²	\$0,00			0001
10-2006	0,60	,22	999999	143,0000 m²	\$20,77	0,0000 m²	\$0,00			0001
01-2004	0,60	,24	999999	143,0000 m²	\$20,77	0,0000 m²	\$0,00			0001
05-2003	0,60	,24	999999	143,0000 m²	\$20,77	0,0000 m²	\$0,00			0001

NOVEDADES


Fecha	Movimiento	Usuario	Nº Volante	Observaciones
17-03-2009	Modificacion x Papcus	PAPCUS_DEP	17-03-2009	PAPCUS_DEP
01-02-2006	Rectificaciones Varias	IM14730166	01-02-2006	01-02-2006

ES COPIA FIEL

Dr. ENRIQUE TOMÁS GRETO
 Senador Provincial - F.J.V.
 Dpto. Concordia - Entre Rios




SERGIO D. CORNEJO
 Prosecretario
 H. Cámara Diputados de E. Rios



36

Página 1 de 1
Fecha: 08-04-2014
Hora: 08:07



ATER
ADMINISTRADORA
TRIBUTARIA
DE ENTRE RIOS

Planilla de Liquidación N°673610 - Impuesto Inmobiliario

Liquidado al 08-04-2014 incluyendo desde el 2009-01 hasta el 2014-01


Identificación: Partida: 08 119060 1
 Contribuyente: LEGUIZAMON ROBUSTIANA F.DE ROSSI
 Tipo y N° Doc.: CUIT:
 Domicilio Postal: CHURRUARIN, JOSE LINO AVDA. 562 Parana Entre Rios (3100) Repr. Territorial: 28 - Paraná
 Planta : 1 - Urbano no Edificado Superf. Terreno: 143 m² Superf. Cubierta : m²
 Fecha Baja :-
 Dom. Parcelario: PUERTO ALGARROBO 0 MZ.F Puerto Algarrobo Entre Rios (3127)

Concepto	Año Cuota	Fecha Venc.	Imp. Original	Imp. Vencim.	Descuento	Multa Omis.	Multa DF	Multa Defr.	Interés	Imp. Pagado	Imp. Actualiz.
Urbano	2009 1	11-05-2009	\$37,50	\$37,50	\$0,00	\$3,75	\$0,00	\$0,00	\$50,22	\$0,00	\$91,47
Urbano	2009 2	20-07-2009	\$37,50	\$37,50	\$0,00	\$3,75	\$0,00	\$0,00	\$48,29	\$0,00	\$89,54
Urbano	2009 3	21-09-2009	\$37,50	\$37,50	\$0,00	\$3,75	\$0,00	\$0,00	\$46,56	\$0,00	\$87,81
Urbano	2009 4	16-12-2009	\$37,50	\$37,50	\$0,00	\$3,75	\$0,00	\$0,00	\$44,19	\$0,00	\$85,44
Urbano	2010 1	22-02-2010	\$30,00	\$30,00	\$0,00	\$3,00	\$0,00	\$0,00	\$33,86	\$0,00	\$66,86
Urbano	2010 2	26-05-2010	\$30,00	\$30,00	\$0,00	\$3,00	\$0,00	\$0,00	\$31,81	\$0,00	\$64,81
Urbano	2010 3	23-08-2010	\$30,00	\$30,00	\$0,00	\$3,00	\$0,00	\$0,00	\$29,85	\$0,00	\$62,85
Urbano	2010 4	26-10-2010	\$30,00	\$30,00	\$0,00	\$3,00	\$0,00	\$0,00	\$28,45	\$0,00	\$61,45
Urbano	2010 5	20-12-2010	\$30,00	\$30,00	\$0,00	\$3,00	\$0,00	\$0,00	\$27,24	\$0,00	\$60,24
Urbano	2011 1	21-02-2011	\$30,00	\$30,00	\$0,00	\$3,00	\$0,00	\$0,00	\$25,85	\$0,00	\$58,85
Urbano	2011 2	23-05-2011	\$30,00	\$30,00	\$0,00	\$3,00	\$0,00	\$0,00	\$23,85	\$0,00	\$56,85
Urbano	2011 3	23-08-2011	\$30,00	\$30,00	\$0,00	\$3,00	\$0,00	\$0,00	\$21,82	\$0,00	\$54,82
Urbano	2011 4	25-10-2011	\$30,00	\$30,00	\$0,00	\$3,00	\$0,00	\$0,00	\$20,44	\$0,00	\$53,44
Urbano	2011 5	26-12-2011	\$30,00	\$30,00	\$0,00	\$3,00	\$0,00	\$0,00	\$19,07	\$0,00	\$52,07
Urbano	2012 1	06-03-2012	\$30,00	\$30,00	\$0,00	\$3,00	\$0,00	\$0,00	\$17,51	\$0,00	\$50,51
Urbano	2012 2	21-05-2012	\$30,00	\$30,00	\$0,00	\$3,00	\$0,00	\$0,00	\$15,84	\$0,00	\$48,84
Urbano	2012 3	21-08-2012	\$30,00	\$30,00	\$0,00	\$3,00	\$0,00	\$0,00	\$13,82	\$0,00	\$46,82
Urbano	2012 4	23-10-2012	\$30,00	\$30,00	\$0,00	\$3,00	\$0,00	\$0,00	\$12,43	\$0,00	\$45,43
Urbano	2012 5	26-12-2012	\$30,00	\$30,00	\$0,00	\$3,00	\$0,00	\$0,00	\$11,02	\$0,00	\$44,02
Urbano	2013 1	21-02-2013	\$30,00	\$30,00	\$0,00	\$6,00	\$0,00	\$0,00	\$10,66	\$0,00	\$46,66
Urbano	2013 2	20-05-2013	\$30,00	\$30,00	\$0,00	\$6,00	\$0,00	\$0,00	\$8,54	\$0,00	\$44,54
Urbano	2013 3	20-08-2013	\$30,00	\$30,00	\$0,00	\$6,00	\$0,00	\$0,00	\$6,34	\$0,00	\$42,34
Urbano	2013 4	22-10-2013	\$30,00	\$30,00	\$0,00	\$6,00	\$0,00	\$0,00	\$4,82	\$0,00	\$40,82
Urbano	2013 5	26-12-2013	\$30,00	\$30,00	\$0,00	\$6,00	\$0,00	\$0,00	\$3,26	\$0,00	\$39,26
Urbano	2014 1	11-02-2014	\$39,00	\$39,00	\$0,00	\$7,80	\$0,00	\$0,00	\$2,62	\$0,00	\$49,42
Cant. Per.:	25 Totales:		\$789,00	\$789,00	\$0,00	\$97,80	\$0,00	\$0,00	\$558,36	\$0,00	\$1.443,16

ES COMPAÑIA FIEL


[Signature]

DR. ENRIQUE TOMÁS CRESTO
Senador Provincial - F.J.V.
Dpto. Concordia - Entre Rios



SERGIO D. CORNEJO
Prosecretario
H. Cámara Diputados de E. Rios

Liquidación realizada por: Garcia Anabella Paola
Departamento:



34

DATOS IDENTIFICATORIOS

Departamento: 08 - La Paz
 Partida: 112458
 Dígito Verif: 1

Tipo Inmueble: 0 - Urbano
 Tipo de Planta: 0001 - Urbano no Edificado
 Representación Territorial: 28 - Paraná

Partida Municipal: 0
 Matricula: 30318
 Año Inscripción: 1931

TITULARES Y/O RESPONSABLES

Titular: -4585259- LEGUIZAMON ROBUSTIANA
 Dom. Fiscal: CHURRUARIN, JOSE LINO AVDA. 562 (3100) Parana - Entre Rios

OTROS DATOS PARCELARIOS

Departamento: 08 - La Paz
 Distrito: 02 - Alcaraz Segundo
 Localidad: 21 - Puerto Algarrobo
 Sección: 0
 Manzana: III
 Sub Parcela: 0
 Centro Rural Pob:


Utilización Parcelaria:
 Propietario Titular

Grupo: 0
 Parcela: 2
 Lámina - SubLám:

Propiedad del Estado:
 Destino (Prop.Estado):
 Agua:
 Cloaca:

Gasoducto:
 Electroducto:

Nº Antecedente R.D.



DOMICILIOS

Tipo	Calle	Nro-Piso-Dpto	C.Postal	Localidad	RT
al	SAROBE, JOSE MARIA	845	(3100)	Parana	28
Parcelario	PUERTO ALGARROBO	0 PB	(3127)	Puerto Algarrobo	68

AVALUOS

Periodo	C.Ajus	V.Básico	NºPlano	Sup. Terreno	Avaluo Terreno	Sup. Edificada	Avaluo Mejoras	Z.Ecol.	Z.SubRur	Planta
J14	0,60	20	30987	1936,0100 m²	\$23232,12	0,0000 m²	\$0,00			0001
01-2013	0,60	20	30987	1936,0100 m²	\$23232,12	0,0000 m²	\$0,00			0001
01-2012	0,60	1,25	30987	1936,0100 m²	\$1452,01	0,0000 m²	\$0,00			0001
05-2011	0,60	1	30987	1936,0100 m²	\$1161,61	0,0000 m²	\$0,00			0001
01-2011	0,60	1	999999	2000,0000 m²	\$1200,00	0,0000 m²	\$0,00			0001
07-2010	0,60	,87	999999	2000,0000 m²	\$1044,00	0,0000 m²	\$0,00			0001
01-2009	0,60	,62	999999	2000,0000 m²	\$744,00	0,0000 m²	\$0,00			0001
01-2004	0,60	,22	999999	2000,0000 m²	\$264,00	0,0000 m²	\$0,00			0001
05-2003	0,60	,22	999999	2000,0000 m²	\$264,00	0,0000 m²	\$0,00			0001
01-2000	0,60	,2	999999	2000,0000 m²	\$240,00	0,0000 m²	\$0,00			0001


NOVEDADES

Fecha	Movimiento	Usuario	Nº Volante	Observaciones
27-05-2013	Modificación de Partida	CS10229577		RECTIF.DE DOMICILIO POSTAL
19-05-2011	Modificación de Partida	CR11807586	50	
17-03-2009	Modificación x Papcus	PAPCUS_DEP	17-03-2009	PAPCUS_DEP
01-02-2006	Rectificaciones Varias	IM14730166	01-02-2006	01-02-2006


ES COPIA FIEL



Dr. ENRIQUE TOMÁS CRESTO
 Senador Provincial - F.J.V.
 Dpto. Concordia - Entre Rios

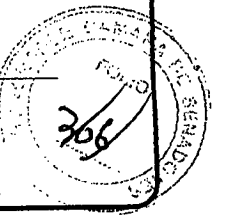



SERGIO D. CORNEJO
 Prosecretario
 H. Cámara Diputados de E. Rios



Planilla de Liquidación N°673827 - Impuesto Inmobiliario

Liquidado al 09-04-2014 incluyendo desde el 2009-01 hasta el 2014-01




Identificación: Partida: 08 112458 1
Contribuyente: LEGUIZAMON ROBUSTIANA
Tipo y N° Doc.: LC 4585259 CUIT:
Domicilio Postal: SAROBE, JOSE MARIA 845 Parana Entre Rios (3100) Repr. Territorial: 28 - Paraná
Planta : 1 - Urbano no Edificado Superf. Terreno: 1936.0100 m² Superf. Cubierta : m²
Fecha Baja :-
Dom. Parcelario: PUERTO ALGARROBO 0 Piso PB M III Puerto Algarrobo Entre Rios (3127)

Concepto	Año	Cuota	Fecha Venc.	Imp. Original	Imp. Vencim.	Descuento	Multa Omis.	Multa DF	Multa Defr.	Interés	Imp. Pagado	Imp. Actualiz.
Urbano	2009	1	11-05-2009	\$37,50	\$37,50	\$0,00	\$3,75	\$0,00	\$0,00	\$50,26	\$0,00	\$91,51
Urbano	2009	2	20-07-2009	\$37,50	\$37,50	\$0,00	\$3,75	\$0,00	\$0,00	\$48,33	\$0,00	\$89,58
Urbano	2009	3	21-09-2009	\$37,50	\$37,50	\$0,00	\$3,75	\$0,00	\$0,00	\$46,60	\$0,00	\$87,85
Urbano	2009	4	16-12-2009	\$37,50	\$37,50	\$0,00	\$3,75	\$0,00	\$0,00	\$44,23	\$0,00	\$85,48
Urbano	2010	1	22-02-2010	\$30,00	\$30,00	\$0,00	\$3,00	\$0,00	\$0,00	\$33,89	\$0,00	\$66,89
Urbano	2010	2	26-05-2010	\$30,00	\$30,00	\$0,00	\$3,00	\$0,00	\$0,00	\$31,85	\$0,00	\$64,85
Urbano	2010	3	23-08-2010	\$30,00	\$30,00	\$0,00	\$3,00	\$0,00	\$0,00	\$29,89	\$0,00	\$62,89
Urbano	2010	4	26-10-2010	\$30,00	\$30,00	\$0,00	\$3,00	\$0,00	\$0,00	\$28,48	\$0,00	\$61,48
Urbano	2010	5	20-12-2010	\$30,00	\$30,00	\$0,00	\$3,00	\$0,00	\$0,00	\$27,27	\$0,00	\$60,27
Urbano	2011	1	21-02-2011	\$30,00	\$30,00	\$0,00	\$3,00	\$0,00	\$0,00	\$25,88	\$0,00	\$58,88
Urbano	2011	2	23-05-2011	\$30,00	\$30,00	\$0,00	\$3,00	\$0,00	\$0,00	\$23,88	\$0,00	\$56,88
Urbano	2011	3	23-08-2011	\$30,00	\$30,00	\$0,00	\$3,00	\$0,00	\$0,00	\$21,86	\$0,00	\$54,86
Urbano	2011	4	25-10-2011	\$30,00	\$30,00	\$0,00	\$3,00	\$0,00	\$0,00	\$20,47	\$0,00	\$53,47
Urbano	2011	5	26-12-2011	\$30,00	\$30,00	\$0,00	\$3,00	\$0,00	\$0,00	\$19,11	\$0,00	\$52,11
Urbano	2012	1	06-03-2012	\$30,00	\$30,00	\$0,00	\$3,00	\$0,00	\$0,00	\$17,55	\$0,00	\$50,55
Urbano	2012	2	21-05-2012	\$30,00	\$30,00	\$0,00	\$3,00	\$0,00	\$0,00	\$15,87	\$0,00	\$48,87
Urbano	2012	3	21-08-2012	\$30,00	\$30,00	\$0,00	\$3,00	\$0,00	\$0,00	\$13,85	\$0,00	\$46,85
Urbano	2012	4	23-10-2012	\$30,00	\$30,00	\$0,00	\$3,00	\$0,00	\$0,00	\$12,46	\$0,00	\$45,46
Urbano	2012	5	26-12-2012	\$30,00	\$30,00	\$0,00	\$3,00	\$0,00	\$0,00	\$11,06	\$0,00	\$44,06
Urbano	2013	1	21-02-2013	\$90,00	\$90,00	\$0,00	\$18,00	\$0,00	\$0,00	\$32,08	\$0,00	\$140,08
Urbano	2013	2	20-05-2013	\$90,00	\$90,00	\$0,00	\$18,00	\$0,00	\$0,00	\$25,74	\$0,00	\$133,74
Urbano	2013	3	20-08-2013	\$90,00	\$90,00	\$0,00	\$18,00	\$0,00	\$0,00	\$19,12	\$0,00	\$127,12
Urbano	2013	4	22-10-2013	\$90,00	\$90,00	\$0,00	\$18,00	\$0,00	\$0,00	\$14,58	\$0,00	\$122,58
Ant. Per.:	23	Totales:		\$960,00	\$960,00	\$0,00	\$132,00	\$0,00	\$0,00	\$614,31	\$0,00	\$1.706,31


ES FIDEL

Dr. ENRIQUE TOMÁS CRESTO
Senador Provincial - F.J.V.
Dpto. Concordia - Entre Rios



Liquidación realizada por: Garcia Anabella Paola
Departamento:

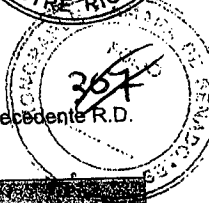
SERGIO D. CORNEJO
Prosecretario
H. Cámara Diputados de E. Rios



DATOS IDENTIFICATORIOS			
Departamento: 08 - La Paz	Tipo Inmueble: 0 - Urbano	Partida Municipal: 0	
Partida: 112455	Tipo de Planta: 0001 - Urbano no Edificado	Matrícula: 30318	
Dígito Verif: 4	Representación Territorial: 28 - Paraná	Año Inscripción: 1920	

TITULARES Y/O RESPONSABLES	
Titular: -4585259- LEGUIZAMON ROBUSTIANA	
Dom. Fiscal: CHURRUARIN, JOSE LINO AVDA. 562 (3100) Parana - Entre Rios	

OTROS DATOS PARCELARIOS			
Departamento: 08 - La Paz	Utilización Parcelaria:		
Distrito: 02 - Alcaraz Segundo			
Localidad: 21 - Puerto Algarrobo			
Sección: 0	Grupo: 9999	Propiedad del Estado:	
Manzana: 0001	Parcela: 1	Destino (Prop. Estado):	
Sub Parcela:	Lámina - SubLám:	Agua:	Gasoducto:
Centro Rural Pob:		Cloaca:	Electroducto:




DOMICILIOS					
Tipo	Calle	Nro-Piso-Dpto	C.Postal	Localidad	RT
al	CHURRUARIN, JOSE LINO AVDA.	562 PB	(3100)	Parana	28
Parcelario	PUERTO ALGARROBO	0 PB	(3127)	Puerto Algarrobo	33

AVALUOS										
Período	C.Ajus	V.Básico	NºPlano	Sup. Terreno	Avaluo Terreno	Sup. Edificada	Avaluo Mejoras	Z. Ecol.	Z. SubRur	Planta
014	0,54	20	53116	2837,0000 m²	\$30639,60	0,0000 m²	\$0,00			0001
01-2013	0,54	20	53116	2837,0000 m²	\$30639,60	0,0000 m²	\$0,00			0001
01-2012	0,54	1,36	53116	2837,0000 m²	\$2083,49	0,0000 m²	\$0,00			0001
01-2011	0,54	1,09	53116	2837,0000 m²	\$1669,86	0,0000 m²	\$0,00			0001
07-2010	0,54	,95	53116	2837,0000 m²	\$1455,38	0,0000 m²	\$0,00			0001
01-2009	0,54	,68	53116	2837,0000 m²	\$1041,75	0,0000 m²	\$0,00			0001
01-2004	0,54	,24	53116	2837,0000 m²	\$370,74	0,0000 m²	\$0,00			0001
05-2003	0,54	,24	53116	2837,0000 m²	\$370,74	0,0000 m²	\$0,00			0001
01-2000	0,54	,22	53116	2837,0000 m²	\$337,04	0,0000 m²	\$0,00			0001
01-1989	0,54	,22	53116	2837,0000 m²	\$337,04	0,0000 m²	\$0,00			0001

NOVEDADES				
Fecha	Movimiento	Usuario	Nº Volante	Observaciones
17-03-2009	Modificación x Papcus	PAPCUS_DEP	17-03-2009	PAPCUS_DEP
01-02-2006	Rectificaciones Varias	IM14730166	01-02-2006	01-02-2006


FS COPIA FIEL

Dr. ENRIQUE TOMÁS CRESTO
Senador Provincial - F.I.V.
Dpto. Concordia - Entre Ríos



SERGIO D. CORNEJO
Prosecretario
H. Cámara Diputados de E. Ríos

Datos del Inmueble - Volante DGC



118754

DATOS IDENTIFICATORIOS

Departamento: 08 - La Paz Tipo Inmueble: 0 - Urbano Partida Municipal:
 Partida: 118754 Tipo de Planta: 0001 - Urbano no Edificado Matricula: 30318
 Dígito Verif: 0 Representación Territorial: 33 - Santa Elena Año Inscripción: 1920

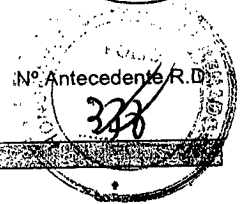
TITULARES Y/O RESPONSABLES

Titular: -4585259- LEGUIZAMON ROBUSTIANA
 Dom. Fiscal: CHURRUARIN, JOSE LINO AVDA. 562 (3100) Parana - Entre Rios



OTROS DATOS PARCELARIOS

Departamento: 08 - La Paz Utilización Parcelaria:
 Distrito: 02 - Alcaraz Segundo
 Localidad: 21 - Puerto Algarrobo
 Sección: 0 Grupo: 9999 Propiedad del Estado:
 Manzana: 0000 Parcela: 238 Destino (Prop.Estado):
 Sub Parcela: 0 Lámina - SubLám: Agua: Gasoducto: Nº Antecedente R.D.
 Centro Rural Pob: Cloaca: Electroducto:



DOMICILIOS

Tipo	Calle	Nro-Piso-Dpto	C.Postal	Localidad	RT
Parcelario	PUERTO ALGARROBO	0	(3127)	Puerto Algarrobo	33
al	SUPREMO ENTRERRIANO	1715	(3192)	Santa Elena	33


AVALUOS

Periodo	C.Ajus	V.Básico	NºPlano	Sup. Terreno	Avaluo Terreno	Sup.Edificada	Avaluo Mejoras	Z.Ecol.	Z.SubRur	Planta
01-2014	0,76	20	24579	2500,0000 m²	\$38000,00	0,0000 m²	\$0,00			0001
01-2013	0,76	20	24579	2500,0000 m²	\$38000,00	0,0000 m²	\$0,00			0001
01-2012	0,76	1,36	24579	2500,0000 m²	\$2584,00	0,0000 m²	\$0,00			0001
01-2011	0,76	1,09	24579	2500,0000 m²	\$2071,00	0,0000 m²	\$0,00			0001
07-2010	0,76	,95	24579	2500,0000 m²	\$1805,00	0,0000 m²	\$0,00			0001
01-2009	0,76	,68	24579	2500,0000 m²	\$1292,00	0,0000 m²	\$0,00			0001
01-2004	0,76	,24	24579	2500,0000 m²	\$459,80	0,0000 m²	\$0,00			0001
05-2003	0,76	,24	24579	2500,0000 m²	\$459,80	0,0000 m²	\$0,00			0001
01-2000	0,76	,22	24579	2500,0000 m²	\$418,00	0,0000 m²	\$0,00			0001
01-1997	0,76	,22	24579	2500,0000 m²	\$418,00	0,0000 m²	\$0,00			0001

NOVEDADES



Fecha	Movimiento	Usuario	Nº Volante	Observaciones
25-03-2013	Modificación de Partida	CI13182293		
25-03-2013	Modificación de Partida	CI13182293		MAZ II LOTE A
17-03-2009	Modificación x Papcus	PAPCUS_DEP	17-03-2009	PAPCUS_DEP
01-02-2006	Rectificaciones Varias	IM14730166	01-02-2006	01-02-2006

[Signature]
DR. ENRIQUE TOMAS CRESTO
 Senador Provincial - F.J.V.
 Dpto. Concordia - Entre Rios



SERGIO D. CORNEJO
 Prosecretario
 H. Cámara Diputados de E. Rios

ES FIDEL



Inm.ario: Partida: 08 118754 0


R.T:33 - Santa Elena

F. Emisión: 09-04-2014

Contribuyente...: LEGUIZAMON ROBUSTIANA

Documento: LC 4585259

CUIT:



Domicilio Postal: SUPREMO ENTRERRIANO 1715 Mz.II (LOTE B) - Santa Elena (3192)

Planta : 1 - Urbano no Edificado

Superficie Terreno: 2500.0000

Superficie Cubierta : 0.0000

Fecha Baja :

Avaluo Terr: 51680.00

Avaluo Mej : 0.00

Dom.Parcelario: PUERTO ALGARROBO 0 Mzna II, LOTE B Puerto Algarrobo Entre Rios (3127)


Impuesto: Inmobiliario / Urbano

Año	Per. Rec.	Fecha Vto.	Presentación	Imp. a Pagar	Multa	Interes	Descuento	Pagado	Fecha Pago	Importe Act.	Estado	Observaciones
1997	5	0	13-10-1997	24,55	1,23	104,07	0,00			129,85	Impaga	339
1997	6	0	05-12-1997	24,55	1,23	103,16	0,00			128,94	Impaga	
1998	1	0	23-01-1998	24,55	1,23	102,32	0,00			128,10	Impaga	
1998	2	0	20-04-1998	24,55	1,23	100,83	0,00			126,61	Impaga	
1998	3	0	10-07-1998	24,55	1,23	99,43	0,00			125,21	Impaga	
1998	4	0	28-08-1998	24,55	1,23	98,59	0,00			124,37	Impaga	
1998	5	0	23-10-1998	24,55	1,23	97,63	0,00			123,41	Impaga	
1998	3	0	18-12-1998	24,55	1,23	96,67	0,00			122,45	Impaga	
1999	1	0	19-02-1999	24,55	1,23	95,58	0,00			121,36	Impaga	
1999	2	0	19-04-1999	24,55	1,23	94,57	0,00			120,35	Impaga	
1999	3	0	25-06-1999	24,55	1,23	93,42	0,00			119,20	Impaga	
1999	4	0	27-08-1999	24,55	1,23	92,34	0,00			118,12	Impaga	
1999	5	0	05-11-1999	24,55	1,23	91,13	0,00			116,91	Impaga	
1999	6	0	27-12-1999	24,55	1,23	90,24	0,00			116,02	Impaga	
2000	1	0	18-02-2000	24,55	1,23	89,33	0,00			115,11	Impaga	
2000	2	0	28-04-2000	24,55	1,23	88,13	0,00			113,91	Impaga	
2000	3	0	23-06-2000	24,55	1,23	87,16	0,00			112,94	Impaga	
2000	4	0	18-08-2000	24,55	1,23	86,20	0,00			111,98	Impaga	
2000	5	0	20-10-2000	24,55	1,23	85,12	0,00			110,90	Impaga	
2000	6	0	20-12-2000	24,55	1,23	84,07	0,00			109,85	Impaga	
2001	1	0	28-02-2001	24,55	1,23	82,87	0,00			108,65	Impaga	
2001	2	0	30-04-2001	24,55	1,23	81,82	0,00			107,60	Impaga	
2001	3	0	29-06-2001	24,55	1,23	80,79	0,00			106,57	Impaga	
2001	4	0	31-08-2001	24,55	1,23	79,70	0,00			105,48	Impaga	
2001	5	0	31-10-2001	24,55	1,23	78,66	0,00			104,44	Impaga	
2001	6	0	28-12-2001	24,55	1,23	77,66	0,00			103,44	Impaga	
2002	1	0	28-02-2002	24,55	1,23	76,59	0,00			102,37	Impaga	
2002	2	0	30-04-2002	24,55	1,23	75,54	0,00			101,32	Impaga	
2002	3	0	28-06-2002	24,55	1,23	74,53	0,00			100,31	Impaga	
2002	4	0	30-08-2002	24,55	1,23	73,45	0,00			99,23	Impaga	
2002	5	0	31-10-2002	24,55	1,23	72,38	0,00			98,16	Impaga	
2002	6	0	27-12-2002	24,55	1,23	71,40	0,00			97,18	Impaga	

\$ 785,60

Total Actualizado: \$ 3.630,34

ES COPIA FIEL




(Handwritten signature)

Dr. ENRIQUE TOMAS CRESTO
Senador Provincial - F.J.V.
Dpto. Concordia - Entre Rios

SERGIO D. CORNEJO
Prosecretario
H. Cámara Diputados de E. Rios

Datos del Inmueble - Volante DGC



Fecha : 11-11-2019
52

DATOS IDENTIFICATORIOS


Departamento: 08 - La Paz
Partida: 118755
Dígito Verif: 9

Tipo Inmueble: 0 - Urbano
Tipo de Planta: 0001 - Urbano no Edificado
Representación Territorial: 33 - Santa Elena

Partido Municipal: Manicua: 30318
Año Inscripción: 1920

TITULARES Y/O RESPONSABLES

Titular: 4585259- LEGUIZAMON ROBUSTIANA
Dom. Fiscal: CHURRUARIN, JOSE LINO AVDA. 562 (3100) Paraná - Entre Ríos



OTROS DATOS PARCELARIOS

Departamento: 08 - La Paz
Distrito: 02 - Alcaraz Segundo
Localidad: 21 - Puerto Algarrobo

Utilización Parcelaria:

Sección: Grupo: 9999 Propiedad del Estado:
Manzana: Parcela: 7 Destino (Prop.Estado):
Sub Parcela: Lámina - SubLám: Agua: Gasoducto:
Centro Rural Pob: Cloaca: Electroducto:

N° Antecedente R.D.

DOMICILIOS

Tipo	Calle	Nro-Piso-Dpto	C.Postal	Localidad	RT
Parcelario	MANZANA 3 LOTE B	0	(3127)	Puerto Algarrobo	33
al	SUPREMO ENTRERRIANO	1715	(3192)	Santa Elena	33

AVALUOS


Periodo	C.Ajus	V.Básico	N°Plano	Sup. Terreno	Avaluo Terreno	Sup.Edificada	Avaluo Mejoras	Z.Ecol.	Z.SubRur	Planta
01-2014	0,76	20	24580	2500,0000 m²	\$38000,00	0,0000 m²	\$0,00			0001
01-2013	0,76	20	24580	2500,0000 m²	\$38000,00	0,0000 m²	\$0,00			0001
01-2012	0,76	1,36	24580	2500,0000 m²	\$2584,00	0,0000 m²	\$0,00			0001
01-2011	0,76	1,09	24580	2500,0000 m²	\$2071,00	0,0000 m²	\$0,00			0001
07-2010	0,76	,95	24580	2500,0000 m²	\$1805,00	0,0000 m²	\$0,00			0001
01-2009	0,76	,68	24580	2500,0000 m²	\$1292,00	0,0000 m²	\$0,00			0001
01-2004	0,76	,24	24580	2500,0000 m²	\$459,80	0,0000 m²	\$0,00			0001
05-2003	0,76	,24	24580	2500,0000 m²	\$459,80	0,0000 m²	\$0,00			0001
01-2000	0,76	,22	24580	2500,0000 m²	\$418,00	0,0000 m²	\$0,00			0001
01-1997	0,76	,22	24580	2500,0000 m²	\$418,00	0,0000 m²	\$0,00			0001

NOVEDADES

Fecha	Movimiento	Usuario	N° Volante	Observaciones
17-03-2009	Modificacion x Papcus	PAPCUS_DEP	17-03-2009	PAPCUS_DEP
01-02-2006	Rectificaciones Varias	IM14730166	01-02-2006	01-02-2006

(Handwritten signature)

Dr. ENRIQUE TOMÁS CRESTO
Senador Provincial - F.J.V.
Dpto. Concordia - Entre Ríos




SERGIO D. CORNEJO
Prosecretario
H. Cámara Diputados de E. Ríos

ES COPIA FIEL

ADMINISTRADORA TRIBUTARIA
 PROVINCIA DE ENTRE RIOS
 - NO INCLUYE VENCIMIENTOS CANCELADOS -
 Estado de Deuda al 09-04-2014

Fecha de Impresión: 09-04-2014 08:15 hs



Inm.ario: Partida: 08 118755 9

R.T.:33 - Santa Elena

F. Emisión:09-04-2014

Contribuyente.: LEGUIZAMON ROBUSTIANA

Documento: LC 4585259

CUIT:

Domicilio Postal: SUPREMO ENTRERRIANO 1715 - Santa Elena (3192)

Planta : 1 - Urbano no Edificado

Superficie Terreno: 2500.0000


Superficie Cubierta : 0.0000

Fecha Baja :

Avaluo Terr: 51680.00



Avaluo Mej : 0.00

Dom.Parcelario:MANZANA 3 LOTE B 0 Puerto Algarrobo Entre Rios (3127)



Impuesto: Inmobiliario / Urbano

Año	Per. Rec.	Fecha Vto.	Presentación	Imp. a Pagar	Multa	Interes	Descuento	Pagado	Fecha Pago	Importe Act.	Estado	Observaciones
1997	5	0	13-10-1997	24,55	1,23	104,07	0,00			129,85	Impaga	
1997	6	0	05-12-1997	24,55	1,23	103,16	0,00			128,94	Impaga	
1998	1	0	23-01-1998	24,55	1,23	102,32	0,00			128,10	Impaga	
1998	2	0	20-04-1998	24,55	1,23	100,83	0,00			126,61	Impaga	
1998	3	0	10-07-1998	24,55	1,23	99,43	0,00			125,21	Impaga	
1998	4	0	28-08-1998	24,55	1,23	98,59	0,00			124,37	Impaga	
1998	5	0	23-10-1998	24,55	1,23	97,63	0,00			123,41	Impaga	
1998	6	0	18-12-1998	24,55	1,23	96,67	0,00			122,45	Impaga	
1999	1	0	19-02-1999	24,55	1,23	95,58	0,00			121,36	Impaga	
1999	2	0	19-04-1999	24,55	1,23	94,57	0,00			120,35	Impaga	
1999	3	0	25-06-1999	24,55	1,23	93,42	0,00			119,20	Impaga	
1999	4	0	27-08-1999	24,55	1,23	92,34	0,00			118,12	Impaga	
1999	5	0	05-11-1999	24,55	1,23	91,13	0,00			116,91	Impaga	
1999	6	0	27-12-1999	24,55	1,23	90,24	0,00			116,02	Impaga	
2000	1	0	18-02-2000	24,55	1,23	89,33	0,00			115,11	Impaga	
2000	2	0	28-04-2000	24,55	1,23	88,13	0,00			113,91	Impaga	
2000	3	0	23-06-2000	24,55	1,23	87,16	0,00			112,94	Impaga	
2000	4	0	18-08-2000	24,55	1,23	86,20	0,00			111,98	Impaga	
2000	5	0	20-10-2000	24,55	1,23	85,12	0,00			110,90	Impaga	
2000	6	0	20-12-2000	24,55	1,23	84,07	0,00			109,85	Impaga	
2001	1	0	28-02-2001	24,55	1,23	82,87	0,00			108,65	Impaga	
2001	2	0	30-04-2001	24,55	1,23	81,82	0,00			107,60	Impaga	
2001	3	0	29-06-2001	24,55	1,23	80,79	0,00			106,57	Impaga	
2001	4	0	31-08-2001	24,55	1,23	79,70	0,00			105,48	Impaga	
2001	5	0	31-10-2001	24,55	1,23	78,66	0,00			104,44	Impaga	
2001	6	0	28-12-2001	24,55	1,23	77,66	0,00			103,44	Impaga	
2002	1	0	28-02-2002	24,55	1,23	76,59	0,00			102,37	Impaga	
2002	2	0	30-04-2002	24,55	1,23	75,54	0,00			101,32	Impaga	
2002	3	0	28-06-2002	24,55	1,23	74,53	0,00			100,31	Impaga	
2002	4	0	30-08-2002	24,55	1,23	73,45	0,00			99,23	Impaga	
2002	5	0	31-10-2002	24,55	1,23	72,38	0,00			98,16	Impaga	
2002	6	0	27-12-2002	24,55	1,23	71,40	0,00			97,18	Impaga	
2003	1	0	28-02-2003	24,55	1,23	70,32	0,00			96,10	Impaga	
2003	2	0	30-04-2003	24,55	1,23	69,27	0,00			95,05	Impaga	
2003	3	0	30-06-2003	24,55	1,23	68,22	0,00			94,00	Impaga	
2003	4	0	29-08-2003	24,55	1,23	67,19	0,00			92,97	Impaga	
2003	5	0	31-10-2003	24,55	1,23	66,11	0,00			91,89	Impaga	
2003	6	0	26-12-2003	24,55	1,23	65,15	0,00			90,93	Impaga	
2004	1	0	27-02-2004	24,55	1,23	64,06	0,00			89,84	Impaga	
2004	2	0	30-04-2004	24,55	1,23	62,98	0,00			88,76	Impaga	
2004	3	0	30-06-2004	24,55	1,23	61,93	0,00			87,71	Impaga	
2004	4	0	31-08-2004	24,55	1,23	60,87	0,00			86,65	Impaga	
2004	5	0	22-11-2004	24,55	1,23	59,44	0,00			85,22	Impaga	
2004	6	0	27-12-2004	24,55	1,23	58,84	0,00			84,62	Impaga	
2005	1	0	14-03-2005	24,55	1,23	57,52	0,00			83,30	Impaga	
2005	2	0	20-05-2005	24,55	1,23	56,36	0,00			82,14	Impaga	
2005	3	0	22-08-2005	24,55	2,46	57,36	0,00			84,37	Impaga	
2005	4	0	14-10-2005	24,55	2,46	56,41	0,00			83,42	Impaga	
2005	5	0	05-12-2005	24,55	2,46	55,47	0,00			82,48	Impaga	
2005	6	0	11-01-2006	25,00	2,50	55,80	0,00			83,30	Impaga	
2006	1	0	20-02-2006	25,00	2,50	55,06	0,00			82,56	Impaga	




Dr. ENRIQUE TOMÁS CRESTO
 Senador Provincial - F.J.V.
 Dpto. Concordia - Entre Ríos

ES COPIA FIEL

SERGIO D. CORNEJO
 Prosecretario
 H. Cámara Diputados de E. Ríos

ADMINISTRADORA TRIBUTARIA
PROVINCIA DE ENTRE RIOS
- NO INCLUYE VENCIMIENTOS CANCELADOS -
Estado de Deuda al 09-04-2014



Inm. No: Partida: 08 118755 9
Contribuyente: LEGUIZAMON ROBUSTIANA

R.T:33 - Santa Elena

Documento: LC 4585259

CUIT:

Domicilio Postal: SUPREMO ENTRERRIANO 1715 - Santa Elena (3192)

Planta : 1 - Urbano no Edificado.

Superficie Terreno: 2500.0000

Superficie Cubierta : 0.0000

Fecha Baja :

Avaluo Terr: 51680.00

Avaluo Mej : 0.00

Dom.Parcelario:MANZANA 3 LOTE B 0 Puerto Algarrobo Entre Rios (3127)




Año	Per.	Fecha Vto.	Presentación	Imp. a Pagar	Multa	Interes	Descuento	Pagado	Fecha Pago	Importe Act.	Estado	Observaciones
2006	2	0 20-04-2006		25,00	2,50	53,98	0,00			81,48	Impaga	
2006	3	0 21-06-2006		25,00	2,50	52,85	0,00			80,35	Impaga	
2006	4	0 22-08-2006		25,00	2,50	51,71	0,00			79,21	Impaga	
2006	5	0 20-10-2006		25,00	2,50	50,63	0,00			78,13	Impaga	
2006	6	0 20-12-2006		25,00	2,50	49,51	0,00			77,01	Impaga	
2007	1	0 23-02-2007		25,00	2,50	48,32	0,00			75,82	Impaga	
2007	2	0 27-04-2007		25,00	2,50	47,16	0,00			74,66	Impaga	
		0 29-06-2007		25,00	2,50	46,01	0,00			73,51	Impaga	
2007	4	0 31-08-2007		25,00	2,50	44,85	0,00			72,35	Impaga	
2007	5	0 26-10-2007		25,00	2,50	43,83	0,00			71,33	Impaga	
2007	6	0 21-12-2007		25,00	2,50	42,80	0,00			70,30	Impaga	
2008		0 29-02-2008		25,00	2,50	41,52	0,00			69,02	Impaga	
2008	2	0 25-04-2008		25,00	2,50	40,49	0,00			67,99	Impaga	
2008	3	0 27-06-2008		25,00	2,50	39,33	0,00			66,83	Impaga	
2008	4	0 29-08-2008		25,00	2,50	38,18	0,00			65,68	Impaga	
2008	5	0 24-10-2008		25,00	2,50	37,15	0,00			64,65	Impaga	
2008	6	0 19-12-2008		25,00	2,50	36,13	0,00			63,63	Impaga	
				\$ 1.677,95				Total Actualizado:	\$ 6.827,60			

Impuesto: Inmobiliario / Multa Deb. Formales


Año	Per.	Rec.	Fecha Vto.	Presentación	Imp. a Pagar	Multa	Interes	Descuento	Pagado	Fecha Pago	Importe Act.	Estado	Observaciones
2008	1	0	28-11-2008		300,00	0,00	398,30	0,00			698,30	Impaga	Multa 497561
					\$ 300,00				Total Actualizado:	\$ 698,30			

(Signature)
Dr. ENRIQUE TOMÁS CRESTO
Senador Provincial - F.J.V.
Dpto. Concordia - Entre Rios



SERGIO D. CORNEJO
Prosecretario
H. Cámara Diputados de E. Ríos

ES COPIA FIEL




13

DATOS IDENTIFICATORIOS

Departamento: 08 - La Paz	Tipo Inmueble: 0 - Urbano	Partida Municipal:
Partida: 118756	Tipo de Planta: 0001 - Urbano no Edificado	Matricula: 30318
Dígito Verif: 8	Representación Territorial: 28 - Paraná	Año Inscripción: 1920


TITULARES Y/O RESPONSABLES

Titular: -4585259- LEGUIZAMON ROBUSTIANA
 Dom. Fiscal: CHURRUARIN, JOSE LINO AVDA. 562 (3100) Parana - Entre Rios



OTROS DATOS PARCELARIOS

Departamento: 08 - La Paz	Utilización Parcelaria:
Distrito: 02 - Alcaraz Segundo	
Localidad: 21 - Puerto Algarrobo	
Sección: 0	Grupo: 9999
Manzana: 0000	Parcela: 236
Sub Parcela: 0	Lámina - SubLám:
Centro Rural Pob:	
	Propiedad del Estado:
	Destino (Prop.Estado):
	Agua:
	Gasoducto:
	Cloaca:
	Electroducto:
	N° Antecedente R.D. 343



DOMICILIOS


Tipo	Calle	Nro-Piso-Dpto	C.Postal	Localidad	RT
Parcelario	PUERTO ALGARROBO	0	(3127)	Puerto Algarrobo	33
al	DAVID, MIGUEL	1472	(3100)	Parana	28

AVALUOS


Período	C.Ajus	V.Básico	N°Plano	Sup. Terreno	Avaluo Terreno	Sup.Edificada	Avaluo Mejoras	Z.Ecol.	Z.SubRur	Planta
01-2014	0,82	20	24577	448,1700 m²	\$7349,99	0,0000 m²	\$0,00			0001
01-2013	0,82	20	24577	448,1700 m²	\$7349,99	0,0000 m²	\$0,00			0001
01-2012	0,82	1,36	24577	448,1700 m²	\$499,80	0,0000 m²	\$0,00			0001
01-2011	0,82	1,09	24577	448,1700 m²	\$400,57	0,0000 m²	\$0,00			0001
07-2010	0,82	,95	24577	448,1700 m²	\$349,12	0,0000 m²	\$0,00			0001
01-2009	0,82	,68	24577	448,1700 m²	\$249,90	0,0000 m²	\$0,00			0001
01-2004	0,82	,24	24577	448,1700 m²	\$88,94	0,0000 m²	\$0,00			0001
05-2003	0,82	,24	24577	448,1700 m²	\$88,94	0,0000 m²	\$0,00			0001
01-2000	0,82	,22	24577	448,1700 m²	\$80,85	0,0000 m²	\$0,00			0001
01-1997	0,82	,22	24577	448,1700 m²	\$80,85	0,0000 m²	\$0,00			0001

NOVEDADES

Fecha	Movimiento	Usuario	N° Volante	Observaciones
31-08-2011	Modif. DDJJ Ley 9853	CB31521900		
17-03-2009	Modificacion x Papcus	PAPCUS_DEP	17-03-2009	PAPCUS_DEP
01-02-2006	Rectificaciones Varias	IM14730166	01-02-2006	01-02-2006




Dr. ENRIQUE TOMÁS CRESTO
 Senador Provincial - F.J.V.
 Dpto. Concordia - Entre Ríos



SERGIO D. CORNEJO
 Prosecretario
 H. Cámara Diputados de E. Ríos

ES DONA FIEL



Inmobiliario: Partida: 08 118756 8

R.T:28 - Paraná

Emisión: 09-04-2014

Contribuyente: LEGUIZAMON ROBUSTIANA

Documento: LC 4585259

CUIT:

Domicilio Postal: DAVID,MIGUEL 1472 - Parana (3100)

Plataforma : 1 - Urbano no Edificado

Superficie Terreno: 448.1700

Superficie Cubierta : 0.0000

Fecha Baja :

Avaluo Terr: 9995.98

Avaluo Mej: 0.00

Dom.Parcelario:PUERTO ALGARROBO 0 Puerto Algarrobo Entre Rios (3127)




Impuesto: Inmobiliario / Urbano

Año	Per. Rec.	Fecha Vto.	Presentación	Imp. a Pagar	Multa	Interes	Descuento	Pagado	Fecha Pago	Importe Act.	Estado	Observaciones
1997	5	0	13-10-1997	24,55	1,23	104,07	0,00			129,85	Impaga	
1997	6	0	05-12-1997	24,55	1,23	103,16	0,00			128,94	Impaga	
1998	1	0	23-01-1998	24,55	1,23	102,32	0,00			128,10	Impaga	
1998	2	0	20-04-1998	24,55	1,23	100,83	0,00			126,61	Impaga	
1998	3	0	10-07-1998	24,55	1,23	99,43	0,00			125,21	Impaga	
1998	4	0	28-08-1998	24,55	1,23	98,59	0,00			124,37	Impaga	
1998	5	0	23-10-1998	24,55	1,23	97,63	0,00			123,41	Impaga	
		0	18-12-1998	24,55	1,23	96,67	0,00			122,45	Impaga	
1	1	0	19-02-1999	24,55	1,23	95,58	0,00			121,36	Impaga	
1999	2	0	19-04-1999	24,55	1,23	94,57	0,00			120,35	Impaga	
1999	3	0	25-06-1999	24,55	1,23	93,42	0,00			119,20	Impaga	
1999	4	0	27-08-1999	24,55	1,23	92,34	0,00			118,12	Impaga	
1999	5	0	05-11-1999	24,55	1,23	91,13	0,00			116,91	Impaga	
1999	6	0	27-12-1999	24,55	1,23	90,24	0,00			116,02	Impaga	
2000	1	0	18-02-2000	24,55	1,23	89,33	0,00			115,11	Impaga	
2000	2	0	28-04-2000	24,55	1,23	88,13	0,00			113,91	Impaga	
2000	3	0	23-06-2000	24,55	1,23	87,16	0,00			112,94	Impaga	
2000	4	0	18-08-2000	24,55	1,23	86,20	0,00			111,98	Impaga	
2000	5	0	20-10-2000	24,55	1,23	85,12	0,00			110,90	Impaga	
2000	6	0	20-12-2000	24,55	1,23	84,07	0,00			109,85	Impaga	
2001	1	0	28-02-2001	24,55	1,23	82,87	0,00			108,65	Impaga	
2001	2	0	30-04-2001	24,55	1,23	81,82	0,00			107,60	Impaga	
2001	3	0	29-06-2001	24,55	1,23	80,79	0,00			106,57	Impaga	
2001	4	0	31-08-2001	24,55	1,23	79,70	0,00			105,48	Impaga	
2001	5	0	31-10-2001	24,55	1,23	78,66	0,00			104,44	Impaga	
2001	6	0	28-12-2001	24,55	1,23	77,66	0,00			103,44	Impaga	
2002	1	0	28-02-2002	24,55	1,23	76,59	0,00			102,37	Impaga	
2002	2	0	30-04-2002	24,55	1,23	75,54	0,00			101,32	Impaga	
2002	3	0	28-06-2002	24,55	1,23	74,53	0,00			100,31	Impaga	
2002	4	0	30-08-2002	24,55	1,23	73,45	0,00			99,23	Impaga	
2002	5	0	31-10-2002	24,55	1,23	72,38	0,00			98,16	Impaga	
2002	6	0	27-12-2002	24,55	1,23	71,40	0,00			97,18	Impaga	
2003	1	0	28-02-2003	24,55	1,23	70,32	0,00			96,10	Impaga	
2003	2	0	30-04-2003	24,55	1,23	69,27	0,00			95,05	Impaga	
2003	3	0	30-06-2003	24,55	1,23	68,22	0,00			94,00	Impaga	
2003	4	0	29-08-2003	24,55	1,23	67,19	0,00			92,97	Impaga	
2003	5	0	31-10-2003	24,55	1,23	66,11	0,00			91,89	Impaga	
2003	6	0	26-12-2003	24,55	1,23	65,15	0,00			90,93	Impaga	
2004	1	0	27-02-2004	24,55	1,23	64,06	0,00			89,84	Impaga	
2004	2	0	30-04-2004	24,55	1,23	62,98	0,00			88,76	Impaga	
2004	3	0	30-06-2004	24,55	1,23	61,93	0,00			87,71	Impaga	
2004	4	0	31-08-2004	24,55	1,23	60,87	0,00			86,65	Impaga	
2004	5	0	22-11-2004	24,55	1,23	59,44	0,00			85,22	Impaga	
				\$ 1.055,65								
Total Actualizado:										\$ 1.629,46		





ES COPIA FIEL



Dr. ENRIQUE TOMÁS CRESTO
Senador Provincial - F.J.V.
Dpto. Concordia - Entre Rios

SERGIO D. CORNEJO
Prosecretario
H. Cámara Diputados de E. Rios




1 de 1
54

DATOS IDENTIFICATORIOS

Departamento: 08 - La Paz	Tipo Inmueble: 0 - Urbano	Partida Municipal:
Partida: 118757	Tipo de Planta: 0001 - Urbano no Edificado	Matricula: 30318
Digito Verif: 7	Representación Territorial: 28 - Paraná	Año Inscripción: 1920

TITULARES Y/O RESPONSABLES

Titular: -4585259- LEGUIZAMON ROBUSTIANA
Dom. Fiscal: CHURRUARIN, JOSE LINO AVDA. 562 (3100) Parana - Entre Rios



OTROS DATOS PARCELARIOS

Departamento: 08 - La Paz	Utilización Parcelaria:
Distrito: 02 - Alcaraz Segundo	
Localidad: 21 - Puerto Algarrobo	
Sección:	Grupo: 9999
Manzana:	Parcela: 9
Sub Parcela:	Lámina - SubLám:
Centro Rural Pob:	
	Propiedad del Estado:
	Destino (Prop.Estado):
	Agua:
	Gasoducto:
	Cloaca:
	Electroducto:



DOMICILIOS

Tipo	Calle	Nro-Piso-Dpto	C.Postal	Localidad	RT
Relario	PUERTO ALGARROBO	0	(3127)	Puerto Algarrobo	33
al	PASTEUR, LUIS	55	(3100)	Parana	28

AVALUOS


Período	C.Ajus	V.Básico	NºPlano	Sup. Terreno	Avaluo Terreno	Sup.Edificada	Avaluo Mejoras	Z.Ecol.	Z.SubRur	Planta
01-2014	0,77	20	24573	2467,2500 m²	\$37995,65	0,0000 m²	\$0,00			0001
01-2013	0,77	20	24573	2467,2500 m²	\$37995,65	0,0000 m²	\$0,00			0001
01-2012	0,77	1,36	24573	2467,2500 m²	\$2583,70	0,0000 m²	\$0,00			0001
01-2011	0,77	1,09	24573	2467,2500 m²	\$2070,76	0,0000 m²	\$0,00			0001
07-2010	0,77	,95	24573	2467,2500 m²	\$1804,79	0,0000 m²	\$0,00			0001
01-2009	0,77	,68	24573	2467,2500 m²	\$1291,85	0,0000 m²	\$0,00			0001
01-2004	0,77	,24	24573	2467,2500 m²	\$459,75	0,0000 m²	\$0,00			0001
05-2003	0,77	,24	24573	2467,2500 m²	\$459,75	0,0000 m²	\$0,00			0001
01-2000	0,77	,22	24573	2467,2500 m²	\$417,95	0,0000 m²	\$0,00			0001
01-1997	0,77	,22	24573	2467,2500 m²	\$417,95	0,0000 m²	\$0,00			0001

NOVEDADES

Fecha	Movimiento	Usuario	Nº Volante	Observaciones
17-03-2009	Modificación x Papcus	PAPCUS_DEP	17-03-2009	PAPCUS_DEP
01-02-2006	Rectificaciones Varias	IM14730166	01-02-2006	01-02-2006

Dr. ENRIQUE TOMÁS CRESTO
Senador Provincial - F.J.V.
Dpto. Concordia - Entre Rios

ES COPIA FIEL



SERGIO D. CORNEJO
Prosecretario
H. Cámara Diputados de E. Rios


Usuario: IG29759757
ERCOOB6B

ADMINISTRADORA TRIBUTARIA
PROVINCIA DE ENTRE RIOS

Tipo Impuesto: Inmobiliario: CONTRIBUYENTE DIRECTO
- NO INCLUYE VENCIMIENTOS CANCELADOS

Estado de Deuda al 27-11-2014

Fecha de Impresión: 27/11/2014 10:25 hs



Inmobiliario: Partida: 08 118757 7

R.T 28 - Paraná

E. Emisión: 27-11-2014

Contribuyente: LEGUIZAMON ROBUSTIANA

Documento: LC

4585259

CUIT:

Domicilio Postal: PASTEUR, LUIS 55 - Parana (3100)

Planta : 1 - Urbano no Edificado

Superficie Terreno: 2467.2500

Superficie Cubierta : 0.0000

Fecha Baja :

Avaluo Terr: 37995.65

Avaluo Mej : 0.00


Dom.Parcelario: PUERTO ALGARROBO 0 Puerto Algarrobo Entre Rios (3127)

Impuesto: Inmobiliario / Urbano

Año	Per. Rec.	Fecha Vto.	Presentación	Imp. a Pagar	Multa	Interes	Descuento	Pagado	Fecha Pago	Importe Act.	Estado	Observaciones
2000	1	0	18-02-2000	24,55	1,10	85,73	2,46			108,92	Impaga	
2000	2	0	28-04-2000	24,55	1,35	103,52	0,00			131,88	Impaga	
2000	3	0	23-06-2000	24,55	1,23	93,14	0,00			118,92	Impaga	
2000	4	0	18-08-2000	24,55	1,23	92,18	0,00			117,96	Impaga	
2000	5	0	20-10-2000	24,55	1,23	91,10	0,00			116,88	Impaga	
2000	6	0	20-12-2000	24,55	1,23	90,05	0,00			115,83	Impaga	
2000	7	0	24-09-2009	37,50	3,75	56,09	0,00			97,34	Impaga	
2000	8	0	17-12-2009	37,50	3,75	53,78	0,00			95,03	Impaga	
2010	1	0	25-02-2010	30,00	3,00	41,48	0,00			74,48	Impaga	
2010	2	0	28-05-2010	30,00	3,00	39,46	0,00			72,46	Impaga	
2010	3	0	26-08-2010	30,00	3,00	37,48	0,00			70,48	Impaga	
2010	4	0	29-10-2010	30,00	3,00	36,07	0,00			69,07	Impaga	
2010	5	0	23-12-2010	30,00	3,00	34,86	0,00			67,86	Impaga	
2011	1	0	24-02-2011	30,00	3,00	33,47	0,00			66,47	Impaga	
2011	2	0	27-05-2011	30,00	3,00	31,45	0,00			64,45	Impaga	
2011	3	0	25-08-2011	30,00	3,00	29,47	0,00			62,47	Impaga	
2011	4	0	27-10-2011	30,00	3,00	28,08	0,00			61,08	Impaga	
2011	5	0	29-12-2011	30,00	3,00	26,70	0,00			59,70	Impaga	
2012	1	0	08-03-2012	30,00	3,00	25,16	0,00			58,16	Impaga	
2012	2	0	24-05-2012	30,00	3,00	23,46	0,00			56,46	Impaga	
2012	3	0	23-08-2012	30,00	3,00	21,46	0,00			54,46	Impaga	
2012	4	0	25-10-2012	30,00	3,00	20,08	0,00			53,08	Impaga	
2012	5	0	27-12-2012	30,00	3,00	18,69	0,00			51,69	Impaga	
2013	1	0	22-02-2013	90,00	0,00	0,00	0,00			165,06	Pago Parcial	
2013	2	0	23-05-2013	90,00	0,00	0,00	0,00			158,58	Pago Parcial	
2013	3	0	22-08-2013	90,00	0,00	0,00	0,00			152,03	Pago Parcial	
2013	4	0	24-10-2013	90,00	0,00	0,00	0,00			147,49	Pago Parcial	
2013	5	0	27-12-2013	90,00	0,00	0,00	0,00			142,88	Pago Parcial	
2014	1	0	19-02-2014	117,00	0,00	0,00	0,00			179,85	Pago Parcial	
2014	2	0	21-05-2014	117,00	0,00	0,00	0,00			167,08	Pago Parcial	
2014	3	0	21-08-2014	117,00	0,00	0,00	0,00			154,16	Pago Parcial	
2014	4	0	22-10-2014	117,00	0,00	0,00	0,00			145,45	Pago Parcial	
				\$ 1.590,30				Total Actualizado:		\$ 3.257,71		

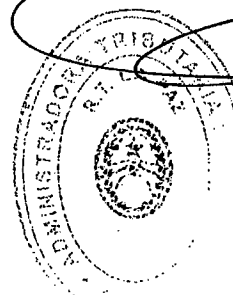
Impuesto: Inmobiliario / Multa Deb. Formales

Per. Rec.	Fecha Vto.	Presentación	Imp. a Pagar	Multa	Interes	Descuento	Pagado	Fecha Pago	Importe Act.	Estado	Observaciones
2008	1	0	28-11-2008	300,00	0,00	467,90	0,00		767,90	Impaga	Multa 439174
			\$ 300,00				Total Actualizado:		\$ 767,90		




SERGIO D. CORNEJO
Prosecretario
H. Cámara Diputados de E. Rios

COPIA FIEL



Dr. ENRIQUE TOMÁS CRÉSTO
Senador Provincial - F.J.V.
Dpto. Concordia - Entre Rios

Datos del Inmueble - Volante



DATOS IDENTIFICATORIOS

Departamento: 08 - La Paz	Tipo Inmueble: 0 - Urbano	Partida Municipal:
Partida: 119030	Tipo de Planta: 0001 - Urbano no Edificado	Matricula: 30318
Digit Verif: 0	Representación Territorial: 19 - Hernandarias	Año Inscripción: 1920

TITULARES Y/O RESPONSABLES

Titular: -4585259- LEGUIZAMON ROBUSTIANA
Dom. Fiscal: CHURRUARIN, JOSE LINO AVDA. 562 (3100) Parana - Entre Rios



OTROS DATOS PARCELARIOS

Departamento: 08 - La Paz	Utilización: Parcelaria:
Distrito: 02 - Alcaraz Segundo	
Localidad: 99 - Localidad NCP	
Sección:	Grupo: 9999 Propiedad del Estado:
Manzana:	Parcela: 81 Destino (Prop.Estado):
Sub Parcela:	Lámina - SubLám: Agua: Gasoducto: N° Antecedente R.D.
Centro Rural Pob:	Cloaca: Electroducto: 347

DOMICILIOS

Tipo	Calle	Nro-Piso-Dpto	C.Postal	Localidad	RT
Parcelario	OLMOS, CASIMIRO	0	(3136)	Localidad NCP	21
Parcelario	B.DE IRIGOYEN	620	(3127)	Hernandarias	19


AVALUOS

Periodo	C.Ajus	V.Básico	N°Plano	Sup. Terreno	Avaluo Terreno	Sup.Edificada	Avaluo Mejoras	Z.Ecol.	Z.SubRur	Planta
01-2014	0,72	20	24859	599,0000 m²	\$8625,60	0,0000 m²	\$0,00			0001
01-2013	0,72	20	24859	599,0000 m²	\$8625,60	0,0000 m²	\$0,00			0001
01-2012	0,72	,5	24859	599,0000 m²	\$215,64	0,0000 m²	\$0,00			0001
01-2011	0,72	,4	24859	599,0000 m²	\$172,51	0,0000 m²	\$0,00			0001
07-2010	0,72	,35	24859	599,0000 m²	\$150,95	0,0000 m²	\$0,00			0001
01-2009	0,72	,25	24859	599,0000 m²	\$107,82	0,0000 m²	\$0,00			0001
01-2004	0,72	,09	24859	599,0000 m²	\$37,95	0,0000 m²	\$0,00			0001
05-2003	0,72	,09	24859	599,0000 m²	\$37,95	0,0000 m²	\$0,00			0001
01-2000	0,72	,08	24859	599,0000 m²	\$34,50	0,0000 m²	\$0,00			0001
01-1997	0,72	,08	24859	599,0000 m²	\$34,50	0,0000 m²	\$0,00			0001

NOVEDADES

Fecha	Movimiento	Usuario	N° Volante	Observaciones
17-03-2009	Modificación x Papcus	PAPCUS_DEP	17-03-2009	PAPCUS_DEP
01-02-2006	Rectificaciones Varias	IM14730166	01-02-2006	01-02-2006

(Signature)
Ct. ENRIQUE TOMÁS CRESTO
Senador Provincial - F.J.V.
Dpto. Concordia - Entre Rios




ES COMIA FIEL

SERGIO D. CORNEJO
Prosecretario
H. Cámara Diputados de E. Rios

Tipo Impuesto: Inmobiliario: CONTRIBUYENTE DIRECTO
- NO INCLUYE VENCIMIENTOS CANCELADOS

Estado de Deuda al 27-11-2014



Inmobiliario: Partida: 08 119030 0

R.T 19 - Hernandarias

Emisión: 27-11-2014

Propietario: LEGUIZAMON ROBUSTIANA

Documento: LC

4585259

CUIT:

Domicilio Postal: B.DE IRIGOYEN 620 - Hernandarias (3127)

Plaza: 1 - Urbano no Edificado

Superficie Terreno: 599.0000

Superficie Cubierta: 0.0000

Fecha Baja:

Avaluo Terr: 8625.60


Avaluo Mej: 0.00

Dom.Parcelario: OLMOS, CASIMIRO 0 Entre Ríos (3136)




Impuesto: Inmobiliario / Urbano

Vño	Per.	Rec.	Fecha Vto.	Presentación	Imp. a Pagar	Multa	Interes	Descuento	Pagado	Fecha Pago	Importe Act.	Estado	Observaciones
1998	2	0	20-04-1998		24,55	1,23	106,81	0,00			132,59	Impaga	
1998	3	0	10-07-1998		24,55	1,23	105,41	0,00			131,19	Impaga	
1998	4	0	28-08-1998		24,55	1,23	104,57	0,00			130,35	Impaga	
1998	5	0	23-10-1998		24,55	1,23	103,61	0,00			129,39	Impaga	
1998	6	0	18-12-1998		24,55	1,23	102,65	0,00			128,43	Impaga	
1999	1	0	19-02-1999		24,55	1,23	101,57	0,00			127,35	Impaga	
1999		0	19-04-1999		24,55	1,23	100,55	0,00			126,33	Impaga	
1999		0	25-06-1999		24,55	1,23	99,40	0,00			125,18	Impaga	
1999	4	0	27-08-1999		24,55	1,23	98,32	0,00			124,10	Impaga	
1999	5	0	05-11-1999		24,55	1,23	97,11	0,00			122,89	Impaga	
1999	6	0	27-12-1999		24,55	1,23	96,22	0,00			122,00	Impaga	
2000	1	0	18-02-2000		24,55	1,23	95,31	0,00			121,09	Impaga	
2000	2	0	28-04-2000		24,55	1,23	94,11	0,00			119,89	Impaga	
2000	3	0	23-06-2000		24,55	1,23	93,14	0,00			118,92	Impaga	
2000	4	0	18-08-2000		24,55	1,23	92,18	0,00			117,96	Impaga	
2000	5	0	20-10-2000		24,55	1,23	91,10	0,00			116,88	Impaga	
2000	6	0	20-12-2000		24,55	1,23	90,05	0,00			115,83	Impaga	
2001	1	0	28-02-2001		24,55	1,23	88,85	0,00			114,63	Impaga	
2001	2	0	30-04-2001		24,55	1,23	87,80	0,00			113,58	Impaga	
2001	3	0	29-06-2001		24,55	1,23	86,77	0,00			112,55	Impaga	
2001	4	0	31-08-2001		24,55	1,23	85,68	0,00			111,46	Impaga	
2001	5	0	31-10-2001		24,55	1,23	84,64	0,00			110,42	Impaga	
2001	6	0	28-12-2001		24,55	1,23	83,64	0,00			109,42	Impaga	
2002	1	0	28-02-2002		24,55	1,23	82,57	0,00			108,35	Impaga	
2002	2	0	30-04-2002		24,55	1,23	81,53	0,00			107,31	Impaga	
2002	3	0	28-06-2002		24,55	1,23	80,51	0,00			106,29	Impaga	
2002	4	0	30-08-2002		24,55	1,23	79,43	0,00			105,21	Impaga	
2002	5	0	31-10-2002		24,55	1,23	78,36	0,00			104,14	Impaga	
2002	6	0	27-12-2002		24,55	1,23	77,38	0,00			103,16	Impaga	
2003	1	0	28-02-2003		24,55	1,23	76,30	0,00			102,08	Impaga	
2003	2	0	30-04-2003		24,55	1,23	75,25	0,00			101,03	Impaga	
2003	3	0	30-06-2003		24,55	1,23	74,20	0,00			99,98	Impaga	
2003	4	0	29-08-2003		24,55	1,23	73,17	0,00			98,95	Impaga	
2003	5	0	31-10-2003		24,55	1,23	72,09	0,00			97,87	Impaga	
2003	6	0	26-12-2003		24,55	1,23	71,13	0,00			96,91	Impaga	
2004	1	0	27-02-2004		24,55	1,23	70,04	0,00			95,82	Impaga	
2004	2	0	30-04-2004		24,55	1,23	68,96	0,00			94,74	Impaga	
2004	3	0	30-06-2004		24,55	1,23	67,91	0,00			93,69	Impaga	
2004	4	0	31-08-2004		24,55	1,23	66,85	0,00			92,65	Impaga	
2004	5	0	22-11-2004		24,55	1,23	65,42	0,00			91,20	Impaga	
2004	6	0	27-12-2004		24,55	1,23	64,82	0,00			90,60	Impaga	
2005	1	0	14-03-2005		24,55	1,23	63,50	0,00			89,28	Impaga	
2005	2	0	20-05-2005		24,55	1,23	62,34	0,00			88,12	Impaga	
2005	3	0	22-08-2005		24,55	2,46	63,63	0,00			90,64	Impaga	
2005	4	0	14-10-2005		24,55	2,46	62,67	0,00			89,68	Impaga	
2005	5	0	05-12-2005		24,55	2,46	61,74	0,00			88,75	Impaga	
2005	6	0	11-01-2006		25,00	2,50	62,18	0,00			89,68	Impaga	
2006	1	0	20-02-2006		25,00	2,50	61,44	0,00			88,94	Impaga	
2006	2	0	20-04-2006		25,00	2,50	60,36	0,00			87,86	Impaga	
2006	3	0	21-06-2006		25,00	2,50	59,23	0,00			86,73	Impaga	
2006	4	0	22-08-2006		25,00	2,50	58,09	0,00			85,59	Impaga	



Dr. ENRIQUE TOMÁS CRESTO
Senador Provincial - F.J.V.
Dpto. Concordia - Entre Ríos




SERGIO D. CORNEJO
Prosecretario
H. Cámara Diputados de E. Ríos

de forma...

Tipo Impuesto: Inmobiliario: CONTRIBUYENTE DIRECTO
- NO INCLUYE VENCIMIENTOS CANCELADOS

Fecha de Impresión: 27-11-2014 09:26 hs.

Estado de Deuda al 27-11-2014



Inmobiliario: Partida: 08 119030 0

R.T 19 - Hernandarias

F. Emisión: 27-11-2014

Contribuyente: LEGUIZAMON ROBUSTIANA

Documento: LC 4585259

CUIT:

Domicilio Postal: B.DE IRIGOYEN 620 - Hernandarias (3127)

Planta : 1 - Urbano no Edificado

Superficie Terreno: 599.0000


Superficie Cubierta : 0.0000

Fecha Baja :

Avaluo Terr: 8625.60

Avaluo Mej : 0.00


Dom.Parcelario: OLMOS, CASIMIRO 0 Entre Rios (3136)



Año	Per.	Fecha Vto.	Presentación	Imp. a Pagar	Multa	Interes	Descuento	Pagado	Fecha Pago	Importe Act.	Estado	Observaciones
2006	5	0 20-10-2006		25,00	2,50	57,01	0,00			84,51	Impaga	
2006	6	0 20-12-2006		25,00	2,50	55,89	0,00			83,39	Impaga	
2008	3	0 23-06-2008		25,00	2,50	45,79	0,00			73,29	Impaga	
2008	4	0 25-08-2008		25,00	2,50	44,63	0,00			72,13	Impaga	
2008	5	0 20-10-2008		25,00	2,50	43,61	0,00			71,11	Impaga	
2008	6	0 16-12-2008		25,00	2,50	42,56	0,00			70,06	Impaga	
2009	1	0 11-05-2009		37,50	3,75	59,83	0,00			101,08	Impaga	
2009	2	0 20-07-2009		37,50	3,75	57,90	0,00			99,15	Impaga	
2009	3	0 21-09-2009		37,50	3,75	56,17	0,00			97,42	Impaga	
2009	4	0 16-12-2009		37,50	3,75	53,80	0,00			95,05	Impaga	
2010	1	0 22-02-2010		30,00	3,00	41,55	0,00			74,55	Impaga	
2010	2	0 26-05-2010		30,00	3,00	39,50	0,00			72,50	Impaga	
2010	3	0 23-08-2010		30,00	3,00	37,54	0,00			70,54	Impaga	
2010	4	0 26-10-2010		30,00	3,00	36,14	0,00			69,14	Impaga	
2010	5	0 20-12-2010		30,00	3,00	34,93	0,00			67,93	Impaga	
2011	1	0 21-02-2011		30,00	3,00	33,54	0,00			66,54	Impaga	
2011	2	0 23-05-2011		30,00	3,00	31,54	0,00			64,54	Impaga	
2011	3	0 23-08-2011		30,00	3,00	29,51	0,00			62,51	Impaga	
2011	4	0 25-10-2011		30,00	3,00	28,13	0,00			61,13	Impaga	
2011	5	0 26-12-2011		30,00	3,00	26,76	0,00			59,76	Impaga	
2012	1	0 06-03-2012		30,00	3,00	25,20	0,00			58,20	Impaga	
2012	2	0 21-05-2012		30,00	3,00	23,53	0,00			56,53	Impaga	
2012	3	0 21-08-2012		30,00	3,00	21,51	0,00			54,51	Impaga	
2012	4	0 23-10-2012		30,00	3,00	20,12	0,00			53,12	Impaga	
2012	5	0 26-12-2012		30,00	3,00	18,71	0,00			51,71	Impaga	
2013	1	0 21-02-2013		80,57	16,11	51,14	0,00			147,82	Impaga	
2013	2	0 20-05-2013		80,57	16,11	45,47	0,00			142,15	Impaga	
2013	3	0 20-08-2013		80,57	16,11	39,54	0,00			136,22	Impaga	
2013	4	0 22-10-2013		80,57	16,11	35,48	0,00			132,16	Impaga	
2013	5	0 26-12-2013		80,57	16,11	31,29	0,00			127,97	Impaga	
2014	1	0 10-02-2014		117,00	0,00	0,00	0,00			181,12	Pago Parcial	
2014	2	0 12-05-2014		104,74	20,95	25,01	0,00			150,70	Impaga	
2014	3	0 11-08-2014		117,00	0,00	0,00	0,00			155,56	Pago Parcial	
2014	4	0 10-10-2014		117,00	0,00	0,00	0,00			147,14	Pago Parcial	

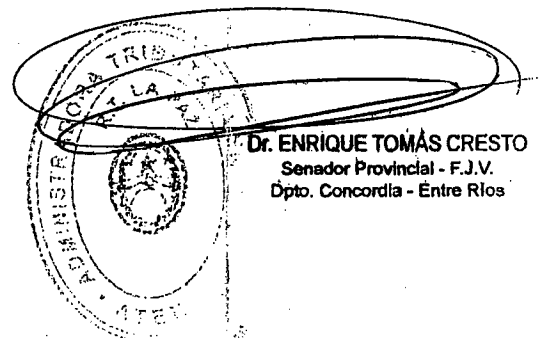
\$ 2.862,89

Total Actualizado: \$ 8.568,90




SERGIO D. CORNEJO
Prosecretario
H. Cámara Diputados de E. Ríos

ES COPIA FIEL



Dr. ENRIQUE TOMÁS CRESTO
Senador Provincial - F.J.V.
Dpto. Concordia - Entre Ríos

Datos del Inmueble - Volante DGEOLIO



DATOS IDENTIFICATORIOS

Departamento: 08 - La Paz	Tipo Inmueble: 0 - Urbano	Parcela Municipal:
Partida: 119031	Tipo de Planta: 0001 - Urbano no Edificado	Matricula: 30318
Distrito Verif: 9	Representación Territorial: 19 - Hernandarias	Año Inscripción: 1920

TITULARES Y/O RESPONSABLES

Titular: -4585259- LEGUIZAMON ROBUSTIANA
 Dom. Fiscal: CHURRUARIN, JOSE LINO AVDA. 562 (3100) Parana - Entre Rios

OTROS DATOS PARCELARIOS

Departamento: 08 - La Paz	Utilización Parcelaria:
Distrito: 02 - Alcaraz Segundo	
Localidad: 99 - Localidad NCP	
Sección: 0	Grupo: 9999
Manzana: 0000	Parcela: 384
Sub Parcela: 0	Lámina - SubLám:
Centro Rural Pob:	Destino (Prop.Estado):
	Agua: Gasoducto: N° Antecedente R. 350
	Cloaca: Electroducto:

DOMICILIOS

Tipo	Calle	Nro-Piso-Dpto	C.Postal	Localidad	RT
Oficelario	BV.ESQ.PUBLICA	0	(3136)	Localidad NCP	21
Fiscal	YRIGOYEN,HIPOLITO	646	(3127)	Hernandarias	19


AVALUOS

Período	C.Ajus	V.Básico	N°Plano	Sup. Terreno	Avaluo Terreno	Sup.Edificada	Avaluo Mejoras	Z.Ecol.	Z.SubRur	Planta
01-2014	0,60	20	24860	646,6000 m²	\$7759,20	0,0000 m²	\$0,00			0001
01-2013	0,60	20	24860	646,6000 m²	\$7759,20	0,0000 m²	\$0,00			0001
01-2012	0,60	,5	24860	646,6000 m²	\$193,98	0,0000 m²	\$0,00			0001
01-2011	0,60	,4	24860	646,6000 m²	\$155,18	0,0000 m²	\$0,00			0001
07-2010	0,60	,35	24860	646,6000 m²	\$135,79	0,0000 m²	\$0,00			0001
01-2009	0,60	,25	24860	646,6000 m²	\$96,99	0,0000 m²	\$0,00			0001
01-2004	0,60	,09	24860	646,6000 m²	\$34,14	0,0000 m²	\$0,00			0001
05-2003	0,60	,09	24860	646,6000 m²	\$34,14	0,0000 m²	\$0,00			0001
01-2000	0,60	,08	24860	646,6000 m²	\$31,04	0,0000 m²	\$0,00			0001
01-1997	0,60	,08	24860	646,6000 m²	\$31,04	0,0000 m²	\$0,00			0001

NOVEDADES

Fecha	Movimiento	Usuario	N° Volante	Observaciones
18-07-2011	Modif. DDJJ Ley 9853	CC11556266		
17-03-2009	Modificación x Papcus	PAPCUS_DEP	17-03-2009	PAPCUS_DEP
01-02-2006	Rectificaciones Varias	IM14730166	01-02-2006	01-02-2006

(Signature)
Dr. ENRIQUE TOMÁS CRESTO
 Senador Provincial - F.J.V.
 Dpto. Concordia - Entre Rios




SERGIO D. CORNEJO
 Prosecretario
 H. Cámara Diputados de E. Rios

(Handwritten signature)
 SERGIO CORNEJO

Tipo Impuesto: Inmobiliario: CONTRIBUYENTE DIRECTO
- NO INCLUYE VENCIMIENTOS CANCELADOS

Estado de Deuda al 27-11-2014



Fecha de Impresión: 27-11-2014 09:27:46

R.T. 19 - Hernandarias

F. Emisión: 27-11-2014

Inmobiliario: Partida: 08 1190319

Contribuyente: LEGUIZAMON ROBUSTIANA

Documento: LC

4585259

CUIT:

Domicilio Postal: YRIGOYEN, HIPOLITO 646 - Hernandarias (3127)

Planta: 1 - Urbano no Edificado

Superficie Terreno: 646.6000

Superficie Cubierta: 0.0000

Fecha Baja:

Avaluo Terr: 7759.20



Avaluo Mej: 0.00

Dom. Parcelario: BV. ESQ. PUBLICA 0 ALCARAZ SEGUNDO Entre Rios (3136)




Impuesto: Inmobiliario / Urbano

Año	Per.	Rec.	Fecha Vto.	Presentación	Imp. a Pagar	Multa	Interes	Descuento	Pagado	Fecha Pago	Importe Act.	Estado	Observaciones
1998	2	0	20-04-1998		24,55	1,23	106,81	0,00			132,59	Impaga	
1998	3	0	10-07-1998		24,55	1,23	105,41	0,00			131,19	Impaga	
1998	4	0	28-08-1998		24,55	1,23	104,57	0,00			130,35	Impaga	
1998	5	0	23-10-1998		24,55	1,23	103,61	0,00			129,39	Impaga	
1998	6	0	18-12-1998		24,55	1,23	102,65	0,00			128,43	Impaga	
1999	1	0	19-02-1999		24,55	1,23	101,57	0,00			127,35	Impaga	
1999	2	0	19-04-1999		24,55	1,23	100,55	0,00			126,33	Impaga	
1999	3	0	25-06-1999		24,55	1,23	99,40	0,00			125,18	Impaga	
1999	4	0	27-08-1999		24,55	1,23	98,32	0,00			124,10	Impaga	
1999	5	0	05-11-1999		24,55	1,23	97,11	0,00			122,89	Impaga	
1999	6	0	27-12-1999		24,55	1,23	96,22	0,00			122,00	Impaga	
2000	1	0	18-02-2000		24,55	1,23	95,31	0,00			121,09	Impaga	
2000	2	0	28-04-2000		24,55	1,23	94,11	0,00			119,89	Impaga	
2000	3	0	23-06-2000		24,55	1,23	93,14	0,00			118,92	Impaga	
2000	4	0	18-08-2000		24,55	1,23	92,18	0,00			117,96	Impaga	
2000	5	0	20-10-2000		24,55	1,23	91,10	0,00			116,88	Impaga	
2000	6	0	20-12-2000		24,55	1,23	90,05	0,00			115,83	Impaga	
2001	1	0	28-02-2001		24,55	1,23	88,85	0,00			114,63	Impaga	
2001	2	0	30-04-2001		24,55	1,23	87,80	0,00			113,58	Impaga	
2001	3	0	29-06-2001		24,55	1,23	86,77	0,00			112,55	Impaga	
2001	4	0	31-08-2001		24,55	1,23	85,68	0,00			111,46	Impaga	
2001	5	0	31-10-2001		24,55	1,23	84,64	0,00			110,42	Impaga	
2001	6	0	28-12-2001		24,55	1,23	83,64	0,00			109,42	Impaga	
2002	1	0	28-02-2002		24,55	1,23	82,57	0,00			108,35	Impaga	
2002	2	0	30-04-2002		24,55	1,23	81,53	0,00			107,31	Impaga	
2002	3	0	28-06-2002		24,55	1,23	80,51	0,00			106,29	Impaga	
2002	4	0	30-08-2002		24,55	1,23	79,43	0,00			105,21	Impaga	
2002	5	0	31-10-2002		24,55	1,23	78,36	0,00			104,14	Impaga	
2002	6	0	27-12-2002		24,55	1,23	77,38	0,00			103,16	Impaga	
2003	1	0	28-02-2003		24,55	1,23	76,30	0,00			102,08	Impaga	
2003	2	0	30-04-2003		24,55	1,23	75,25	0,00			101,03	Impaga	
2003	3	0	30-06-2003		24,55	1,23	74,20	0,00			99,98	Impaga	
2003	4	0	29-08-2003		24,55	1,23	73,17	0,00			98,95	Impaga	
2003	5	0	31-10-2003		24,55	1,23	72,09	0,00			97,87	Impaga	
2003	6	0	26-12-2003		24,55	1,23	71,13	0,00			96,91	Impaga	
2004	1	0	27-02-2004		24,55	1,23	70,04	0,00			95,82	Impaga	
2004	2	0	30-04-2004		24,55	1,23	68,96	0,00			94,74	Impaga	
2004	3	0	30-06-2004		24,55	1,23	67,91	0,00			93,69	Impaga	
2004	4	0	31-08-2004		24,55	1,23	66,85	0,00			92,63	Impaga	
2004	5	0	22-11-2004		24,55	1,23	65,42	0,00			91,20	Impaga	
2004	6	0	27-12-2004		24,55	1,23	64,82	0,00			90,68	Impaga	
2010	1	0	26-02-2010		30,00	3,00	41,46	0,00			74,26	Impaga	
2010	3	0	27-08-2010		30,00	3,00	37,46	0,00			70,46	Impaga	
2010	5	0	23-12-2010		30,00	3,00	34,86	0,00			67,86	Impaga	
2013	2	0	24-05-2013		71,36	12,84	36,04	7,14			113,10	Impaga	
2013	3	0	23-08-2013		71,36	12,84	31,36	7,14			108,42	Impaga	
2013	4	0	25-10-2013		71,36	12,84	28,13	7,14			105,19	Impaga	
2013	5	0	27-12-2013		71,36	12,84	24,89	7,14			101,95	Impaga	
2014	1	0	26-02-2014		117,00	0,00	0,00	0,00			178,87	Pago Parcial	
2014	2	0	23-05-2014		92,77	18,53	20,93	0,00			132,25	Impaga	
2014	3	0	25-08-2014		109,84	21,97	12,39	0,00			144,20	Impaga	



Dr. ENRIQUE TOMÁS CRESTO
Senador Provincial - F.J.V.
Dpto. Concordia - Entre Rios



ES COPIA FIEL


SERGIO D. CORNEJO
Prosecretario
H. Cámara Diputados de E. Rios

Usuario: IG29759757
ERCOOB6B

ADMINISTRADORA TRIBUTARIA
PROVINCIA DE ENTRE RIOS

Tipo Impuesto: Inmobiliario: CONTRIBUYENTE DIRECTO
- NO INCLUYE VENCIMIENTOS CANCEADOS

Estado de Deuda al 27-11-2014



Fecha de Impresión: 27-11-2014 09:27:45



Inmobiliario: Partida: 08 119031 9

Titular: LEGUIZAMON ROBUSTIANA

Documento: LC 4585259

CUIT:

Domicilio Postal: YRIGOYEN, HIPOLITO 646 - Hermandarias (3127)

Plano: 1 - Urbano no Edificado

Superficie Terreno: 646.6000

Superficie Cubierta: 0.0000

Fecha Baja:

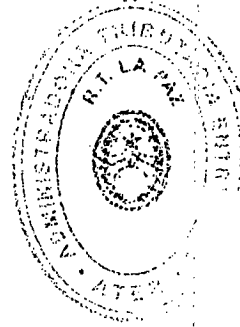
Avaluo Terr: 7759.20

Avaluo Mej: 0.00


Dom.Parcelario: BV.ESQ.PUBLICA 0 ALCARAZ SEGUNDO Entre Rios (3136)



Año	Per.	Fecha Vto.	Presentación	Imp. a Pagar	Multa	Interes	Descuento	Pagado	Fecha Pago	Importe Act.	Estado	Observaciones
2014	4	0	24-10-2014	109,84	21,97	4,48	0,00			136,29	Impaga	
				\$ 1.811,44								
Total Actualizado:										\$ 5.805,44		




Dr. ENRIQUE TOMÁS CRESTO
Senador Provincial - F.V.
Dpto. Concordia - Entre Ríos



SERGIO D. CORNEJO
Prosecretario
H. Cámara Diputados de E. Ríos

ES COPIA FIEL




DATOS IDENTIFICATORIOS

Departamento: 08 - La Paz	Tipo Inmueble: 0 - Urbano	Parida Municipal:
Partida: 119062	Tipo de Planta: 0001 - Urbano no Edificado	Matricula: 30318
Verif: 9	Representación Territorial: 28 - Paraná	Año Inscripción: 1920

TITULARES Y/O RESPONSABLES

Titular: -4585259- LEGUIZAMON ROBUSTIANA
 Dom. Fiscal: CHURRUARIN, JOSE LINO AVDA. 562 (3100) Parana - Entre Rios



OTROS DATOS PARCELARIOS

Departamento: 08 - La Paz	Utilización Parcelaria:
Distrito: 02 - Alcaraz Segundo	
Localidad: 21 - Puerto Algarrobo	
Sección:	Grupo: 9999
Manzana: 0013	Parcela: 1
Sub Parcela:	Lámina - SubLám:
Centro Rural Pob:	
	Propiedad del Estado:
	Destino (Prop.Estado):
	Agua:
	Cloaca:
	Gasoducto:
	Electroducto:

DOMICILIOS

Tipo	Calle	Nro-Piso-Dpto	C.Postal	Localidad	RT
Delario	PUERTO ALGARROBO	0	(3127)	Puerto Algarrobo	33
al	CHURRUARIN, JOSE LINO AVDA.	562	(3100)	Parana	28


AVALUOS

Periodo	C.Ajus	V.Básico	NºPlano	Sup. Terreno	Avaluo Terreno	Sup.Edificada	Avaluo Mejoras	Z.Ecol.	Z.SubRur	Planta
01-2014	0,60	20	999999	7780,0000 m²	\$93360,00	0,0000 m²	\$0,00			0001
01-2013	0,60	20	999999	7780,0000 m²	\$93360,00	0,0000 m²	\$0,00			0001
01-2012	0,60	1,36	999999	7780,0000 m²	\$6348,48	0,0000 m²	\$0,00			0001
01-2011	0,60	1,09	999999	7780,0000 m²	\$5088,12	0,0000 m²	\$0,00			0001
07-2010	0,60	,95	999999	7780,0000 m²	\$4434,60	0,0000 m²	\$0,00			0001
01-2009	0,60	,68	999999	7780,0000 m²	\$3174,24	0,0000 m²	\$0,00			0001
01-2004	0,60	,24	999999	7780,0000 m²	\$1129,66	0,0000 m²	\$0,00			0001
05-2003	0,60	,24	999999	7780,0000 m²	\$1129,66	0,0000 m²	\$0,00			0001
01-2000	0,60	,22	999999	7780,0000 m²	\$1026,96	0,0000 m²	\$0,00			0001
01-1998	0,60	,22	999999	7780,0000 m²	\$1026,96	0,0000 m²	\$0,00			0001

NOVEDADES

Fecha	Movimiento	Usuario	Nº Volante	Observaciones
17-03-2009	Modificación x Papcus	PAPCUS_DEP	17-03-2009	PAPCUS_DEP
01-02-2006	Rectificaciones Varias	IM14730166	01-02-2006	01-02-2006

Dr. ENRIQUE TOMÁS CRESTO
 Senador Provincial - F.J.V.
 Dpto. Concordia - Entre Ríos




SERGIO D. CORNEJO
 Prosecretario
 H. Cámara Diputados de E. Ríos

ES COPIA FIEL

Tipo Impuesto: Inmobiliario: CONTRIBUYENTE DIRECTO
- NO INCLUYE VENCIMIENTOS CANCELADOS -

Estado de Deuda al 27-11-2014



R.T.28 - Paraná


F. Emisión: 27-11-2014

Inmobiliario: Partida: 08 119062/9

Propietario: LEGUIZAMON ROBUSTIANA

Documento: LC 4585259

CUIT:



Domicilio Postal: CHURRUARIN, JOSE LINO AVDA. 562 - Paraná (3100)

Planta: 1 - Urbano no Edificado

Superficie Terreno: 7780.0000

Superficie Cubierta: 0.0000

Fecha Baja:



Avaluo Terr: 93360.00

Avaluo Mej: 0.00


Dom. Parcelario: PUERTO ALGARROBO 0 MZ.13 Puerto Algarrobo Entre Rios (3127)

Impuesto: Inmobiliario / Urbano

Año	Per.	Rec.	Fecha Vto.	Presentación	Imp. a Pagar	Multa	Interes	Descuento	Pagado	Fecha Pago	Importe Act.	Estado	Observaciones
1998	2	0	20-04-1998		24,55	1,23	106,81	0,00			132,59	Impaga	
1998	3	0	10-07-1998		24,55	1,23	105,41	0,00			131,19	Impaga	
1998	4	0	28-08-1998		24,55	1,23	104,57	0,00			130,35	Impaga	
1998	5	0	23-10-1998		24,55	1,23	103,61	0,00			129,39	Impaga	
1998	6	0	18-12-1998		24,55	1,23	102,65	0,00			128,43	Impaga	
1999	1	0	19-02-1999		24,55	1,23	101,57	0,00			127,35	Impaga	
1999	2	0	19-04-1999		24,55	1,23	100,55	0,00			126,33	Impaga	
1999	3	0	25-06-1999		24,55	1,23	99,40	0,00			125,18	Impaga	
1999	4	0	27-08-1999		24,55	1,23	98,32	0,00			124,10	Impaga	
1999	5	0	05-11-1999		24,55	1,23	97,11	0,00			122,89	Impaga	
1999	6	0	27-12-1999		24,55	1,23	96,22	0,00			122,00	Impaga	
2000	1	0	18-02-2000		24,55	1,23	95,31	0,00			121,09	Impaga	
2000	2	0	28-04-2000		24,55	1,23	94,11	0,00			119,89	Impaga	
2000	3	0	23-06-2000		24,55	1,23	93,14	0,00			118,92	Impaga	
2000	4	0	18-08-2000		24,55	1,23	92,18	0,00			117,96	Impaga	
2000	5	0	20-10-2000		24,55	1,23	91,10	0,00			116,88	Impaga	
2000	6	0	20-12-2000		24,55	1,23	90,05	0,00			115,83	Impaga	
2001	1	0	28-02-2001		24,55	1,23	88,85	0,00			114,63	Impaga	
2001	2	0	30-04-2001		24,55	1,23	87,80	0,00			113,58	Impaga	
2001	3	0	29-06-2001		24,55	1,23	86,77	0,00			112,55	Impaga	
2001	4	0	31-08-2001		24,55	1,23	85,68	0,00			111,46	Impaga	
2001	5	0	31-10-2001		24,55	1,23	84,64	0,00			110,42	Impaga	
2001	6	0	28-12-2001		24,55	1,23	83,64	0,00			109,42	Impaga	
2002	1	0	28-02-2002		24,55	1,23	82,57	0,00			108,35	Impaga	
2002	2	0	30-04-2002		24,55	1,23	81,53	0,00			107,31	Impaga	
2002	3	0	28-06-2002		24,55	1,23	80,51	0,00			106,29	Impaga	
2002	4	0	30-08-2002		24,55	1,23	79,43	0,00			105,21	Impaga	
2002	5	0	31-10-2002		24,55	1,23	78,36	0,00			104,14	Impaga	
2002	6	0	27-12-2002		24,55	1,23	77,38	0,00			103,16	Impaga	
2003	1	0	28-02-2003		24,55	1,23	76,30	0,00			102,08	Impaga	
2003	2	0	30-04-2003		24,55	1,23	75,25	0,00			101,03	Impaga	
2003	3	0	30-06-2003		24,55	1,23	74,20	0,00			99,98	Impaga	
2003	4	0	29-08-2003		24,55	1,23	73,17	0,00			98,95	Impaga	
2003	5	0	31-10-2003		24,55	1,23	72,09	0,00			97,87	Impaga	
2003	6	0	26-12-2003		24,55	1,23	71,13	0,00			96,91	Impaga	
2004	1	0	27-02-2004		24,55	1,23	70,04	0,00			95,82	Impaga	
2004	2	0	30-04-2004		24,55	1,23	68,96	0,00			94,74	Impaga	
2004	3	0	30-06-2004		24,55	1,23	67,91	0,00			93,69	Impaga	
2004	4	0	31-08-2004		24,55	1,23	66,85	0,00			92,63	Impaga	
2004	5	0	22-11-2004		24,55	1,23	65,42	0,00			91,20	Impaga	
2004	6	0	27-12-2004		24,55	1,23	64,82	0,00			90,60	Impaga	
2005	1	0	14-03-2005		24,55	1,23	63,50	0,00			89,28	Impaga	
2005	2	0	20-05-2005		24,55	1,23	62,34	0,00			88,12	Impaga	
2005	3	0	22-08-2005		24,55	2,46	63,63	0,00			90,64	Impaga	
2005	4	0	14-10-2005		24,55	2,46	62,67	0,00			89,68	Impaga	
2005	5	0	05-12-2005		24,55	2,46	61,74	0,00			88,75	Impaga	
2005	6	0	11-01-2006		25,00	2,50	62,18	0,00			89,68	Impaga	
2006	1	0	20-02-2006		25,00	2,50	61,44	0,00			88,94	Impaga	
2006	2	0	20-04-2006		25,00	2,50	60,36	0,00			87,86	Impaga	
2006	3	0	21-06-2006		25,00	2,50	59,23	0,00			86,75	Impaga	
2006	4	0	22-08-2006		25,00	2,50	58,09	0,00			85,59	Impaga	





Dr. ENRIQUE TOMÁS CRESTO
Senador Provincial - F.J.V.
Dpto. Concordia - Entre Rios




SERGIO D. CORNEJO
Prosecretario
H. Cámara Diputados de E. R.

ES COPIA FIEL



(17)



Inmobiliario: Partida: 08 1190629

R.T 28 - Paraná

F. Emisión: 27-11-2014

Beneficiario: LEGUIZAMON ROBUSTIANA

Documento: LC 4585259

CUIT:



Domicilio Postal: CHURRUARIN, JOSE LINO AVDA. 562 - Parana (3100)

Plano: 1 - Urbano no Edificado

Superficie Terreno: 7780.0000

Superficie Cubierta: 0.0000



Fecha Baja:

Avaluo Terr: 93360.00

Avaluo Mej: 0.00

Dom. Parcelario: PUERTO ALGARROBO 0 MZ.13 Puerto Algarrobo Entre Rios (3127)

Año	Per.	Fecha Vto.	Presentación	Imp. a Pagar	Multa	Interes	Descuento	Pagado	Fecha Pago	Importe Act.	Estado	Observaciones	
2006	5	0 20-10-2006		25,00	2,50	57,01	0,00			84,51	Impaga		
2006	6	0 20-12-2006		25,00	2,50	55,89	0,00			83,39	Impaga		
2007	1	0 23-02-2007		25,00	2,50	54,70	0,00			82,20	Impaga		
2007	2	0 27-04-2007		25,00	2,50	53,54	0,00			81,04	Impaga		
2007	3	0 29-06-2007		25,00	2,50	52,39	0,00			79,89	Impaga		
2007	4	0 31-08-2007		25,00	2,50	51,23	0,00			78,73	Impaga		
2007	5	0 26-10-2007		25,00	2,50	50,21	0,00			77,71	Impaga		
2007	6	0 21-12-2007		25,00	2,50	49,18	0,00			76,68	Impaga		
2008	1	0 29-02-2008		25,00	2,50	47,90	0,00			75,40	Impaga		
2008	2	0 25-04-2008		25,00	2,50	46,87	0,00			74,37	Impaga		
2008	3	0 27-06-2008		25,00	2,50	45,71	0,00			73,21	Impaga		
2008	4	0 29-08-2008		25,00	2,50	44,56	0,00			72,06	Impaga		
2008	5	0 24-10-2008		25,00	2,50	43,53	0,00			71,03	Impaga		
2008	6	0 19-12-2008		25,00	2,50	42,51	0,00			70,01	Impaga		
2009	1	0 19-05-2009		37,50	3,75	59,61	0,00			100,86	Impaga		
2009	2	0 24-07-2009		37,50	3,75	57,79	0,00			99,04	Impaga		
2009	3	0 25-09-2009		37,50	3,75	56,06	0,00			97,31	Impaga		
2009	4	0 18-12-2009		37,50	3,75	53,75	0,00			95,00	Impaga		
2010	1	0 26-02-2010		30,00	3,00	41,46	0,00			74,46	Impaga		
2010	2	0 28-05-2010		30,00	3,00	39,46	0,00			72,46	Impaga		
2010	3	0 27-08-2010		30,00	3,00	37,46	0,00			70,46	Impaga		
2010	4	0 29-10-2010		30,00	3,00	36,07	0,00			69,07	Impaga		
2010	5	0 23-12-2010		30,00	3,00	34,86	0,00			67,86	Impaga		
2011	1	0 25-02-2011		30,67	3,07	34,20	0,00			67,94	Impaga		
2011	2	0 27-05-2011		30,67	3,07	32,15	0,00			65,89	Impaga		
2011	3	0 26-08-2011		30,67	3,07	30,11	0,00			63,85	Impaga		
2011	4	0 28-10-2011		30,67	3,07	28,69	0,00			62,43	Impaga		
2011	5	0 30-12-2011		30,67	3,07	27,27	0,00			61,01	Impaga		
2012	1	0 09-03-2012		40,25	4,03	33,73	0,00			78,01	Impaga		
2012	2	0 24-05-2012		40,25	4,03	31,48	0,00			75,76	Impaga		
2012	3	0 24-08-2012		40,25	4,03	28,77	0,00			73,05	Impaga		
2012	4	0 26-10-2012		40,25	4,03	26,91	0,00			71,19	Impaga		
2012	5	0 28-12-2012		40,25	4,03	25,05	0,00			69,33	Impaga		
2013	1	0 22-02-2013		120,74	0,00	0,00	0,00			221,44	Pago Parcial		
2013	2	0 24-05-2013		120,74	0,00	0,00	0,00			212,65	Pago Parcial		
2013	3	0 23-08-2013		120,74	0,00	0,00	0,00			203,86	Pago Parcial		
2013	4	0 25-10-2013		120,74	0,00	0,00	0,00			197,77	Pago Parcial		
2013	5	0 27-12-2013		120,74	0,00	0,00	0,00			191,69	Pago Parcial		
2014	1	0 26-02-2014		156,96	0,00	0,00	0,00			239,96	Pago Parcial		
2014	2	0 23-05-2014		156,96	0,00	0,00	0,00			223,76	Pago Parcial		
2014	3	0 25-08-2014		156,96	0,00	0,00	0,00			206,05	Pago Parcial		
2014	4	0 24-10-2014		156,96	0,00	0,00	0,00			194,75	Pago Parcial		
				\$ 3.490,44									
				Total Actualizado:				\$ 9.864,80					



SERGIO D. CORNEJO
Prosecretario
H. Cámara Diputados de E. Ríos



Impuesto: Inmobiliario / Multa Deb. Formales

Año	Per.	Rec.	Fecha Vto.	Presentación	Imp. a Pagar	Multa	Interes	Descuento	Pagado	Fecha Pago	Importe Act.	Estado	Observaciones	
2008	1		0 28-11-2008		300,00	0,00	467,90	0,00			767,90	Impaga	Multa 439180	
					\$ 300,00									
					Total Actualizado:				\$ 767,90					

ES COPIA FIEL


Dr. ENRIQUE TOMÁS CRESTO
Senador Provincial - F.J.V.
Dpto. Concordia - Entre Ríos

Datos del Inmueble - Volante




DATOS IDENTIFICATORIOS		
Departamento: 08 - La Paz	Tipo Inmueble: 0 - Urbano	Partida Municipal:
Partida: 119064	Tipo de Planta: 0001 - Urbano no Edificado	Matricula: 30318
Verif: 7	Representación Territorial: 28 - Paraná	Año Inscripción: 1920

TITULARES Y/O RESPONSABLES	
Titular: -4585259- LEGUIZAMON ROBUSTIANA	
Dom. Fiscal: CHURRUARIN, JOSE LINO AVDA. 562 (3100) Parana - Entre Rios	



OTROS DATOS PARCELARIOS	
Departamento: 08 - La Paz	Utilización Parcelaria:
Distrito: 02 - Alcaraz Segundo	
Localidad: 21 - Puerto Algarrobo	
Sección: Grupo: 9999	Propiedad del Estado:
Manzana: A Parcela: 1	Destino (Prop. Estado):
Sub Parcela: Lámina - SubLám:	Agua: Gasoducto: N° Antecedente R.D.
Centro Rural Pob:	Cloaca: Electroducto:




DOMICILIOS						
Tipo	Calle	Nro-Piso-Dpto	C.Postal	Localidad	RT	
Principal	CHURRUARIN, JOSE LINO AVDA.	562	(3100)	Parana	28	
Parcelario	PUERTO ALGARROBO	0	(3127)	Puerto Algarrobo	33	

AVALUOS										
Periodo	C.Ajus	V.Básico	NºPlano	Sup. Terreno	Avaluo Terreno	Sup.Edificada	Avaluo Mejoras	Z.Ecol.	Z.SubRur	Planta
01-2014	0,60	20	999999	670,7200 m²	\$8048,64	0,0000 m²	\$0,00			0001
01-2013	0,60	20	999999	670,7200 m²	\$8048,64	0,0000 m²	\$0,00			0001
01-2012	0,60	1,36	999999	670,7200 m²	\$547,31	0,0000 m²	\$0,00			0001
01-2011	0,60	1,09	999999	670,7200 m²	\$438,65	0,0000 m²	\$0,00			0001
07-2010	0,60	,95	999999	670,7200 m²	\$382,31	0,0000 m²	\$0,00			0001
01-2009	0,60	,68	999999	670,7200 m²	\$273,65	0,0000 m²	\$0,00			0001
01-2004	0,60	,24	999999	670,7200 m²	\$97,39	0,0000 m²	\$0,00			0001
05-2003	0,60	,24	999999	670,7200 m²	\$97,39	0,0000 m²	\$0,00			0001
01-2000	0,60	,22	999999	670,7200 m²	\$88,54	0,0000 m²	\$0,00			0001
01-1998	0,60	,22	999999	670,7200 m²	\$88,54	0,0000 m²	\$0,00			0001


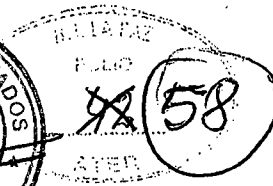

NOVEDADES					
Fecha	Movimiento	Usuario	Nº Volante	Observaciones	
17-03-2009	Modificación x Papcus	PAPCUS_DEP	17-03-2009	PAPCUS_DEP	
01-02-2006	Rectificaciones Varias	IM14730166	01-02-2006	01-02-2006	

DR. ENRIQUE TOMÁS CRESTO
 Senador Provincial - P.J.V.
 Dpto. Concordia - Entre Ríos



SERGIO D. CORNEJO
 Prosecretario
 H. Cámara Diputados de E. Ríos

ES COPIA FIEL



Página 1 de 1
Fecha: 08-04-2014
Hora: 08:16




Planilla de Liquidación N°673621 - Impuesto Inmobiliario

Liquidado al 08-04-2014 incluyendo desde el 2009-01 hasta el 2014-01

Identificación: Partida: 08 119064 7
 Contribuyente: LEGUIZAMON ROBUSTIANA
 Tipo y N° Doc.: LC 4585259 CUIT:
 Domicilio Postal: CHURRUARIN, JOSE LINO AVDA. 562 Parana Entre Rios (3100) Repr. Territorial: 28 - Paraná
 Planta : 1 - Urbano no Edificado Superf. Terreno: 670.72 m² Superf. Cubierta : m²
 Fecha Baja :-
 Dom. Parcelario: PUERTO ALGARROBO 0 M.A Puerto Algarrobo Entre Rios (3127)

Concepto	Año	Cuota	Fecha Venc.	Imp. Original	Imp. Vencim.	Descuento	Multa Omis.	Multa DF	Multa Defr.	Interés	Imp. Pagado	Imp. Actualiz.
Urbano	2009	1	19-05-2009	\$37,50	\$37,50	\$0,00	\$3,75	\$0,00	\$0,00	\$50,00	\$0,00	\$91,25
Urbano	2009	2	24-07-2009	\$37,50	\$37,50	\$0,00	\$3,75	\$0,00	\$0,00	\$48,18	\$0,00	\$89,43
Urbano	2009	3	24-09-2009	\$37,50	\$37,50	\$0,00	\$3,75	\$0,00	\$0,00	\$46,48	\$0,00	\$87,73
Urbano	2009	4	17-12-2009	\$37,50	\$37,50	\$0,00	\$3,75	\$0,00	\$0,00	\$44,17	\$0,00	\$85,42
Urbano	2010	1	25-02-2010	\$30,00	\$30,00	\$0,00	\$3,00	\$0,00	\$0,00	\$33,79	\$0,00	\$66,79
Urbano	2010	2	28-05-2010	\$30,00	\$30,00	\$0,00	\$3,00	\$0,00	\$0,00	\$31,77	\$0,00	\$64,77
Urbano	2010	3	26-08-2010	\$30,00	\$30,00	\$0,00	\$3,00	\$0,00	\$0,00	\$29,79	\$0,00	\$62,79
Urbano	2010	4	29-10-2010	\$30,00	\$30,00	\$0,00	\$3,00	\$0,00	\$0,00	\$28,38	\$0,00	\$61,38
Urbano	2010	5	23-12-2010	\$30,00	\$30,00	\$0,00	\$3,00	\$0,00	\$0,00	\$27,17	\$0,00	\$60,17
Urbano	2011	1	24-02-2011	\$30,00	\$30,00	\$0,00	\$3,00	\$0,00	\$0,00	\$25,78	\$0,00	\$58,78
Urbano	2011	2	27-05-2011	\$30,00	\$30,00	\$0,00	\$3,00	\$0,00	\$0,00	\$23,76	\$0,00	\$56,76
Urbano	2011	3	25-08-2011	\$30,00	\$30,00	\$0,00	\$3,00	\$0,00	\$0,00	\$21,78	\$0,00	\$54,78
Urbano	2011	4	27-10-2011	\$30,00	\$30,00	\$0,00	\$3,00	\$0,00	\$0,00	\$20,39	\$0,00	\$53,39
Urbano	2011	5	29-12-2011	\$30,00	\$30,00	\$0,00	\$3,00	\$0,00	\$0,00	\$19,01	\$0,00	\$52,01
Urbano	2012	1	08-03-2012	\$30,00	\$30,00	\$0,00	\$3,00	\$0,00	\$0,00	\$17,47	\$0,00	\$50,47
Urbano	2012	2	24-05-2012	\$30,00	\$30,00	\$0,00	\$3,00	\$0,00	\$0,00	\$15,77	\$0,00	\$48,77
Urbano	2012	3	23-08-2012	\$30,00	\$30,00	\$0,00	\$3,00	\$0,00	\$0,00	\$13,77	\$0,00	\$46,77
Urbano	2012	4	25-10-2012	\$30,00	\$30,00	\$0,00	\$3,00	\$0,00	\$0,00	\$12,39	\$0,00	\$45,39
Urbano	2012	5	27-12-2012	\$30,00	\$30,00	\$0,00	\$3,00	\$0,00	\$0,00	\$11,00	\$0,00	\$44,00
Urbano	2013	1	22-02-2013	\$74,44	\$74,44	\$0,00	\$14,89	\$0,00	\$0,00	\$26,38	\$0,00	\$115,71
Urbano	2013	2	23-05-2013	\$74,44	\$74,44	\$0,00	\$14,89	\$0,00	\$0,00	\$21,02	\$0,00	\$110,35
Urbano	2013	3	22-08-2013	\$74,44	\$74,44	\$0,00	\$14,89	\$0,00	\$0,00	\$15,60	\$0,00	\$104,93
Urbano	2013	4	24-10-2013	\$74,44	\$74,44	\$0,00	\$14,89	\$0,00	\$0,00	\$11,85	\$0,00	\$101,18
Urbano	2013	5	27-12-2013	\$74,44	\$74,44	\$0,00	\$14,89	\$0,00	\$0,00	\$8,04	\$0,00	\$97,37
Urbano	2014	1	19-02-2014	\$117,00	\$117,00	\$0,00	\$23,40	\$0,00	\$0,00	\$6,74	\$0,00	\$147,14
Cant. Per.:	25	Totales:		\$1089,20	\$1.089,20	\$0,00	\$157,85	\$0,00	\$0,00	\$610,48	\$0,00	\$1.857,33



(Handwritten signature)
Dr. ENRIQUE TOMÁS CRESTO
Senador Provincial - F.J.V.
Dpto. Concordia - Entre Ríos



SERGIO D. CORNEJO
Prosecretario
H. Cámara Diputados de E. Ríos

Liquidación realizada por: Garcia Anabela Paola
Departamento:


(Handwritten) ES COPIA FIEL



59

DATOS IDENTIFICATORIOS			
Departamento: 08 - La Paz	Tipo Inmueble: 0 - Urbano	Partida Municipal:	
Partida: 119065	Tipo de Planta: 0001 - Urbano no Edificado	Matricula: 30318	
Verif: 6	Representación Territorial: 28 - Paraná	Año Inscripción: 1920	

TITULARES Y/O RESPONSABLES	
Titular: -4585259- LEGUIZAMON ROBUSTIANA	
Dom. Fiscal: CHURRUARIN, JOSE LINO AVDA. 562 (3100) Parana - Entre Rios	




OTROS DATOS PARCELARIOS			
Departamento: 08 - La Paz	Utilización Parcelaria:		
Distrito: 02 - Alcaraz Segundo			
Localidad: 21 - Puerto Algarrobo			
Sección:	Grupo: 9999	Propiedad del Estado:	
Manzana: 24	Parcela: 1	Destino (Prop. Estado):	
Sub Parcela:	Lámina - SubLám:	Agua:	Gasoducto:
Centro Rural Pob:		Cloaca:	Electroducto:




DOMICILIOS						
Tipo	Calle	Nro-Piso-Dpto	C.Postal	Localidad	RT	
celario	PUERTO ALGARROBO	0	(3127)	Puerto Algarrobo	33	
tal	CHURRUARIN, JOSE LINO AVDA.	562	(3100)	Parana	28	

AVALUOS										
Período	C.Ajus	V.Básico	NºPlano	Sup. Terreno	Avaluo Terreno	Sup. Edificada	Avaluo Mejoras	Z. Ecol.	Z. SubRur	Planta
01-2014	0,60	20	999999	9861,8500 m²	\$118342,20	0,0000 m²	\$0,00			0001
01-2013	0,60	20	999999	9861,8500 m²	\$118342,20	0,0000 m²	\$0,00			0001
01-2012	0,60	1,36	999999	9861,8500 m²	\$8047,27	0,0000 m²	\$0,00			0001
01-2011	0,60	1,09	999999	9861,8500 m²	\$6449,65	0,0000 m²	\$0,00			0001
07-2010	0,60	,95	999999	9861,8500 m²	\$5621,25	0,0000 m²	\$0,00			0001
01-2009	0,60	,68	999999	9861,8500 m²	\$4023,63	0,0000 m²	\$0,00			0001
01-2004	0,60	,24	999999	9861,8500 m²	\$1431,94	0,0000 m²	\$0,00			0001
05-2003	0,60	,24	999999	9861,8500 m²	\$1431,94	0,0000 m²	\$0,00			0001
01-2000	0,60	,22	999999	9861,8500 m²	\$1301,76	0,0000 m²	\$0,00			0001
01-1998	0,60	,22	999999	9861,8500 m²	\$1301,76	0,0000 m²	\$0,00			0001



NOVEDADES					
Fecha	Movimiento	Usuario	Nº Volante	Observaciones	
17-03-2009	Modificación x Papcus	PAPCUS_DEP	17-03-2009	PAPCUS_DEP	
01-02-2006	Rectificaciones Varias	IM14730166	01-02-2006	01-02-2006	


Dr. ENRIQUE TOMÁS CRESTO
Senador Provincial - F.J.V.
Dpto. Concordia - Entre Rios



SERGIO D. CORNEJO
Prosecretario
H. Cámara Diputados de E. Rios



ES COPIA FIEL



Página 1 de 1

Fecha: 08-04-2014

Hora: 08:13



Planilla de Liquidación N°673620 - Impuesto Inmobiliario

Liquidado al 08-04-2014 incluyendo desde el 2009-01 hasta el 2014-01

Identificación: Partida: 08 119065 6

Contribuyente: LEGUZAMON ROBUSTIANA

Tipo y N° Doc.: LC 4585259 CUIT:

Domicilio Postal: CHURRUARIN, JOSE LINO AVDA. 562 Parana Entre Rios (3100) Repr.Territorial: 28 - Paraná

Planta : 1 - Urbano no Edificado

Superf. Terreno: 9861.85 m²


Superf. Cubierta : m²

Fecha Baja :-

Dom.Parcelario: PUERTO ALGARROBO 0 Puerto Algarrobo Entre Rios (3127)

Concepto	Año	Cuota	Fecha Venc.	Imp. Original	Imp. Vencim.	Descuento	Multa Omis.	Multa DF	Multa Defr.	Interés	Imp. Pagado	Imp. Actualiz.
Urbano	2009	1	19-05-2009	\$37,50	\$37,50	\$0,00	\$3,75	\$0,00	\$0,00	\$50,00	\$0,00	\$91,25
Urbano	2009	2	24-07-2009	\$37,50	\$37,50	\$0,00	\$3,75	\$0,00	\$0,00	\$48,18	\$0,00	\$89,43
Urbano	2009	3	24-09-2009	\$37,50	\$37,50	\$0,00	\$3,75	\$0,00	\$0,00	\$46,48	\$0,00	\$87,73
Urbano	2009	4	17-12-2009	\$37,50	\$37,50	\$0,00	\$3,75	\$0,00	\$0,00	\$44,17	\$0,00	\$85,42
Urbano	2010	1	25-02-2010	\$30,00	\$30,00	\$0,00	\$3,00	\$0,00	\$0,00	\$33,79	\$0,00	\$66,79
Urbano	2010	2	28-05-2010	\$30,00	\$30,00	\$0,00	\$3,00	\$0,00	\$0,00	\$31,77	\$0,00	\$64,77
Urbano	2010	3	26-08-2010	\$44,16	\$44,16	\$0,00	\$4,42	\$0,00	\$0,00	\$43,85	\$0,00	\$92,43
Urbano	2010	4	29-10-2010	\$34,72	\$34,72	\$0,00	\$3,47	\$0,00	\$0,00	\$32,84	\$0,00	\$71,03
Urbano	2010	5	23-12-2010	\$34,72	\$34,72	\$0,00	\$3,47	\$0,00	\$0,00	\$31,44	\$0,00	\$69,63
Urbano	2011	1	24-02-2011	\$41,02	\$41,02	\$0,00	\$4,10	\$0,00	\$0,00	\$35,25	\$0,00	\$80,37
Urbano	2011	2	27-05-2011	\$41,02	\$41,02	\$0,00	\$4,10	\$0,00	\$0,00	\$32,49	\$0,00	\$77,61
Urbano	2011	3	25-08-2011	\$41,02	\$41,02	\$0,00	\$4,10	\$0,00	\$0,00	\$29,78	\$0,00	\$74,90
Urbano	2011	4	27-10-2011	\$41,02	\$41,02	\$0,00	\$4,10	\$0,00	\$0,00	\$27,88	\$0,00	\$73,00
Urbano	2011	5	29-12-2011	\$41,02	\$41,02	\$0,00	\$4,10	\$0,00	\$0,00	\$25,99	\$0,00	\$71,11
Urbano	2012	1	08-03-2012	\$53,16	\$53,16	\$0,00	\$5,32	\$0,00	\$0,00	\$30,96	\$0,00	\$89,44
Urbano	2012	2	24-05-2012	\$53,16	\$53,16	\$0,00	\$5,32	\$0,00	\$0,00	\$27,95	\$0,00	\$86,43
Urbano	2012	3	23-08-2012	\$53,16	\$53,16	\$0,00	\$5,32	\$0,00	\$0,00	\$24,41	\$0,00	\$82,89
Urbano	2012	4	25-10-2012	\$53,16	\$53,16	\$0,00	\$5,32	\$0,00	\$0,00	\$21,95	\$0,00	\$80,43
Urbano	2012	5	27-12-2012	\$53,16	\$53,16	\$0,00	\$5,32	\$0,00	\$0,00	\$19,49	\$0,00	\$77,97
Urbano	2013	1	22-02-2013	\$159,48	\$159,48	\$0,00	\$31,90	\$0,00	\$0,00	\$56,52	\$0,00	\$247,90
Urbano	2013	2	23-05-2013	\$159,48	\$159,48	\$0,00	\$31,90	\$0,00	\$0,00	\$45,04	\$0,00	\$236,42
Urbano	2013	3	22-08-2013	\$159,48	\$159,48	\$0,00	\$31,90	\$0,00	\$0,00	\$33,43	\$0,00	\$224,81
Urbano	2013	4	24-10-2013	\$159,48	\$159,48	\$0,00	\$31,90	\$0,00	\$0,00	\$25,39	\$0,00	\$216,77
Urbano	2013	5	27-12-2013	\$159,48	\$159,48	\$0,00	\$31,90	\$0,00	\$0,00	\$17,22	\$0,00	\$208,60
Urbano	2014	1	18-02-2014	\$207,32	\$207,32	\$0,00	\$41,46	\$0,00	\$0,00	\$12,19	\$0,00	\$260,97
ant. Per.:	25	Totales:		\$1799,22	\$1.799,22	\$0,00	\$280,42	\$0,00	\$0,00	\$828,16	\$0,00	\$2.908,10

[Handwritten Signature]
D. ENRIQUE TOMÁS CRESTO
Senador Provincial - F.J.V.
Dpto. Concordia - Entre Ríos

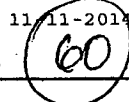




Liquidación realizada por: Garcia Anabella Paola
Departamento:

ES COPIA FIEL

SERGIO D. CORNEJO
Prosecretario
H. Cámara Diputados de E. Ríos

Datos del Inmueble - Volante




DATOS IDENTIFICATORIOS

Departamento: 08 - La Paz	Tipo Inmueble: 0 - Urbano	Municipalidad:
Partida: 119066	Tipo de Planta: 0001 - Urbano no Edificado	Matricula: 30318
Verif: 5	Representación Territorial: 28 - Paraná	Año Inscripción: 1920

TITULARES Y/O RESPONSABLES

Titular: -4585259- LEGUIZAMON ROBUSTIANA
Dom. Fiscal: CHURRUARIN, JOSE LINO AVDA. 562 (3100) Parana - Entre Rios



OTROS DATOS PARCELARIOS

Departamento: 08 - La Paz	Utilización Parcelaria:
Distrito: 02 - Alcaraz Segundo	
Localidad: 21 - Puerto Algarrobo	
Sección:	Grupo: 9999
Manzana: XII	Parcela: 1
Sub Parcela:	Lámina - SubLám:
Centro Rural Pob:	
	Propiedad del Estado:
	Destino (Prop.Estado):
	Agua:
	Gasoducto:
	Electroducto:
	Nº Antecedente R.D.



DOMICILIOS

Tipo	Calle	Nro-Piso-Dpto	C.Postal	Localidad	RT
Relario	PUERTO ALGARROBO	MXII	(3127)	Puerto Algarrobo	33
ral	CHURRUARIN, JOSE LINO AVDA.	562	(3100)	Parana	28


AVALUOS

Periodo	C.Ajus	V.Básico	NºPlano	Sup. Terreno	Avaluo Terreno	Sup.Edificada	Avaluo Mejoras	Z.Ecol.	Z.SubRur	Planta
01-2014	0,60	20	999999	2500,0000 m²	\$30000,00	0,0000 m²	\$0,00			0001
01-2013	0,60	20	999999	2500,0000 m²	\$30000,00	0,0000 m²	\$0,00			0001
01-2012	0,60	1,36	999999	2500,0000 m²	\$2040,00	0,0000 m²	\$0,00			0001
01-2011	0,60	1,09	999999	2500,0000 m²	\$1635,00	0,0000 m²	\$0,00			0001
07-2010	0,60	,95	999999	2500,0000 m²	\$1425,00	0,0000 m²	\$0,00			0001
01-2009	0,60	,68	999999	2500,0000 m²	\$1020,00	0,0000 m²	\$0,00			0001
01-2004	0,60	,24	999999	2500,0000 m²	\$363,00	0,0000 m²	\$0,00			0001
05-2003	0,60	,24	999999	2500,0000 m²	\$363,00	0,0000 m²	\$0,00			0001
01-2000	0,60	,22	999999	2500,0000 m²	\$330,00	0,0000 m²	\$0,00			0001
01-1998	0,60	,22	999999	2500,0000 m²	\$330,00	0,0000 m²	\$0,00			0001

NOVEDADES


Fecha	Movimiento	Usuario	Nº Volante	Observaciones
17-03-2009	Modificacion x Papcus	PAPCUS_DEP	17-03-2009	PAPCUS_DEP
01-02-2006	Rectificaciones Varias	IM14730166	01-02-2006	01-02-2006

DE ENRIQUE TOMÁS CRESTO
Senador Provincial - F.J.V.
Dpto. Concordia - Entre Ríos





SERGIO D. CORNEJO
Prosecretario
H. Cámara Diputados de E. Ríos

ES FIDEL



60

Página 1 de 1
Fecha: 08-04-2014
Hora: 08:22




Planilla de Liquidación N°673632 - Impuesto Inmobiliario

Liquidado al 08-04-2014 incluyendo desde el 2009-01 hasta el 2014-01

Identificación: Partida: 08 119066 5
Contribuyente: LEGUIZAMON ROBUSTIANA
Tipo y N° Doc.: LC 4585259 CUIT:
Domicilio Postal: CHURRUARIN, JOSE LINO AVDA. 562 Parana Entre Rios (3100) **Repr. Territorial:** 28 - Parana
Planta: 1 - Urbano no Edificado **Superf. Terreno:** 2500 m² **Superf. Cubierta:** m²
Fecha Baja:
Dom. Parcelario: PUERTO ALGARROBO MXII Puerto Algarrobo Entre Rios (3127)

Concepto	Año	Cuota	Fecha Venc.	Imp. Original	Imp. Vencim.	Descuento	Multa Omis.	Multa DF	Multa Defr.	Interés	Imp. Pagado	Imp. Actualiz.
Urbano	2009	1	13-05-2009	\$37,50	\$37,50	\$0,00	\$3,75	\$0,00	\$0,00	\$50,16	\$0,00	\$91,41
Urbano	2009	2	22-07-2009	\$37,50	\$37,50	\$0,00	\$3,75	\$0,00	\$0,00	\$48,24	\$0,00	\$89,49
Urbano	2009	3	23-09-2009	\$37,50	\$37,50	\$0,00	\$3,75	\$0,00	\$0,00	\$46,50	\$0,00	\$87,75
Urbano	2009	4	17-12-2009	\$37,50	\$37,50	\$0,00	\$3,75	\$0,00	\$0,00	\$44,17	\$0,00	\$85,42
Urbano	2010	1	24-02-2010	\$30,00	\$30,00	\$0,00	\$3,00	\$0,00	\$0,00	\$33,81	\$0,00	\$66,81
Urbano	2010	2	27-05-2010	\$30,00	\$30,00	\$0,00	\$3,00	\$0,00	\$0,00	\$31,79	\$0,00	\$64,79
Urbano	2010	3	25-08-2010	\$30,00	\$30,00	\$0,00	\$3,00	\$0,00	\$0,00	\$29,81	\$0,00	\$62,81
Urbano	2010	4	28-10-2010	\$30,00	\$30,00	\$0,00	\$3,00	\$0,00	\$0,00	\$28,40	\$0,00	\$61,40
Urbano	2010	5	21-12-2010	\$30,00	\$30,00	\$0,00	\$3,00	\$0,00	\$0,00	\$27,21	\$0,00	\$60,21
Urbano	2011	1	23-02-2011	\$30,00	\$30,00	\$0,00	\$3,00	\$0,00	\$0,00	\$25,81	\$0,00	\$58,81
Urbano	2011	2	26-05-2011	\$30,00	\$30,00	\$0,00	\$3,00	\$0,00	\$0,00	\$23,78	\$0,00	\$56,78
Urbano	2011	3	24-08-2011	\$30,00	\$30,00	\$0,00	\$3,00	\$0,00	\$0,00	\$21,80	\$0,00	\$54,80
Urbano	2011	4	26-10-2011	\$30,00	\$30,00	\$0,00	\$3,00	\$0,00	\$0,00	\$20,42	\$0,00	\$53,42
Urbano	2011	5	28-12-2011	\$30,00	\$30,00	\$0,00	\$3,00	\$0,00	\$0,00	\$19,03	\$0,00	\$52,03
Urbano	2012	1	07-03-2012	\$30,00	\$30,00	\$0,00	\$3,00	\$0,00	\$0,00	\$17,49	\$0,00	\$50,49
Urbano	2012	2	23-05-2012	\$30,00	\$30,00	\$0,00	\$3,00	\$0,00	\$0,00	\$15,80	\$0,00	\$48,80
Urbano	2012	3	22-08-2012	\$30,00	\$30,00	\$0,00	\$3,00	\$0,00	\$0,00	\$13,79	\$0,00	\$46,79
Urbano	2012	4	24-10-2012	\$30,00	\$30,00	\$0,00	\$3,00	\$0,00	\$0,00	\$12,41	\$0,00	\$45,41
Urbano	2012	5	27-12-2012	\$30,00	\$30,00	\$0,00	\$3,00	\$0,00	\$0,00	\$11,00	\$0,00	\$44,00
Urbano	2013	1	21-02-2013	\$90,00	\$90,00	\$0,00	\$18,00	\$0,00	\$0,00	\$31,97	\$0,00	\$139,97
Urbano	2013	2	22-05-2013	\$90,00	\$90,00	\$0,00	\$18,00	\$0,00	\$0,00	\$25,49	\$0,00	\$133,49
Urbano	2013	3	21-08-2013	\$90,00	\$90,00	\$0,00	\$18,00	\$0,00	\$0,00	\$18,94	\$0,00	\$126,94
Urbano	2013	4	23-10-2013	\$90,00	\$90,00	\$0,00	\$18,00	\$0,00	\$0,00	\$14,40	\$0,00	\$122,40
Urbano	2013	5	27-12-2013	\$90,00	\$90,00	\$0,00	\$18,00	\$0,00	\$0,00	\$9,72	\$0,00	\$117,72
Urbano	2014	1	17-02-2014	\$117,00	\$117,00	\$0,00	\$23,40	\$0,00	\$0,00	\$7,72	\$0,00	\$147,42
Cant. Per.:	25	Totales:		\$1167,00	\$1167,00	\$0,00	\$173,40	\$0,00	\$0,00	\$628,56	\$0,00	\$1.969,36

[Handwritten signature]
D. ENRIQUE TOMAS CRESTO
 Senador Provincial - F.J.V.
 Dpto. Concordia - Entre Rios




SERGIO D. CORNEJO
 Prosecretario
 H. Cámara Diputados de E. Rios

Liquidación realizada por: **García Anabella Paola**
 Departamento:

[Handwritten signature]
ES TOMA FIEL

Datos del Inmueble - Volante




61

DATOS IDENTIFICATORIOS

Departamento: 08 - La Paz	Tipo Inmueble: 0 - Urbano	Partida Municipal:
Partida: 119077	Tipo de Planta: 0001 - Urbano no Edificado	Matricula: 30318
Verif: 1	Representación Territorial: 28 - Parana	Año Inscripción: 1920

TITULARES Y/O RESPONSABLES

Titular: -4585259- LEGUIZAMON ROBUSTIANA
 Dom. Fiscal: CHURRUARIN, JOSE LINO AVDA. 562 (3100) Parana - Entre Rios



OTROS DATOS PARCELARIOS

Departamento: 08 - La Paz	Utilización Parcelaria:
Distrito: 02 - Alcaraz Segundo	
Localidad: 21 - Puerto Algarrobo	
Sección:	Grupo: 9999
Manzana: 004	Parcela: 1
Sub Parcela:	Lámina - SubLám:
Centro Rural Pob:	
	Propiedad del Estado:
	Destino (Prop. Estado):
	Agua:
	Cloaca:
	Gasoducto:
	Electroducto:
	Nº Antecederente R.D.



DOMICILIOS

Tipo	Calle	Nro-Piso-Dpto	C.Postal	Localidad	RT
Principal	CHURRUARIN, JOSE LINO AVDA.	562	(3100)	Parana	28
Parcelario	PUERTO ALGARROBO	0	(3127)	Puerto Algarrobo	33


AVALUOS

Período	C.Ajus	V.Básico	NºPlano	Sup. Terreno	Avaluo Terreno	Sup. Edificada	Avaluo Mejoras	Z.Ecol.	Z.SubRur	Planta
01-2014	0,60	20	999999	316,6600 m²	\$3799,92	0,0000 m²	\$0,00			0001
01-2013	0,60	20	999999	316,6600 m²	\$3799,92	0,0000 m²	\$0,00			0001
01-2012	0,60	1,36	999999	316,6600 m²	\$258,39	0,0000 m²	\$0,00			0001
01-2011	0,60	1,09	999999	316,6600 m²	\$207,10	0,0000 m²	\$0,00			0001
07-2010	0,60	,95	999999	316,6600 m²	\$180,50	0,0000 m²	\$0,00			0001
01-2009	0,60	,68	999999	316,6600 m²	\$129,20	0,0000 m²	\$0,00			0001
01-2004	0,60	,24	999999	316,6600 m²	\$45,98	0,0000 m²	\$0,00			0001
05-2003	0,60	,24	999999	316,6600 m²	\$45,98	0,0000 m²	\$0,00			0001
01-2003	0,60	,22	999999	316,6600 m²	\$41,80	0,0000 m²	\$0,00			0001
01-2000	0,60	,22	999999	3868,0000 m²	\$510,58	0,0000 m²	\$0,00			0001

NOVEDADES



Fecha	Movimiento	Usuario	Nº Volante	Observaciones
17-03-2009	Modificación x Papcus	PAPCUS_DEP	17-03-2009	PAPCUS_DEP
01-02-2006	Rectificaciones Varias	IM14730166	01-02-2006	01-02-2006

Dr. ENRIQUE TOMAS PRESTO
 Senador Provincial - F.J.V.
 Dpto. Concordia - Entre Rios



SERGIO D. CORNEJO
 Prosecretario
 H. Cámara Diputados de E. Rios

ES COPIA FIEL



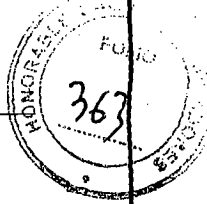
61

Página 1 de 1
Fecha: 09-04-2014
Hora: 07:59

ATER
ADMINISTRADORA
TRIBUTARIA
DE ENTRE RIOS

Planilla de Liquidación N°673826 - Impuesto Inmobiliario

Liquidado al 09-04-2014 incluyendo desde el 2009-01 hasta el 2014-01




Identificación: Partida: 08 119077 1
Contribuyente: LEGUZAMON ROBUSTIANA
Tipo y N° Doc.: LC 4585259 CUIT:
Domicilio Postal: CHURRUARIN, JOSE LINO AVDA. 562 Parana Entre Rios (3100) Repr. Territorial: 28 - Paraná
Planta : 1 - Urbano no Edificado Superf. Terreno: 316.66 m² Superf. Cubierta : m²
Fecha Baja :-
Dom. Parcelario: PUERTO ALGARROBO 0 Puerto Algarrobo Entre Rios (3127)

Concepto	Año	Cuota	Fecha Venc.	Imp. Original	Imp. Vencim.	Descuento	Multa Omis.	Multa DF	Multa Defer.	Interés	Imp. Pagado	Imp. Actualiz.
Jano	2009	1	11-05-2009	\$37,50	\$37,50	\$0,00	\$3,75	\$0,00	\$0,00	\$50,26	\$0,00	\$91,51
Urbano	2009	2	20-07-2009	\$37,50	\$37,50	\$0,00	\$3,75	\$0,00	\$0,00	\$48,33	\$0,00	\$89,58
Urbano	2009	3	21-09-2009	\$37,50	\$37,50	\$0,00	\$3,75	\$0,00	\$0,00	\$46,60	\$0,00	\$87,85
Urbano	2009	4	16-12-2009	\$37,50	\$37,50	\$0,00	\$3,75	\$0,00	\$0,00	\$44,23	\$0,00	\$85,48
Urbano	2010	1	22-02-2010	\$30,00	\$30,00	\$0,00	\$3,00	\$0,00	\$0,00	\$33,89	\$0,00	\$66,89
Urbano	2010	2	26-05-2010	\$30,00	\$30,00	\$0,00	\$3,00	\$0,00	\$0,00	\$31,85	\$0,00	\$64,85
Urbano	2010	3	23-08-2010	\$30,00	\$30,00	\$0,00	\$3,00	\$0,00	\$0,00	\$29,89	\$0,00	\$62,89
Urbano	2010	4	26-10-2010	\$30,00	\$30,00	\$0,00	\$3,00	\$0,00	\$0,00	\$28,48	\$0,00	\$61,48
Urbano	2010	5	20-12-2010	\$30,00	\$30,00	\$0,00	\$3,00	\$0,00	\$0,00	\$27,27	\$0,00	\$60,27
Urbano	2011	1	21-02-2011	\$30,00	\$30,00	\$0,00	\$3,00	\$0,00	\$0,00	\$25,88	\$0,00	\$58,88
Urbano	2011	2	23-05-2011	\$30,00	\$30,00	\$0,00	\$3,00	\$0,00	\$0,00	\$23,88	\$0,00	\$56,88
Urbano	2011	3	23-08-2011	\$30,00	\$30,00	\$0,00	\$3,00	\$0,00	\$0,00	\$21,86	\$0,00	\$54,86
Urbano	2011	4	25-10-2011	\$30,00	\$30,00	\$0,00	\$3,00	\$0,00	\$0,00	\$20,47	\$0,00	\$53,47
Urbano	2011	5	26-12-2011	\$30,00	\$30,00	\$0,00	\$3,00	\$0,00	\$0,00	\$19,11	\$0,00	\$52,11
Urbano	2012	1	06-03-2012	\$30,00	\$30,00	\$0,00	\$3,00	\$0,00	\$0,00	\$17,55	\$0,00	\$50,55
Urbano	2012	2	21-05-2012	\$30,00	\$30,00	\$0,00	\$3,00	\$0,00	\$0,00	\$15,87	\$0,00	\$48,87
Urbano	2012	3	21-08-2012	\$30,00	\$30,00	\$0,00	\$3,00	\$0,00	\$0,00	\$13,85	\$0,00	\$46,85
Urbano	2012	4	23-10-2012	\$30,00	\$30,00	\$0,00	\$3,00	\$0,00	\$0,00	\$12,46	\$0,00	\$45,46
Urbano	2012	5	26-12-2012	\$30,00	\$30,00	\$0,00	\$3,00	\$0,00	\$0,00	\$11,06	\$0,00	\$44,06
Urbano	2013	1	21-02-2013	\$36,00	\$36,00	\$0,00	\$7,20	\$0,00	\$0,00	\$12,83	\$0,00	\$56,03
Urbano	2013	2	20-05-2013	\$36,00	\$36,00	\$0,00	\$7,20	\$0,00	\$0,00	\$10,30	\$0,00	\$53,50
Urbano	2013	3	20-08-2013	\$36,00	\$36,00	\$0,00	\$7,20	\$0,00	\$0,00	\$7,65	\$0,00	\$50,85
Urbano	2013	4	22-10-2013	\$36,00	\$36,00	\$0,00	\$7,20	\$0,00	\$0,00	\$5,83	\$0,00	\$49,03
Urbano	2013	5	26-12-2013	\$36,00	\$36,00	\$0,00	\$7,20	\$0,00	\$0,00	\$3,96	\$0,00	\$47,16
Urbano	2014	1	11-02-2014	\$48,80	\$48,80	\$0,00	\$9,76	\$0,00	\$0,00	\$0,34	\$0,00	\$61,90
Ant. Per.: 25 Totales:				\$828,80	\$828,80	\$0,00	\$105,76	\$0,00	\$0,00	\$566,70	\$0,00	\$1.501,26

Liquidación realizada por: Garcia Anabella Paola
Departamento:



ES COPIA FIEL



Dr. ENRIQUE TOMÁS CRESTO
Senador Provincial - F.J.V.
Dpto. Concordia - Entre Ríos

SERGIO D. CORNEJO
Prosecretario
H. Cámara Diputados de E. Ríos

Datos del Inmueble - Volante




DATOS IDENTIFICATORIOS

Departamento: 08 - La Paz	Tipo Inmueble: 0 - Urbano	Partida: 119079	Tipo de Planta: 0001 - Urbano no Edificado	Matricula: 30318
Verif: 9	Representación Territorial: 28 - Paraná			Año Inscripción: 1920


TITULARES Y/O RESPONSABLES

Tiular: -4585259- LEGUIZAMON ROBUSTIANA
Dom. Fiscal: CHURRUARIN, JOSE LINO AVDA. 562 (3100) Parana - Entre Rios



OTROS DATOS PARCELARIOS

Departamento: 08 - La Paz	Utilización Parcelaria:
Distrito: 02 - Alcaraz Segundo	
Localidad: 21 - Puerto Algarrobo	
Sección:	Grupo: 9999
Manzana: 000J	Parcela: 1
Sub Parcela:	Lámina - SubLám:
Centro Rural Pob:	
	Propiedad del Estado:
	Destino (Prop.Estado):
	Agua:
	Cloaca:
	Gasoducto:
	Electroducto:
	Nº Antecedente: 364



DOMICILIOS

Tipo	Calle	Nro-Piso-Dpto	C.Postal	Localidad	RT
celario	PUERTO ALGARROBO	0	(3127)	Puerto Algarrobo	33
al	CHURRUARIN, JOSE LINO AVDA.	562	(3100)	Parana	28


AVALUOS

Periodo	C.Ajus	V.Básico	NºPlano	Sup. Terreno	Avaluo Terreno	Sup.Edificada	Avaluo Mejoras	Z.Ecol.	Z.SubRur	Planta
01-2014	0,80	20	999999	74,0000 m²	\$1184,00	0,0000 m²	\$0,00			0001
01-2013	0,80	20	999999	74,0000 m²	\$1184,00	0,0000 m²	\$0,00			0001
01-2012	0,80	1,36	999999	74,0000 m²	\$80,51	0,0000 m²	\$0,00			0001
01-2011	0,80	1,09	999999	74,0000 m²	\$64,53	0,0000 m²	\$0,00			0001
07-2010	0,80	,95	999999	74,0000 m²	\$56,24	0,0000 m²	\$0,00			0001
01-2009	0,80	,68	999999	74,0000 m²	\$40,26	0,0000 m²	\$0,00			0001
01-2004	0,80	,24	999999	74,0000 m²	\$14,32	0,0000 m²	\$0,00			0001
05-2003	0,80	,24	999999	74,0000 m²	\$14,32	0,0000 m²	\$0,00			0001
01-2000	0,80	,22	999999	74,0000 m²	\$13,02	0,0000 m²	\$0,00			0001
01-1989	0,80	,22	999999	74,0000 m²	\$13,02	0,0000 m²	\$0,00			0001

NOVEDADES

Fecha	Movimiento	Usuario	Nº Volante	Observaciones
17-03-2009	Modificación x Papcus	PAPCUS_DEP	17-03-2009	PAPCUS_DEP
01-02-2006	Rectificaciones Varias	IM14730166	01-02-2006	01-02-2006

D. ENRIQUE TOMÁS CRESTO
Senador Provincial - F.J.V.
Dpto. Concordia - Entre Rios



SERGIO D. CORNEJO
Prosecretario
H. Cámara Diputados de E. Rios

ES COPIA FIEL

- NO INCLUYE VENCIMIENTOS CANCELADOS

Estado de Deuda al 09-04-2014



Contribuyente: Partida: 08 071979 5

R.T.21 - La Paz

F. Emisión: 09-04-2014

Contribuyente...: RIGERT, PEDRO; SUS SUCESORES Y/O HEREDEROS

Documento: DNI 26902

CUIT: 20-00026902-7

Domicilio Postal: EL SOLAR Y SAN CARLOS - El Solar y San Carlos (3190)

Planta : 2 - Urbano Edificado

Superficie Terreno: 3725.1000

Superficie Cubierta : 192.0000

Fecha Baja :

Avaluo Terr: 57753.95


Avaluo Mej : 49303.57

Dom.Parcelario: PUERTO ALGARROBO 0 Puerto Algarrobo Entre Rios (3127)



Impuesto: Inmobiliario / Urbano

Año	Per.	Rec.	Fecha Vto.	Presentación	Imp. a Pagar	Multa	Interes	Descuento	Pagado	Fecha Pago	Importe Act.	Estado	Observaciones
1994	1	0	11-03-1994		29,77	1,49	165,18	0,00			198,44	Impaga	
1994	2	0	09-06-1994		29,77	1,49	162,37	0,00			193,63	Impaga	
1994	3	0	23-09-1994		29,77	1,49	159,05	0,00			190,31	Impaga	
1994	4	0	18-11-1994		29,87	1,49	157,80	0,00			189,16	Impaga	
1995	1	0	13-01-1995		29,87	1,49	156,05	0,00			187,41	Impaga	
1995	2	0	10-03-1995		29,87	1,49	154,29	0,00			185,65	Impaga	
1995	3	0	12-05-1995		29,87	1,49	152,32	0,00			183,68	Impaga	
1995	4	0	14-07-1995		29,87	1,49	150,34	0,00			181,70	Impaga	
1995	5	0	10-11-1995		29,87	1,49	146,61	0,00			177,97	Impaga	
1996	1	0	19-01-1996		29,87	1,49	144,41	0,00			175,77	Impaga	
1996	2	0	12-03-1996		29,87	1,49	142,75	0,00			174,11	Impaga	
1996	3	0	13-05-1996		29,87	1,49	140,81	0,00			172,17	Impaga	
1996	4	0	02-08-1996		29,74	1,49	137,69	0,00			168,92	Impaga	
1996	5	0	04-10-1996		29,74	1,49	135,73	0,00			166,96	Impaga	
1996	6	0	04-12-1996		29,72	1,49	133,74	0,00			164,95	Impaga	
1997	1	0	17-01-1997		29,80	1,49	132,70	0,00			163,99	Impaga	
1997	2	0	07-04-1997		29,80	1,49	130,26	0,00			161,55	Impaga	
1997	3	0	05-06-1997		29,80	1,49	129,03	0,00			160,32	Impaga	
1997	4	0	12-08-1997		29,80	1,49	127,61	0,00			158,90	Impaga	
1997	5	0	13-10-1997		29,80	1,49	126,32	0,00			157,61	Impaga	
1997	6	0	05-12-1997		29,80	1,49	125,21	0,00			156,50	Impaga	
1998	1	0	23-01-1998		29,80	1,49	124,19	0,00			155,48	Impaga	
1998	2	0	20-04-1998		29,80	1,49	122,38	0,00			153,67	Impaga	
1998	3	0	10-07-1998		29,80	1,49	120,69	0,00			151,98	Impaga	
1998	4	0	28-08-1998		29,80	1,49	119,66	0,00			150,95	Impaga	
1998	5	0	23-10-1998		29,80	1,49	118,50	0,00			149,79	Impaga	
1998	6	0	18-12-1998		29,80	1,49	117,33	0,00			148,62	Impaga	
1999	1	0	19-02-1999		29,80	1,49	116,01	0,00			147,30	Impaga	
1999	2	0	19-04-1999		29,80	1,49	114,78	0,00			146,07	Impaga	
1999	3	0	25-06-1999		29,80	1,49	113,39	0,00			144,68	Impaga	
1999	4	0	27-08-1999		29,80	1,49	112,07	0,00			143,36	Impaga	
1999	5	0	05-11-1999		29,80	1,49	110,61	0,00			141,90	Impaga	
1999	6	0	27-12-1999		29,80	1,49	109,53	0,00			140,82	Impaga	
2000	1	0	18-02-2000		29,80	1,49	108,42	0,00			139,71	Impaga	
2000	2	0	28-04-2000		29,80	1,49	106,96	0,00			138,25	Impaga	
2000	3	0	23-06-2000		29,80	1,49	105,79	0,00			137,08	Impaga	
2000	4	0	18-08-2000		29,80	1,49	104,62	0,00			135,91	Impaga	
2000	5	0	20-10-2000		29,80	1,49	103,31	0,00			134,60	Impaga	
2000	6	0	20-12-2000		29,80	1,49	102,04	0,00			133,33	Impaga	
2001	1	0	28-02-2001		29,80	1,49	100,58	0,00			131,87	Impaga	
2001	2	0	30-04-2001		29,80	1,49	99,30	0,00			130,59	Impaga	
2001	3	0	29-06-2001		29,80	1,49	98,05	0,00			129,34	Impaga	
2001	4	0	31-08-2001		29,80	1,49	96,74	0,00			128,03	Impaga	
2001	5	0	31-10-2001		29,80	1,49	95,47	0,00			126,76	Impaga	
2001	6	0	28-12-2001		29,80	1,49	94,26	0,00			125,55	Impaga	
					\$ 1.341,34								




SERGIO D. CORNEJO
Prosecretario
H. Cámara Diputados de E. Ríos

Total Actualizado: **7.053,34**

ES COMPAÑIA FIEL

Dr. ENRIQUE TOMÁS CRESTO
Senador Provincial - F.J.V.
Dpto. Concordia - Entre Ríos


Datos del Inmueble - Volante




63

DATOS IDENTIFICATORIOS		
Departamento: 08 - La Paz	Tipo Inmueble: 0 - Urbano	Municipio: Parana
Partida: 119080	Tipo de Planta: 0001 - Urbano no Edificado	Matricula: 300318
Verif: 5	Representación Territorial: 28 - Parana	Año Inscripción: 1920

TITULARES Y/O RESPONSABLES	
Titular: -4585259- LEGUIZAMON ROBUSTIANA	
Dom. Fiscal: CHURRUARIN, JOSE LINO AVDA. 562 (3100) Parana - Entre Rios	



OTROS DATOS PARCELARIOS					
Departamento: 08 - La Paz	Utilización Parcelaria:				
Distrito: 02 - Alcaraz Segundo					
Localidad: 21 - Puerto Algarrobo					
Sección:	Grupo: 9999	Propiedad del Estado:			
Manzana:	Parcela: 11	Destino (Prop. Estado):			
Sub Parcela:	Lámina - SubLám:	Agua:	Gasoducto:	N° Antecedente R.D.	
Centro Rural Pob:		Cloaca:	Electroducto:	366	




DOMICILIOS					
Tipo	Calle	Nro-Piso-Dpto	C.Postal	Localidad	RT
Relario	PUERTO ALGARROBO	0	(3127)	Puerto Algarrobo	33
al	CHURRUARIN, JOSE LINO AVDA.	562	(3100)	Parana	28

AVALUOS										
Período	C.Ajus	V.Básico	N°Plano	Sup. Terreno	Avaluo Terreno	Sup. Edificada	Avaluo Mejoras	Z.Ecol.	Z.SubRur	Planta
01-2014	0,80	20	999999	1250,0000 m²	\$20000,00	0,0000 m²	\$0,00			0001
01-2013	0,80	20	999999	1250,0000 m²	\$20000,00	0,0000 m²	\$0,00			0001
01-2012	0,80	1,36	999999	1250,0000 m²	\$1360,00	0,0000 m²	\$0,00			0001
01-2011	0,80	1,09	999999	1250,0000 m²	\$1090,00	0,0000 m²	\$0,00			0001
07-2010	0,80	,95	999999	1250,0000 m²	\$950,00	0,0000 m²	\$0,00			0001
01-2009	0,80	,68	999999	1250,0000 m²	\$680,00	0,0000 m²	\$0,00			0001
01-2004	0,80	,24	999999	1250,0000 m²	\$242,00	0,0000 m²	\$0,00			0001
05-2003	0,80	,24	999999	1250,0000 m²	\$242,00	0,0000 m²	\$0,00			0001
01-2000	0,80	,22	999999	1250,0000 m²	\$220,00	0,0000 m²	\$0,00			0001
01-1989	0,80	,22	999999	1250,0000 m²	\$220,00	0,0000 m²	\$0,00			0001


NOVEDADES					
Fecha	Movimiento	Usuario	N° Volante	Observaciones	
17-03-2009	Modificacion x Papcus	PAPCUS_DEP	17-03-2009	PAPCUS_DEP	
01-02-2006	Rectificaciones Varias	IM14730166	01-02-2006	01-02-2006	

(Signature)
DR. ENRIQUE TOMÁS CRESTO
 Senador Provincial - F.J.V.
 Dpto. Concordia - Entre Rios

ES COMPAÑIA FIEL



SERGIO D. CORNEJO
 Prosecretario
 H. Cámara Diputados de E. Rios




Página 1 de 1
Fecha: 08-04-2014
Hora: 08:04



Planilla de Liquidación N°673605 - Impuesto Inmobiliario

Liquidado al 08-04-2014 incluyendo desde el 2009-01 hasta el 2014-01




Identificación: Partida: 08 119080 5
Contribuyente: LEGUIZAMON ROBUSTIANA
Tipo y N° Doc.: LC 4585259 CUIT:
Domicilio Postal: CHURRUARIN, JOSE LINO AVDA. 562 Parana Entre Rios (3100) Repr. Territorial: 28 - Paraná
Planta : 1 - Urbano no Edificado Superf. Terreno: 1250 m² Superf. Cubierta : m²
Fecha Baja :-
Dom. Parcelario: PUERTO ALGARROBO 0 MZ.17 Puerto Algarrobo Entre Rios (3127)

Concepto	Año	Cuota	Fecha Venc.	Imp. Original	Imp. Vencim.	Descuento	Multa Omis.	Multa DF	Multa Defr.	Interés	Imp. Pagado	Imp. Actualiz.
Urbano	2009	1	13-05-2009	\$37,50	\$37,50	\$0,00	\$3,75	\$0,00	\$0,00	\$50,16	\$0,00	\$91,41
Urbano	2009	2	22-07-2009	\$37,50	\$37,50	\$0,00	\$3,75	\$0,00	\$0,00	\$48,24	\$0,00	\$89,49
Urbano	2009	3	23-09-2009	\$37,50	\$37,50	\$0,00	\$3,75	\$0,00	\$0,00	\$46,50	\$0,00	\$87,75
Urbano	2009	4	17-12-2009	\$37,50	\$37,50	\$0,00	\$3,75	\$0,00	\$0,00	\$44,17	\$0,00	\$85,42
Urbano	2010	1	24-02-2010	\$30,00	\$30,00	\$0,00	\$3,00	\$0,00	\$0,00	\$33,81	\$0,00	\$66,81
Urbano	2010	2	27-05-2010	\$30,00	\$30,00	\$0,00	\$3,00	\$0,00	\$0,00	\$31,79	\$0,00	\$64,79
Urbano	2010	3	25-08-2010	\$30,00	\$30,00	\$0,00	\$3,00	\$0,00	\$0,00	\$29,81	\$0,00	\$62,81
Urbano	2010	4	28-10-2010	\$30,00	\$30,00	\$0,00	\$3,00	\$0,00	\$0,00	\$28,40	\$0,00	\$61,40
Urbano	2010	5	21-12-2010	\$30,00	\$30,00	\$0,00	\$3,00	\$0,00	\$0,00	\$27,21	\$0,00	\$60,21
Urbano	2011	1	23-02-2011	\$30,00	\$30,00	\$0,00	\$3,00	\$0,00	\$0,00	\$25,81	\$0,00	\$58,81
Urbano	2011	2	26-05-2011	\$30,00	\$30,00	\$0,00	\$3,00	\$0,00	\$0,00	\$23,78	\$0,00	\$56,78
Urbano	2011	3	24-08-2011	\$30,00	\$30,00	\$0,00	\$3,00	\$0,00	\$0,00	\$21,80	\$0,00	\$54,80
Urbano	2011	4	26-10-2011	\$30,00	\$30,00	\$0,00	\$3,00	\$0,00	\$0,00	\$20,42	\$0,00	\$53,42
Urbano	2011	5	28-12-2011	\$30,00	\$30,00	\$0,00	\$3,00	\$0,00	\$0,00	\$19,03	\$0,00	\$52,03
Urbano	2012	1	07-03-2012	\$30,00	\$30,00	\$0,00	\$3,00	\$0,00	\$0,00	\$17,49	\$0,00	\$50,49
Urbano	2012	2	23-05-2012	\$30,00	\$30,00	\$0,00	\$3,00	\$0,00	\$0,00	\$15,80	\$0,00	\$48,80
Urbano	2012	3	22-08-2012	\$30,00	\$30,00	\$0,00	\$3,00	\$0,00	\$0,00	\$13,79	\$0,00	\$46,79
Urbano	2012	4	24-10-2012	\$30,00	\$30,00	\$0,00	\$3,00	\$0,00	\$0,00	\$12,41	\$0,00	\$45,41
Urbano	2012	5	27-12-2012	\$30,00	\$30,00	\$0,00	\$3,00	\$0,00	\$0,00	\$11,00	\$0,00	\$44,00
Urbano	2013	1	21-02-2013	\$90,00	\$90,00	\$0,00	\$18,00	\$0,00	\$0,00	\$31,97	\$0,00	\$139,97
Urbano	2013	2	22-05-2013	\$90,00	\$90,00	\$0,00	\$18,00	\$0,00	\$0,00	\$25,49	\$0,00	\$133,49
Urbano	2013	3	21-08-2013	\$90,00	\$90,00	\$0,00	\$18,00	\$0,00	\$0,00	\$18,94	\$0,00	\$126,94
Urbano	2013	4	23-10-2013	\$90,00	\$90,00	\$0,00	\$18,00	\$0,00	\$0,00	\$14,40	\$0,00	\$122,40
Urbano	2013	5	27-12-2013	\$90,00	\$90,00	\$0,00	\$18,00	\$0,00	\$0,00	\$9,72	\$0,00	\$117,72
Urbano	2014	1	17-02-2014	\$117,00	\$117,00	\$0,00	\$23,40	\$0,00	\$0,00	\$7,32	\$0,00	\$147,42
Cant. Per.:	25	Totales:		\$1167,00	\$1167,00	\$0,00	\$173,40	\$0,00	\$0,00	\$628,96	\$0,00	\$1.968,38


Liquidación realizada por: Garcia Anabella Paola
Departamento:

ES COPIA FIEL

D. ENRIQUE TOMÁS CRESTO
Senador Provincial - P.J.V.
Dpto. Concordia - Entre Rios



SERGIO D. CORNEJO
Prosecretario
H. Cámara Diputados de E. R.



DATOS IDENTIFICATORIOS

Departamento: 08 - La Paz	Tipo Inmueble: 0 - Urbano	Partida Municipal:
Partida: 119081	Tipo de Planta: 0001 - Urbano no Edificado	Matricula: 30318
Dígito Verif: 4	Representación Territorial: 28 - Paraná	Año Inscripción: 1920

TITULARES Y/O RESPONSABLES

Titular: -4585259- LEGUIZAMON ROBUSTIANA
 Dom. Fiscal: CHURRUARIN, JOSE LINO AVDA. 562 (3100) Parana - Entre Rios



OTROS DATOS PARCELARIOS

Departamento: 08 - La Paz	Utilización Parcelaria:			
Distrito: 02 - Alcaraz Segundo	Propiedad del Estado:			
Localidad: 21 - Puerto Algarrobo	Destino (Prop. Estado):			
Sección:	Grupo: 9999	Agua:	Gasoducto:	Nº Antecedente R.D.
Manzana:	Parcela: 12	Cloaca:	Electroducto:	368
Sub Parcela:	Lámina - SubLám:			
Centro Rural Pob:				

DOMICILIOS

Tipo	Calle	Nro-Piso-Dpto	C.Postal	Localidad	RT
Del Celario	PUERTO ALGARROBO	0	(3127)	Puerto Algarrobo	33
Del Tal	CHURRUARIN, JOSE LINO AVDA.	562	(3100)	Parana	28

AVALUOS


Periodo	C.Ajus	V.Básico	NºPlano	Sup. Terreno	Avaluo Terreno	Sup. Edificada	Avaluo Mejoras	Z.Ecol.	Z.SubRur	Planta
01-2014	0,80	20	999999	1250,0000 m²	\$20000,00	0,0000 m²	\$0,00			0001
01-2013	0,80	20	999999	1250,0000 m²	\$20000,00	0,0000 m²	\$0,00			0001
01-2012	0,80	1,36	999999	1250,0000 m²	\$1360,00	0,0000 m²	\$0,00			0001
01-2011	0,80	1,09	999999	1250,0000 m²	\$1090,00	0,0000 m²	\$0,00			0001
07-2010	0,80	,95	999999	1250,0000 m²	\$950,00	0,0000 m²	\$0,00			0001
01-2009	0,80	,68	999999	1250,0000 m²	\$680,00	0,0000 m²	\$0,00			0001
01-2004	0,80	,24	999999	1250,0000 m²	\$242,00	0,0000 m²	\$0,00			0001
05-2003	0,80	,24	999999	1250,0000 m²	\$242,00	0,0000 m²	\$0,00			0001
01-2000	0,80	,22	999999	1250,0000 m²	\$220,00	0,0000 m²	\$0,00			0001
01-1989	0,80	,22	999999	1250,0000 m²	\$220,00	0,0000 m²	\$0,00			0001

NOVEDADES


Fecha	Movimiento	Usuario	Nº Volante	Observaciones
17-03-2009	Modificación x Papcus	PAPCUS_DEP	17-03-2009	PAPCUS_DEP
01-02-2006	Rectificaciones Varias	IM14730166	01-02-2006	01-02-2006

Dr. ENRIQUE TOMÁS CRESTO
 Senador Provincial - F.J.V.-
 Dpto. Concordia - Entre Rios

ES COPIA FIEL



SERGIO D. CORNEJO
 Prosecretario
 H. Cámara Diputados de E. Rios

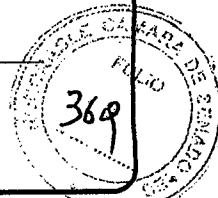



Página 1 de 1
Fecha: 08-04-2014
Hora: 08:05



Planilla de Liquidación N°673607 - Impuesto Inmobiliario

Liquidado al 08-04-2014 Incluyendo desde el 2009-01 hasta el 2014-01




Identificación: Partida: 08 119081 4
 Contribuyente: LEGUIZAMON ROBUSTIANA
 Tipo y N° Doc.: LC 4585259 CUIT:
 Domicilio Postal: CHURRUARIN, JOSE LINO AVDA. 562 Parana Entre Rios (3100) Repr. Territorial: 28 - Paraná
 Planta : 1 - Urbano no Edificado Superf. Terreno: 1250 m² Superf. Cubierta : m²
 Fecha Baja :-
 Dom. Parcelario: PUERTO ALGARROBO 0 M.7 Puerto Algarrobo Entre Rios (3127)

Concepto	Año	Cuota	Fecha Venc.	Imp. Original	Imp. Vencim.	Descuento	Multa Omis.	Multa DF	Multa Defr.	Interés	Imp. Pagado	Imp. Actualiz.
Urbano	2009	1	13-05-2009	\$37,50	\$37,50	\$0,00	\$3,75	\$0,00	\$0,00	\$50,16	\$0,00	\$91,41
Urbano	2009	2	22-07-2009	\$37,50	\$37,50	\$0,00	\$3,75	\$0,00	\$0,00	\$48,24	\$0,00	\$89,49
Urbano	2009	3	23-09-2009	\$37,50	\$37,50	\$0,00	\$3,75	\$0,00	\$0,00	\$46,50	\$0,00	\$87,75
Urbano	2009	4	17-12-2009	\$37,50	\$37,50	\$0,00	\$3,75	\$0,00	\$0,00	\$44,17	\$0,00	\$85,42
Urbano	2010	1	24-02-2010	\$30,00	\$30,00	\$0,00	\$3,00	\$0,00	\$0,00	\$33,81	\$0,00	\$66,81
Urbano	2010	2	27-05-2010	\$30,00	\$30,00	\$0,00	\$3,00	\$0,00	\$0,00	\$31,79	\$0,00	\$64,79
Urbano	2010	3	25-08-2010	\$30,00	\$30,00	\$0,00	\$3,00	\$0,00	\$0,00	\$29,31	\$0,00	\$62,81
Urbano	2010	4	28-10-2010	\$30,00	\$30,00	\$0,00	\$3,00	\$0,00	\$0,00	\$28,40	\$0,00	\$61,40
Urbano	2010	5	21-12-2010	\$30,00	\$30,00	\$0,00	\$3,00	\$0,00	\$0,00	\$27,21	\$0,00	\$60,21
Urbano	2011	1	23-02-2011	\$30,00	\$30,00	\$0,00	\$3,00	\$0,00	\$0,00	\$25,81	\$0,00	\$58,81
Urbano	2011	2	26-05-2011	\$30,00	\$30,00	\$0,00	\$3,00	\$0,00	\$0,00	\$23,78	\$0,00	\$56,78
Urbano	2011	3	24-08-2011	\$30,00	\$30,00	\$0,00	\$3,00	\$0,00	\$0,00	\$21,80	\$0,00	\$54,80
Urbano	2011	4	26-10-2011	\$30,00	\$30,00	\$0,00	\$3,00	\$0,00	\$0,00	\$20,42	\$0,00	\$53,42
Urbano	2011	5	28-12-2011	\$30,00	\$30,00	\$0,00	\$3,00	\$0,00	\$0,00	\$19,03	\$0,00	\$52,03
Urbano	2012	1	07-03-2012	\$30,00	\$30,00	\$0,00	\$3,00	\$0,00	\$0,00	\$17,49	\$0,00	\$50,49
Urbano	2012	2	23-05-2012	\$30,00	\$30,00	\$0,00	\$3,00	\$0,00	\$0,00	\$15,80	\$0,00	\$48,80
Urbano	2012	3	22-08-2012	\$30,00	\$30,00	\$0,00	\$3,00	\$0,00	\$0,00	\$13,79	\$0,00	\$46,79
Urbano	2012	4	24-10-2012	\$30,00	\$30,00	\$0,00	\$3,00	\$0,00	\$0,00	\$12,41	\$0,00	\$45,41
Urbano	2012	5	27-12-2012	\$30,00	\$30,00	\$0,00	\$3,00	\$0,00	\$0,00	\$11,00	\$0,00	\$44,00
Urbano	2013	1	21-02-2013	\$90,00	\$90,00	\$0,00	\$18,00	\$0,00	\$0,00	\$31,97	\$0,00	\$139,97
Urbano	2013	2	22-05-2013	\$90,00	\$90,00	\$0,00	\$18,00	\$0,00	\$0,00	\$25,49	\$0,00	\$133,49
Urbano	2013	3	21-08-2013	\$90,00	\$90,00	\$0,00	\$18,00	\$0,00	\$0,00	\$18,94	\$0,00	\$126,94
Urbano	2013	4	23-10-2013	\$90,00	\$90,00	\$0,00	\$18,00	\$0,00	\$0,00	\$14,40	\$0,00	\$122,40
Urbano	2013	5	27-12-2013	\$90,00	\$90,00	\$0,00	\$18,00	\$0,00	\$0,00	\$9,72	\$0,00	\$117,72
Urbano	2014	1	14-02-2014	\$117,00	\$117,00	\$0,00	\$23,40	\$0,00	\$0,00	\$7,44	\$0,00	\$147,84
Ant. Per.: 25 Totales				\$1167,00	\$1167,00	\$0,00	\$173,40	\$0,00	\$0,00	\$629,38	\$0,00	\$1.968,78

Liquidación realizada por: Garcia Anabella Paola
Departamento:


ES COPIA FIEL



Dr. ENRIQUE TOMÁS CRESTO
Senador Provincial - F.J.V.
Dpto. Concordia - Entre Ríos

SERGIO D. CORNEJO
Prosecretario
H. Cámara Diputados de E. Ríos

Datos del Inmueble - Volante




DATOS IDENTIFICATORIOS

Departamento: 08 - La Paz	Tipo Inmueble: 0 - Urbano	Partida Municipal:
Partida: 119082	Tipo de Planta: 0001 - Urbano no Edificado	Matricula: 30318
Digito Verif: 3	Representación Territorial: 28 - Parana	Año Inscripción: 1920


TITULARES Y/O RESPONSABLES

Titular: 4585259- LEGUIZAMON ROBUSTIANA
 Dom. Fiscal: CHURRUARIN, JOSE LINO AVDA. 562 (3100) Parana - Entre Rios



OTROS DATOS PARCELARIOS

Departamento: 08 - La Paz	Utilización Parcelaria:
Distrito: 02 - Alcaraz Segundo	
Localidad: 21 - Puerto Algarrobo	
Sección:	Grupo: 9999
Manzana: 18	Parcela: 1
Sub Parcela:	Lámina - SubLám:
Centro Rural Pob:	
	Propiedad del Estado:
	Destino (Prop.Estado):
	Agua:
	Cloaca:
	Gasoducto:
	Electroducto:
	Nº Antecedente R.D.:



DOMICILIOS

Tipo	Calle	Nro-Piso-Dpto	C.Postal	Localidad	RT
Parcelario	PUERTO ALGARROBO	0	(3127)	Puerto Algarrobo	33
Fiscal	CHURRUARIN, JOSE LINO AVDA.	562	(3100)	Parana	28


AVANUOS

Periodo	C.Ajus	V.Básico	NºPlano	Sup. Terreno	Avaluo Terreno	Sup. Edificada	Avaluo Mejoras	Z.Ecol.	Z.SubRur	Planta
01-2014	0,60	20	999999	2500,0000 m²	\$30000,00	0,0000 m²	\$0,00			0001
01-2013	0,60	20	999999	2500,0000 m²	\$30000,00	0,0000 m²	\$0,00			0001
01-2012	0,60	1,36	999999	2500,0000 m²	\$2040,00	0,0000 m²	\$0,00			0001
01-2011	0,60	1,09	999999	2500,0000 m²	\$1635,00	0,0000 m²	\$0,00			0001
07-2010	0,60	,95	999999	2500,0000 m²	\$1425,00	0,0000 m²	\$0,00			0001
01-2009	0,60	,68	999999	2500,0000 m²	\$1020,00	0,0000 m²	\$0,00			0001
01-2004	0,60	,24	999999	2500,0000 m²	\$363,00	0,0000 m²	\$0,00			0001
05-2003	0,60	,24	999999	2500,0000 m²	\$363,00	0,0000 m²	\$0,00			0001
01-2000	0,60	,22	999999	2500,0000 m²	\$330,00	0,0000 m²	\$0,00			0001
01-1989	0,60	,22	999999	2500,0000 m²	\$330,00	0,0000 m²	\$0,00			0001

NOVEDADES


Fecha	Movimiento	Usuario	Nº Volante	Observaciones
17-03-2009	Modificación x Papyrus	PAPCUS_DEP	17-03-2009	PAPCUS_DEP
01-02-2006	Rectificaciones Varias	IM14730166	01-02-2006	01-02-2006

Dr. ENRIQUE TOMÁS CRESTO
 Senador Provincial - F.R.V.
 Dpto. Concordia - Entre Ríos



SERGIO D. CORNEJO
 Prosecretario
 H. Cámara Diputados de E. Ríos

ES COPIA FIEL



65

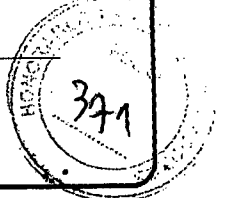
Página 1 de 1
Fecha: 08-04-2014
Hora: 08:10

Planilla de Liquidación N°673614 - Impuesto Inmobiliario

Liquidado al 08-04-2014 incluyendo desde el 2009-01 hasta el 2014-01




Identificación: Partida: 08 119082 3
 Contribuyente: LEGUIZAMON ROBUSTIANA
 Tipo y N° Doc.: LC 4585259 CUIT:
 Domicilio Postal: CHURRUARIN, JOSE LINO AVDA. 562 Parana Entre Rios (3100) Repr. Territorial: 28 - Paraná
 Planta: : 1 - Urbano no Edificado Superf. Terreno: 2500 m² Superf. Cubierta : m²
 Fecha Baja :-
 Dom. Parcelario: PUERTO ALGARROBO 0 Puerto Algarrobo Entre Rios (3127)



Concepto	Año	Cuota	Fecha Venc.	Imp. Original	Imp. Vencim.	Descuento	Multa Omis.	Multa DF	Multa Defr.	Interés	Imp. Pagado	Imp. Actualiz.
Urbano	2009	1	12-05-2009	\$37,50	\$37,50	\$0,00	\$3,75	\$0,00	\$0,00	\$50,19	\$0,00	\$91,44
Urbano	2009	2	21-07-2009	\$37,50	\$37,50	\$0,00	\$3,75	\$0,00	\$0,00	\$48,26	\$0,00	\$89,51
Urbano	2009	3	22-09-2009	\$37,50	\$37,50	\$0,00	\$3,75	\$0,00	\$0,00	\$46,53	\$0,00	\$87,78
Urbano	2009	4	16-12-2009	\$37,50	\$37,50	\$0,00	\$3,75	\$0,00	\$0,00	\$44,19	\$0,00	\$85,44
Urbano	2010	1	23-02-2010	\$30,00	\$30,00	\$0,00	\$3,00	\$0,00	\$0,00	\$33,84	\$0,00	\$66,84
Urbano	2010	2	27-05-2010	\$30,00	\$30,00	\$0,00	\$3,00	\$0,00	\$0,00	\$31,79	\$0,00	\$64,79
Urbano	2010	3	24-08-2010	\$30,00	\$30,00	\$0,00	\$3,00	\$0,00	\$0,00	\$29,83	\$0,00	\$62,83
Urbano	2010	4	28-10-2010	\$30,00	\$30,00	\$0,00	\$3,00	\$0,00	\$0,00	\$28,40	\$0,00	\$61,40
Urbano	2010	5	21-12-2010	\$30,00	\$30,00	\$0,00	\$3,00	\$0,00	\$0,00	\$27,21	\$0,00	\$60,21
Urbano	2011	1	22-02-2011	\$30,00	\$30,00	\$0,00	\$3,00	\$0,00	\$0,00	\$25,83	\$0,00	\$58,83
Urbano	2011	2	24-05-2011	\$30,00	\$30,00	\$0,00	\$3,00	\$0,00	\$0,00	\$23,83	\$0,00	\$56,83
Urbano	2011	3	23-08-2011	\$30,00	\$30,00	\$0,00	\$3,00	\$0,00	\$0,00	\$21,82	\$0,00	\$54,82
Urbano	2011	4	25-10-2011	\$30,00	\$30,00	\$0,00	\$3,00	\$0,00	\$0,00	\$20,44	\$0,00	\$53,44
Urbano	2011	5	27-12-2011	\$30,00	\$30,00	\$0,00	\$3,00	\$0,00	\$0,00	\$19,05	\$0,00	\$52,05
Urbano	2012	1	06-03-2012	\$30,00	\$30,00	\$0,00	\$3,00	\$0,00	\$0,00	\$17,51	\$0,00	\$50,51
Urbano	2012	2	22-05-2012	\$30,00	\$30,00	\$0,00	\$3,00	\$0,00	\$0,00	\$15,82	\$0,00	\$48,82
Urbano	2012	3	21-08-2012	\$30,00	\$30,00	\$0,00	\$3,00	\$0,00	\$0,00	\$13,82	\$0,00	\$46,82
Urbano	2012	4	23-10-2012	\$30,00	\$30,00	\$0,00	\$3,00	\$0,00	\$0,00	\$12,43	\$0,00	\$45,43
Urbano	2012	5	26-12-2012	\$30,00	\$30,00	\$0,00	\$3,00	\$0,00	\$0,00	\$11,02	\$0,00	\$44,02
Urbano	2013	1	21-02-2013	\$90,00	\$90,00	\$0,00	\$18,00	\$0,00	\$0,00	\$31,97	\$0,00	\$139,97
Urbano	2013	2	21-05-2013	\$90,00	\$90,00	\$0,00	\$18,00	\$0,00	\$0,00	\$25,56	\$0,00	\$133,56
Urbano	2013	3	20-08-2013	\$90,00	\$90,00	\$0,00	\$18,00	\$0,00	\$0,00	\$19,01	\$0,00	\$127,01
Urbano	2013	4	22-10-2013	\$90,00	\$90,00	\$0,00	\$18,00	\$0,00	\$0,00	\$14,47	\$0,00	\$122,47
Urbano	2013	5	26-12-2013	\$90,00	\$90,00	\$0,00	\$18,00	\$0,00	\$0,00	\$9,79	\$0,00	\$117,79
Urbano	2014	1	13-02-2014	\$117,00	\$117,00	\$0,00	\$23,40	\$0,00	\$0,00	\$7,58	\$0,00	\$147,98
Cant. Per.: 25 Totales:				\$1167,00	\$1167,00	\$0,00	\$173,40	\$0,00	\$0,00	\$630,19	\$0,00	\$1.070,59

Liquidación realizada por: Garcia Anabella Paola
Departamento:

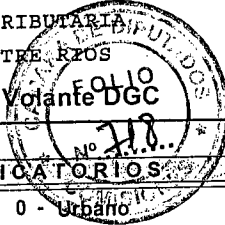
ES TOMA FIEL



Dr. ENRIQUE TOMÁS CRESTO
Senador Provincial - F.J.V.
Dpto. Concordia - Entre Ríos

SERGIO D. CORNEJO
Prosecretario
H. Cámara Diputados de E. Ríos

Datos del Inmueble - Volante



66

DATOS IDENTIFICATORIOS

Departamento: 08 - La Paz Tipo Inmueble: 0 - Urbano Partida Municipal:
 Partida: 119083 Tipo de Planta: 0001 - Urbano no Edificado Matricula: 30318
 Cito Verif: 2 Representación Territorial: 28 - Paraná Año Inscripción: 1920

TITULARES Y/O RESPONSABLES

Titular: -4585259- LEGUIZAMON ROBUSTIANA
 Dom. Fiscal: CHURRUARIN, JOSE LINO AVDA. 562 (3100) Parana - Entre Rios



OTROS DATOS PARCELARIOS

Departamento: 08 - La Paz Utilización Parcelaria:
 Distrito: 02 - Alcaraz Segundo
 Localidad: 21 - Puerto Algarrobo
 Sección: Grupo: 9999 Propiedad del Estado:
 Manzana: 14 Parcela: 1 Destino (Prop. Estado):
 Sub Parcela: Lámina - SubLám: Agua: Gasoducto: N° Antecedente R.D.
 Centro Rural Pob: Cloaca: Electroducto: 372

DOMICILIOS

Tipo	Calle	Nro-Piso-Dpto	C.Postal	Localidad	RT
Instal	CHURRUARIN, JOSE LINO AVDA.	562	(3100)	Parana	28
Parcelario	PUERTO ALGARROBO	0	(3127)	Puerto Algarrobo	33


AVALUOS

Periodo	C.Ajus	V.Básico	N°Plano	Sup. Terreno	Avaluo Terreno	Sup. Edificada	Avaluo Mejoras	Z. Ecol.	Z. SubRur	Planta
01-2014	0,60	20	999999	3750,0000 m²	\$45000,00	0,0000 m²	\$0,00			0001
01-2013	0,60	20	999999	3750,0000 m²	\$45000,00	0,0000 m²	\$0,00			0001
01-2012	0,60	1,36	999999	3750,0000 m²	\$3060,00	0,0000 m²	\$0,00			0001
01-2011	0,60	1,09	999999	3750,0000 m²	\$2452,50	0,0000 m²	\$0,00			0001
07-2010	0,60	,95	999999	3750,0000 m²	\$2137,50	0,0000 m²	\$0,00			0001
01-2009	0,60	,68	999999	3750,0000 m²	\$1530,00	0,0000 m²	\$0,00			0001
01-2004	0,60	,24	999999	3750,0000 m²	\$544,50	0,0000 m²	\$0,00			0001
05-2003	0,60	,24	999999	3750,0000 m²	\$544,50	0,0000 m²	\$0,00			0001
01-2000	0,60	,22	999999	3750,0000 m²	\$495,00	0,0000 m²	\$0,00			0001
01-1989	0,60	,22	999999	3750,0000 m²	\$495,00	0,0000 m²	\$0,00			0001

NOVEDADES

Fecha	Movimiento	Usuario	N° Volante	Observaciones
17-03-2009	Modificación x Papcus	PAPCUS_DEP	17-03-2009	PAPCUS_DEP
01-02-2006	Rectificaciones Varias	IM14730166	01-02-2006	01-02-2006

(Signature)
 DR. ENRIQUE TOMÁS CRESTO
 Senador Provincial - P.J.V.
 Dpto. Concordia - Entre Rios



SERGIO D. CORNEJO
 Prosecretario
 H. Cámara Diputados de E. Rios

ES FIDEL




66

Página 1 de 1
Fecha: 08-04-2014
Hora: 08:09

ATER
ADMINISTRADORA
TRIBUTARIA
DE ENTRE RIOS

Planilla de Liquidación N°673612 - Impuesto Inmobiliario

Liquidado al 08-04-2014 incluyendo desde el 2009-01 hasta el 2014-01



Identificación: Partida: 08 119083 2

Contribuyente: LEGUIZAMON ROBUSTIANA

Tipo y N° Doc.: LC 4585259 CUIT:

Domicilio Postal: CHURRUARIN, JOSE LINO AVDA. 562 Parana Entre Rios (3100) Repr. Territorial: 28 - Paraná

Planta : 1 - Urbano no Edificado

Superf. Terreno: 3750 m²


Superf. Cubierta : m²

Fecha Baja :-

Dom. Parcelario: PUERTO ALGARROBO 0 MZ.14 Puerto Algarrobo Entre Rios (3127)

373

Concepto	Año Cuota	Fecha Venc.	Imp. Original	Imp. Vencim.	Descuento	Multa Omis.	Multa DF	Multa Defr.	Interés	Imp. Pagado	Imp. Actualiz.
Urbano	2009 1	12-05-2009	\$37,50	\$37,50	\$0,00	\$3,75	\$0,00	\$0,00	\$50,19	\$0,00	\$91,44
Urbano	2009 2	21-07-2009	\$37,50	\$37,50	\$0,00	\$3,75	\$0,00	\$0,00	\$48,26	\$0,00	\$89,51
Urbano	2009 3	22-09-2009	\$37,50	\$37,50	\$0,00	\$3,75	\$0,00	\$0,00	\$46,53	\$0,00	\$87,78
Urbano	2009 4	16-12-2009	\$37,50	\$37,50	\$0,00	\$3,75	\$0,00	\$0,00	\$44,19	\$0,00	\$85,44
Urbano	2010 1	23-02-2010	\$30,00	\$30,00	\$0,00	\$3,00	\$0,00	\$0,00	\$33,84	\$0,00	\$66,84
Urbano	2010 2	27-05-2010	\$30,00	\$30,00	\$0,00	\$3,00	\$0,00	\$0,00	\$31,79	\$0,00	\$64,79
Urbano	2010 3	24-08-2010	\$30,00	\$30,00	\$0,00	\$3,00	\$0,00	\$0,00	\$29,83	\$0,00	\$62,83
Urbano	2010 4	28-10-2010	\$30,00	\$30,00	\$0,00	\$3,00	\$0,00	\$0,00	\$28,40	\$0,00	\$61,40
Urbano	2010 5	21-12-2010	\$30,00	\$30,00	\$0,00	\$3,00	\$0,00	\$0,00	\$27,21	\$0,00	\$60,21
Urbano	2011 1	22-02-2011	\$30,00	\$30,00	\$0,00	\$3,00	\$0,00	\$0,00	\$25,83	\$0,00	\$58,83
Urbano	2011 2	24-05-2011	\$30,00	\$30,00	\$0,00	\$3,00	\$0,00	\$0,00	\$23,83	\$0,00	\$56,83
Urbano	2011 3	23-08-2011	\$30,00	\$30,00	\$0,00	\$3,00	\$0,00	\$0,00	\$21,82	\$0,00	\$54,82
Urbano	2011 4	25-10-2011	\$30,00	\$30,00	\$0,00	\$3,00	\$0,00	\$0,00	\$20,44	\$0,00	\$53,44
Urbano	2011 5	27-12-2011	\$30,00	\$30,00	\$0,00	\$3,00	\$0,00	\$0,00	\$19,05	\$0,00	\$52,05
Urbano	2012 1	06-03-2012	\$30,00	\$30,00	\$0,00	\$3,00	\$0,00	\$0,00	\$17,51	\$0,00	\$50,51
Urbano	2012 2	22-05-2012	\$30,00	\$30,00	\$0,00	\$3,00	\$0,00	\$0,00	\$15,82	\$0,00	\$48,82
Urbano	2012 3	21-08-2012	\$30,00	\$30,00	\$0,00	\$3,00	\$0,00	\$0,00	\$13,82	\$0,00	\$46,82
Urbano	2012 4	23-10-2012	\$30,00	\$30,00	\$0,00	\$3,00	\$0,00	\$0,00	\$12,43	\$0,00	\$45,43
Urbano	2012 5	26-12-2012	\$30,00	\$30,00	\$0,00	\$3,00	\$0,00	\$0,00	\$11,02	\$0,00	\$44,02
Urbano	2013 1	21-02-2013	\$90,00	\$90,00	\$0,00	\$18,00	\$0,00	\$0,00	\$31,97	\$0,00	\$139,97
Urbano	2013 2	21-05-2013	\$90,00	\$90,00	\$0,00	\$18,00	\$0,00	\$0,00	\$25,56	\$0,00	\$133,56
Urbano	2013 3	20-08-2013	\$90,00	\$90,00	\$0,00	\$18,00	\$0,00	\$0,00	\$19,01	\$0,00	\$127,01
Urbano	2013 4	22-10-2013	\$90,00	\$90,00	\$0,00	\$18,00	\$0,00	\$0,00	\$14,47	\$0,00	\$122,47
Urbano	2013 5	26-12-2013	\$90,00	\$90,00	\$0,00	\$18,00	\$0,00	\$0,00	\$9,79	\$0,00	\$117,79
Urbano	2014 1	12-02-2014	\$117,00	\$117,00	\$0,00	\$23,40	\$0,00	\$0,00	\$7,72	\$0,00	\$148,12
Cant. Per.:	25 Totales:		\$1167,00	\$1.167,00	\$0,00	\$173,40	\$0,00	\$0,00	\$630,33	\$0,00	\$1.878,73





SERGIO D. CORNEJO
Prosecretario
H. Cámara Diputados de E. Ríos



DR. ENRIQUE TOMÁS CRESTO
Senador Provincial - F.J.V.
Dpto. Concordia - Entre Ríos

Liquidación realizada por: Garcia Anabella Paola
Departamento:

ES CORRIA FIEL




67

DATOS IDENTIFICATORIOS

Departamento: 08 - La Paz	Tipo Inmueble: 0 - Urbano	Partida Municipal:
Partida: 119084	Tipo de Planta: 0001 - Urbano no Edificado	Matricula: 30318
Dígito Verif: 1	Representación Territorial: 28 - Parana	Año Inscripción: 1920


TITULARES Y/O RESPONSABLES

Titular: -4585259- LEGUIZAMON ROBUSTIANA
Dom. Fiscal: CHURRUARIN, JOSE LINO AVDA. 562 (3100) Parana - Entre Rios



OTROS DATOS PARCELARIOS

Departamento: 08 - La Paz	Utilización Parcelaria:
Distrito: 02 - Alcaraz Segundo	
Localidad: 21 - Puerto Algarrobo	
Sección:	Grupo: 9999
Manzana: 19	Parcela: 1
Sub Parcela:	Lámina - SubLám:
Centro Rural Pob:	
	Propiedad del Estado:
	Destino (Prop.Estado):
	Agua:
	Cloaca:
	Gasoducto:
	Electroducto:



DOMICILIOS


Tipo	Calle	Nro-Piso-Dpto	C.Postal	Localidad	RT
Parcelario	PUERTO ALGARROBO	0	(3127)	Puerto Algarrobo	33
Fiscal	CHURRUARIN, JOSE LINO AVDA.	562	(3100)	Parana	28

AVALUOS

Período	C.Ajus	V.Básico	NºPlano	Sup. Terreno	Avaluo Terreno	Sup.Edificada	Avaluo Mejoras	Z.Ecol.	Z.SubRur	Planta
01-2014	0,60	20	999999	5000,0000 m²	\$60000,00	0,0000 m²	\$0,00			0001
01-2013	0,60	20	999999	5000,0000 m²	\$60000,00	0,0000 m²	\$0,00			0001
01-2012	0,60	1,36	999999	5000,0000 m²	\$4080,00	0,0000 m²	\$0,00			0001
01-2011	0,60	1,09	999999	5000,0000 m²	\$3270,00	0,0000 m²	\$0,00			0001
07-2010	0,60	,95	999999	5000,0000 m²	\$2850,00	0,0000 m²	\$0,00			0001
01-2009	0,60	,68	999999	5000,0000 m²	\$2040,00	0,0000 m²	\$0,00			0001
01-2004	0,60	,24	999999	5000,0000 m²	\$726,00	0,0000 m²	\$0,00			0001
05-2003	0,60	,24	999999	5000,0000 m²	\$726,00	0,0000 m²	\$0,00			0001
01-2000	0,60	,22	999999	5000,0000 m²	\$660,00	0,0000 m²	\$0,00			0001
01-1989	0,60	,22	999999	5000,0000 m²	\$660,00	0,0000 m²	\$0,00			0001

NOVEDADES



Fecha	Movimiento	Usuario	Nº Volante	Observaciones
17-03-2009	Modificacion x Papcus	PAPCUS_DEP	17-03-2009	PAPCUS_DEP
01-02-2006	Rectificaciones Varias	IM14730166	01-02-2006	01-02-2006



SERGIO D. CORNEJO
Prosecretario
H. Cámara Diputados de E. Rios

Dr. ENRIQUE TOMÁS CRESTO
Senador Provincial - F.J.V.
Dpto. Concordia - Entre Rios

ES COPIA FIEL




Página 1 de 1
Fecha: 08-04-2014
Hora: 08:13



Planilla de Liquidación N°673619 - Impuesto Inmobiliario


Liquidado al 08-04-2014 incluyendo desde el 2009-01 hasta el 2014-01



Identificación: Partida: 08 119084 1
 Contribuyente: LEGUIZAMON ROBUSTIANA
 Tipo y N° Doc.: LC 4585259 CUIT:
 Domicilio Postal: CHURRUARIN, JOSE LINO AVDA. 562 Parana Entre Rios (3100) Repr. Territorial: 28 - Paraná
 Planta : 1 - Urbano no Edificado Superf. Terreno: 5000 m² Superf. Cubierta : m²
 Fecha Baja :-
 Dom. Parcelario: PUERTO ALGARROBO 0 Puerto Algarrobo Entre Rios (3127)



Concepto	Año	Cuota	Fecha Venc.	Imp. Original	Imp. Vencim.	Descuento	Multa Omis.	Multa DF	Multa Depr.	Interés	Imp. Pagado	Imp. Actualiz.
Urbano	2009	1	11-05-2009	\$37,50	\$37,50	\$0,00	\$3,75	\$0,00	\$0,00	\$50,22	\$0,00	\$91,47
Urbano	2009	2	20-07-2009	\$37,50	\$37,50	\$0,00	\$3,75	\$0,00	\$0,00	\$48,29	\$0,00	\$89,54
Urbano	2009	3	21-09-2009	\$37,50	\$37,50	\$0,00	\$3,75	\$0,00	\$0,00	\$46,56	\$0,00	\$87,81
Urbano	2009	4	16-12-2009	\$37,50	\$37,50	\$0,00	\$3,75	\$0,00	\$0,00	\$44,19	\$0,00	\$85,44
Urbano	2010	1	22-02-2010	\$30,00	\$30,00	\$0,00	\$3,00	\$0,00	\$0,00	\$33,86	\$0,00	\$66,86
Urbano	2010	2	26-05-2010	\$30,00	\$30,00	\$0,00	\$3,00	\$0,00	\$0,00	\$31,81	\$0,00	\$64,81
Urbano	2010	3	23-08-2010	\$30,00	\$30,00	\$0,00	\$3,00	\$0,00	\$0,00	\$29,85	\$0,00	\$62,85
Urbano	2010	4	26-10-2010	\$30,00	\$30,00	\$0,00	\$3,00	\$0,00	\$0,00	\$28,45	\$0,00	\$61,45
Urbano	2010	5	20-12-2010	\$30,00	\$30,00	\$0,00	\$3,00	\$0,00	\$0,00	\$27,24	\$0,00	\$60,24
Urbano	2011	1	21-02-2011	\$30,00	\$30,00	\$0,00	\$3,00	\$0,00	\$0,00	\$25,85	\$0,00	\$58,85
Urbano	2011	2	23-05-2011	\$30,00	\$30,00	\$0,00	\$3,00	\$0,00	\$0,00	\$23,85	\$0,00	\$56,85
Urbano	2011	3	23-08-2011	\$30,00	\$30,00	\$0,00	\$3,00	\$0,00	\$0,00	\$21,82	\$0,00	\$54,82
Urbano	2011	4	25-10-2011	\$30,00	\$30,00	\$0,00	\$3,00	\$0,00	\$0,00	\$20,44	\$0,00	\$53,44
Urbano	2011	5	26-12-2011	\$30,00	\$30,00	\$0,00	\$3,00	\$0,00	\$0,00	\$19,07	\$0,00	\$52,07
Urbano	2012	1	06-03-2012	\$30,00	\$30,00	\$0,00	\$3,00	\$0,00	\$0,00	\$17,51	\$0,00	\$50,51
Urbano	2012	2	21-05-2012	\$30,00	\$30,00	\$0,00	\$3,00	\$0,00	\$0,00	\$15,84	\$0,00	\$48,84
Urbano	2012	3	21-08-2012	\$30,00	\$30,00	\$0,00	\$3,00	\$0,00	\$0,00	\$13,82	\$0,00	\$46,82
Urbano	2012	4	23-10-2012	\$30,00	\$30,00	\$0,00	\$3,00	\$0,00	\$0,00	\$12,43	\$0,00	\$45,43
Urbano	2012	5	26-12-2012	\$30,00	\$30,00	\$0,00	\$3,00	\$0,00	\$0,00	\$11,02	\$0,00	\$44,02
Urbano	2013	1	21-02-2013	\$90,00	\$90,00	\$0,00	\$18,00	\$0,00	\$0,00	\$31,97	\$0,00	\$139,97
Urbano	2013	2	20-05-2013	\$90,00	\$90,00	\$0,00	\$18,00	\$0,00	\$0,00	\$25,63	\$0,00	\$133,63
Urbano	2013	3	20-08-2013	\$90,00	\$90,00	\$0,00	\$18,00	\$0,00	\$0,00	\$19,01	\$0,00	\$127,01
Urbano	2013	4	22-10-2013	\$90,00	\$90,00	\$0,00	\$18,00	\$0,00	\$0,00	\$14,47	\$0,00	\$122,47
Urbano	2013	5	26-12-2013	\$90,00	\$90,00	\$0,00	\$18,00	\$0,00	\$0,00	\$9,79	\$0,00	\$117,79
Urbano	2014	1	11-02-2014	\$117,00	\$117,00	\$0,00	\$23,40	\$0,00	\$0,00	\$7,86	\$0,00	\$148,26
Ant. Per.:	25	Totales:		\$1167,00	\$1.167,00	\$0,00	\$173,40	\$0,00	\$0,00	\$630,85	\$0,00	\$1.971,25





SERGIO D. CORNEJO
Prosecretario
H. Cámara Diputados de E. Ríos

(Signature)
ENRIQUE TOMÁS CRESTO
Senador Provincial - F.J.V.
Dpto. Concordia - Entre Ríos

Liquidación realizada por: Garcia Anabella Paola
Departamento:

(Signature)
ES COPIA FIEL



DATOS IDENTIFICATORIOS

Departamento: 08 - La Paz	Tipo Inmueble: 0 - Urbano	Partida Municipal:
Partida: 119085	Tipo de Planta: 0001 - Urbano no Edificado	Matricula: 30318
Dígito Verif: 0	Representación Territorial: 28 - Parana	Año Inscripción: 1920


TITULARES Y/O RESPONSABLES

Titular: -4585259- LEGUIZAMON ROBUSTIANA
 Dom. Fiscal: CHURRUARIN, JOSE LINO AVDA. 562 (3100) Parana - Entre Rios



OTROS DATOS PARCELARIOS

Departamento: 08 - La Paz	Utilización Parcelaria:
Distrito: 02 - Alcaraz Segundo	
Localidad: 21 - Puerto Algarrobo	
Sección:	Grupo: 9999
Manzana: 19	Parcela: 2
Sub Parcela:	Lámina - SubLám:
Centro Rural Pob:	
	Propiedad del Estado:
	Destino (Prop.Estado):
	Agua:
	Gasoducto:
	Electroducto:
	Nº Antecedente R.D.:



DOMICILIOS


Tipo	Calle	Nro-Piso-Dpto	C.Postal	Localidad	RT
Parcelario	PUERTO ALGARROBO	0	(3127)	Puerto Algarrobo	33
Fiscal	CHURRUARIN, JOSE LINO AVDA.	562	(3100)	Parana	28

AVALUOS


Periodo	C.Ajus	V.Básico	NºPlano	Sup. Terreno	Avaluo Terreno	Sup.Edificada	Avaluo Mejoras	Z.Ecol.	Z.SubRur	Planta
01-2014	0,60	20	999999	1250,0000 m²	\$15000,00	0,0000 m²	\$0,00			0001
01-2013	0,60	20	999999	1250,0000 m²	\$15000,00	0,0000 m²	\$0,00			0001
01-2012	0,60	1,36	999999	1250,0000 m²	\$1020,00	0,0000 m²	\$0,00			0001
01-2011	0,60	1,09	999999	1250,0000 m²	\$817,50	0,0000 m²	\$0,00			0001
07-2010	0,60	,95	999999	1250,0000 m²	\$712,50	0,0000 m²	\$0,00			0001
01-2009	0,60	,68	999999	1250,0000 m²	\$510,00	0,0000 m²	\$0,00			0001
01-2004	0,60	,24	999999	1250,0000 m²	\$181,50	0,0000 m²	\$0,00			0001
05-2003	0,60	,24	999999	1250,0000 m²	\$181,50	0,0000 m²	\$0,00			0001
01-2000	0,60	,22	999999	1250,0000 m²	\$165,00	0,0000 m²	\$0,00			0001
01-1989	0,60	,22	999999	1250,0000 m²	\$165,00	0,0000 m²	\$0,00			0001

NOVEDADES

Fecha	Movimiento	Usuario	Nº Volante	Observaciones
17-03-2009	Modificación x Papcus	PAPCUS_DEP	17-03-2009	PAPCUS_DEP
01-02-2006	Rectificaciones Varias	IM14730166	01-02-2006	01-02-2006




SERGIO D. CORNEJO
 Prosecretario
 H. Cámara Diputados de E. Ríos



ENRIQUE TOMAS CRESTO
 Senador Provincial - F.J.V.
 Dpto. Concordia - Entre Ríos

ES COPIA FIEL

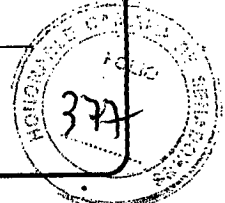


Página 1 de 1
 Fecha: 08-04-2014
 Hora: 08:12




Planilla de Liquidación N°673617 - Impuesto Inmobiliario

Liquidado al 08-04-2014 incluyendo desde el 2009-01 hasta el 2014-01



Identificación: Partida: 08 119085 0
 Contribuyente: LEGUIZAMON ROBUSTIANA
 Tipo y N° Doc.: LC 4585259 CUIT:
 Domicilio Postal: CHURRUARIN, JOSE LINO AVDA. 562 Parana Entre Rios (3100) Repr. Territorial: 28 - Paraná
 Planta : 1 - Urbano no Edificado Superf. Terreno: 1250 m² Superf. Cubierta : m²
 Fecha Baja :-
 Dom. Parcelario: PUERTO ALGARROBO 0 MZ.19 Puerto Algarrobo Entre Rios (3127)

Concepto	Año	Cuota	Fecha Venc.	Imp. Original	Imp. Vencim.	Descuento	Multa Omis.	Multa DF	Multa Defr.	Interés	Imp. Pagado	Imp. Actualiz.
Urbano	2009	1	11-05-2009	\$37,50	\$37,50	\$0,00	\$3,75	\$0,00	\$0,00	\$50,22	\$0,00	\$91,47
Urbano	2009	2	20-07-2009	\$37,50	\$37,50	\$0,00	\$3,75	\$0,00	\$0,00	\$48,29	\$0,00	\$89,54
Urbano	2009	3	21-09-2009	\$37,50	\$37,50	\$0,00	\$3,75	\$0,00	\$0,00	\$46,56	\$0,00	\$87,81
Urbano	2009	4	16-12-2009	\$37,50	\$37,50	\$0,00	\$3,75	\$0,00	\$0,00	\$44,19	\$0,00	\$85,44
Urbano	2010	1	22-02-2010	\$30,00	\$30,00	\$0,00	\$3,00	\$0,00	\$0,00	\$33,86	\$0,00	\$66,86
Urbano	2010	2	26-05-2010	\$30,00	\$30,00	\$0,00	\$3,00	\$0,00	\$0,00	\$31,81	\$0,00	\$64,81
Urbano	2010	3	23-08-2010	\$30,00	\$30,00	\$0,00	\$3,00	\$0,00	\$0,00	\$29,85	\$0,00	\$62,85
Urbano	2010	4	26-10-2010	\$30,00	\$30,00	\$0,00	\$3,00	\$0,00	\$0,00	\$28,45	\$0,00	\$61,45
Urbano	2010	5	20-12-2010	\$30,00	\$30,00	\$0,00	\$3,00	\$0,00	\$0,00	\$27,24	\$0,00	\$60,24
Urbano	2011	1	21-02-2011	\$30,00	\$30,00	\$0,00	\$3,00	\$0,00	\$0,00	\$25,85	\$0,00	\$58,85
Urbano	2011	2	23-05-2011	\$30,00	\$30,00	\$0,00	\$3,00	\$0,00	\$0,00	\$23,85	\$0,00	\$56,85
Urbano	2011	3	23-08-2011	\$30,00	\$30,00	\$0,00	\$3,00	\$0,00	\$0,00	\$21,82	\$0,00	\$54,82
Urbano	2011	4	25-10-2011	\$30,00	\$30,00	\$0,00	\$3,00	\$0,00	\$0,00	\$20,44	\$0,00	\$53,44
Urbano	2011	5	26-12-2011	\$30,00	\$30,00	\$0,00	\$3,00	\$0,00	\$0,00	\$19,07	\$0,00	\$52,07
Urbano	2012	1	06-03-2012	\$30,00	\$30,00	\$0,00	\$3,00	\$0,00	\$0,00	\$17,51	\$0,00	\$50,51
Urbano	2012	2	21-05-2012	\$30,00	\$30,00	\$0,00	\$3,00	\$0,00	\$0,00	\$15,84	\$0,00	\$48,84
Urbano	2012	3	21-08-2012	\$30,00	\$30,00	\$0,00	\$3,00	\$0,00	\$0,00	\$13,82	\$0,00	\$46,82
Urbano	2012	4	23-10-2012	\$30,00	\$30,00	\$0,00	\$3,00	\$0,00	\$0,00	\$12,43	\$0,00	\$45,43
Urbano	2012	5	26-12-2012	\$30,00	\$30,00	\$0,00	\$3,00	\$0,00	\$0,00	\$11,02	\$0,00	\$44,02
Urbano	2013	1	21-02-2013	\$90,00	\$90,00	\$0,00	\$18,00	\$0,00	\$0,00	\$31,97	\$0,00	\$139,97
Urbano	2013	2	20-05-2013	\$90,00	\$90,00	\$0,00	\$18,00	\$0,00	\$0,00	\$25,63	\$0,00	\$133,63
Urbano	2013	3	20-08-2013	\$90,00	\$90,00	\$0,00	\$18,00	\$0,00	\$0,00	\$19,01	\$0,00	\$127,01
Urbano	2013	4	22-10-2013	\$90,00	\$90,00	\$0,00	\$18,00	\$0,00	\$0,00	\$14,47	\$0,00	\$122,47
Urbano	2013	5	26-12-2013	\$90,00	\$90,00	\$0,00	\$18,00	\$0,00	\$0,00	\$9,79	\$0,00	\$117,79
Urbano	2014	1	10-02-2014	\$117,00	\$117,00	\$0,00	\$23,40	\$0,00	\$0,00	\$8,00	\$0,00	\$148,40
Cant. Per.:	25	Totales:		\$1167,00	\$1167,00	\$0,00	\$173,40	\$0,00	\$0,00	\$630,99	\$0,00	\$1.871,39



SERGIO D. CORNEJO
 Prosecretario
 H. Cámara Diputados de E. Ríos

Dr. ENRIQUE TOMÁS CRESTO
 Senador Provincial - F.J.V.
 Dpto. Concordia - Entre Ríos

Liquidación realizada por: Garcia Anabella Paola
 Departamento:

ES COPIA FIEL



DATOS IDENTIFICATORIOS

Departamento: 08 - La Paz	Tipo Inmueble: 0 - Urbano	Partida Municipal:
Pártida: 118752	Tipo de Planta: 0001 - Urbano no Edificado	Matricula: 30318
Dígito Verif: 2	Representación Territorial: 33 - Santa Elena	Año Inscripción: 1920

TITULARES Y/O RESPONSABLES

Titular: 4585259- LÉGUIZAMON ROBUSTIANA
Dom. Fiscal: CHURRUARIN, JOSE LINO AVDA. 562 (3100) Parana - Entre Rios

OTROS DATOS PARCELARIOS

Departamento: 08 - La Paz	Utilización Parcelaria:
Distrito: 02 - Alcaraz Segundo	
Localidad: 21 - Puerto Algarrobo	
Sección: Grupo: 9999	Propiedad del Estado:
Manzana: Parcela: 5	Destino (Prop. Estado):
Sub Parcela: Lámina - SubLám:	Agua: Gasoducto: N° Antecedente R.D.
Centro Rural Pob:	Cloaca: Electroducto:



DOMICILIOS

Tipo	Calle	Nro-Piso-Dpto	C.Postal	Localidad	RT
Titular	OFICINA RECAUDADORA	33	(3192)	Santa Elena	33
Parcelario	PUERTO ALGARROBO	0	(3127)	Puerto Algarrobo	33

AVALUOS


Período	C.Ajus	V.Básico	N°Plano	Sup. Terreno	Avaluo Terreno	Sup. Edificada	Avaluo Mejoras	Z.Ecol.	Z.SubRur	Planta
01-2014	0,58	20	24576	2500,0000 m²	\$29000,00	0,0000 m²	\$0,00			0001
01-2013	0,58	20	24576	2500,0000 m²	\$29000,00	0,0000 m²	\$0,00			0001
01-2012	0,58	1,36	24576	2500,0000 m²	\$1972,00	0,0000 m²	\$0,00			0001
01-2011	0,58	1,09	24576	2500,0000 m²	\$1580,50	0,0000 m²	\$0,00			0001
07-2010	0,58	,95	24576	2500,0000 m²	\$1377,50	0,0000 m²	\$0,00			0001
01-2009	0,58	,68	24576	2500,0000 m²	\$986,00	0,0000 m²	\$0,00			0001
01-2004	0,58	,24	24576	2500,0000 m²	\$350,90	0,0000 m²	\$0,00			0001
05-2003	0,58	,24	24576	2500,0000 m²	\$350,90	0,0000 m²	\$0,00			0001
01-2000	0,58	,22	24576	2500,0000 m²	\$319,00	0,0000 m²	\$0,00			0001
01-1997	0,58	,22	24576	2500,0000 m²	\$319,00	0,0000 m²	\$0,00			0001

NOVEDADES


Fecha	Movimiento	Usuario	N° Volante	Observaciones
17-03-2009	Modificación x Papyrus	PAPCUS_DEP	17-03-2009	PAPCUS_DEP
01-02-2006	Rectificaciones Varias	IM14730166	01-02-2006	01-02-2006

(Handwritten Signature)
Dr. ENRIQUE TOMAS CRESTO
Senador Provincial - F.J.V.
Dpto. Concordia - Entre Rios

ES COPIA FIEL



SERGIO D. CORNEJO
Prosecretario
H. Cámara Diputados de E. Rios



69


Página 1 de 1
Fecha: 08-04-2014
Hora: 08:17



Planilla de Liquidación N°673624 - Impuesto Inmobiliario

Liquidado al 08-04-2014 incluyendo desde el 2009-01 hasta el 2014-01


Identificación: Partida: 08 118752 2
 Contribuyente: LEGUIZAMON ROBUSTIANA
 Tipo y N° Doc.: LC 4585259 CUIT:
 Domicilio Postal: OFICINA RECAUDADORA 33 Santa Elena Entre Ríos (3192) Repr.Territorial: 33 - Santa Elena
 Planta : 1 - Urbano no Edificado Superf. Terreno: 2500 m² Superf. Cubierta : m²
 Fecha Baja :-
 Dom.Parcelario:PUERTO ALGARROBO 0 Puerto Algarrobo Entre Ríos (3127)



Concepto	Año	Cuota	Fecha Venc.	Imp. Original	Imp. Vencim.	Descuento	Multa Omis.	Multa DF	Multa Defr.	Interés	Imp. Pagado	Imp. Actual
Urbano	2009	1	12-05-2009	\$37,50	\$37,50	\$0,00	\$3,75	\$0,00	\$0,00	\$50,19	\$0,00	\$91,44
Urbano	2009	2	21-07-2009	\$37,50	\$37,50	\$0,00	\$3,75	\$0,00	\$0,00	\$48,26	\$0,00	\$89,51
Urbano	2009	3	22-09-2009	\$37,50	\$37,50	\$0,00	\$3,75	\$0,00	\$0,00	\$46,53	\$0,00	\$87,78
Urbano	2009	4	16-12-2009	\$37,50	\$37,50	\$0,00	\$3,75	\$0,00	\$0,00	\$44,19	\$0,00	\$85,44
Urbano	2010	1	23-02-2010	\$30,00	\$30,00	\$0,00	\$3,00	\$0,00	\$0,00	\$33,84	\$0,00	\$66,84
Urbano	2010	2	27-05-2010	\$30,00	\$30,00	\$0,00	\$3,00	\$0,00	\$0,00	\$31,79	\$0,00	\$64,79
Urbano	2010	3	24-08-2010	\$30,00	\$30,00	\$0,00	\$3,00	\$0,00	\$0,00	\$29,83	\$0,00	\$62,83
Urbano	2010	4	28-10-2010	\$30,00	\$30,00	\$0,00	\$3,00	\$0,00	\$0,00	\$28,40	\$0,00	\$61,40
Urbano	2010	5	21-12-2010	\$30,00	\$30,00	\$0,00	\$3,00	\$0,00	\$0,00	\$27,21	\$0,00	\$60,21
Urbano	2011	1	22-02-2011	\$30,00	\$30,00	\$0,00	\$3,00	\$0,00	\$0,00	\$25,83	\$0,00	\$58,83
Urbano	2011	2	24-05-2011	\$30,00	\$30,00	\$0,00	\$3,00	\$0,00	\$0,00	\$23,83	\$0,00	\$56,83
Urbano	2011	3	23-08-2011	\$30,00	\$30,00	\$0,00	\$3,00	\$0,00	\$0,00	\$21,82	\$0,00	\$54,82
Urbano	2011	4	25-10-2011	\$30,00	\$30,00	\$0,00	\$3,00	\$0,00	\$0,00	\$20,44	\$0,00	\$53,44
Urbano	2011	5	27-12-2011	\$30,00	\$30,00	\$0,00	\$3,00	\$0,00	\$0,00	\$19,05	\$0,00	\$52,05
Urbano	2012	1	06-03-2012	\$30,00	\$30,00	\$0,00	\$3,00	\$0,00	\$0,00	\$17,51	\$0,00	\$50,51
Urbano	2012	2	22-05-2012	\$30,00	\$30,00	\$0,00	\$3,00	\$0,00	\$0,00	\$15,82	\$0,00	\$48,82
Urbano	2012	3	21-08-2012	\$30,00	\$30,00	\$0,00	\$3,00	\$0,00	\$0,00	\$13,82	\$0,00	\$46,82
Urbano	2012	4	23-10-2012	\$30,00	\$30,00	\$0,00	\$3,00	\$0,00	\$0,00	\$12,43	\$0,00	\$45,43
Urbano	2012	5	26-12-2012	\$30,00	\$30,00	\$0,00	\$3,00	\$0,00	\$0,00	\$11,02	\$0,00	\$44,02
Urbano	2013	1	21-02-2013	\$90,00	\$90,00	\$0,00	\$18,00	\$0,00	\$0,00	\$3,97	\$0,00	\$139,97
Urbano	2013	2	21-05-2013	\$90,00	\$90,00	\$0,00	\$18,00	\$0,00	\$0,00	\$25,56	\$0,00	\$133,56
Urbano	2013	3	20-08-2013	\$90,00	\$90,00	\$0,00	\$18,00	\$0,00	\$0,00	\$19,01	\$0,00	\$127,01
Urbano	2013	4	22-10-2013	\$90,00	\$90,00	\$0,00	\$18,00	\$0,00	\$0,00	\$14,47	\$0,00	\$122,47
Urbano	2013	5	26-12-2013	\$90,00	\$90,00	\$0,00	\$18,00	\$0,00	\$0,00	\$9,79	\$0,00	\$117,79
Urbano	2014	1	12-02-2014	\$117,00	\$117,00	\$0,00	\$23,40	\$0,00	\$0,00	\$7,72	\$0,00	\$148,12
Ant. Per.:	25	Totales:		\$1167,00	\$1167,00	\$0,00	\$177,40	\$0,00	\$0,00	\$630,33	\$0,00	\$1.970,73



Liquidación realizada por: Garcia Anabella Paola
Departamento:

ES FIDEL



ENRIQUE TOMÁS CRESTO
Senador Provincial - F.J.V.
Dpto. Concordia - Entre Ríos

SERGIO D. CORNEJO
Prosecretario
H. Cámara Diputados de E. Ríos




1 de 1
 70

DATOS IDENTIFICATORIOS

Departamento: 08 - La Paz Tipo Inmueble: 0 - Urbano Partida Municipal: 0
 Partida: 112521 Tipo de Planta: 0001 - Urbano no Edificado Matrícula: 30318
 Dígito Verif: 0 Representación Territorial: 28 - Parana Año Inscripción: 1920

TITULARES Y/O RESPONSABLES

Titular: -4585259- LEGUIZAMON ROBUSTIANA
 Dom. Fiscal: CHURRUARIN, JOSE LINO AVDA. 562 (3100) Parana - Entre Rios



OTROS DATOS PARCELARIOS

Departamento: 08 - La Paz Utilización Parcelaria:
 Distrito: 02 - Alcaraz Segundo
 Localidad: 21 - Puerto Algarrobo
 Sección: 0 Grupo: 9999 Propiedad del Estado:
 Manzana: 0028 Parcela: 1 Destino (Prop.Estado):
 Sub Parcela: Lámina - SubLám: Agua: Gasoducto: N° Antecedente R.D.:
 Centro Rural Pob: Cloaca: Electroduto:



DOMICILIOS

Tipo	Calle	Nro-Piso-Dpto	C.Postal	Localidad	RT
celario	PUERTO ALGARROBO	0 PB	(3127)	Puerto Algarrobo	33
tal	CHURRUARIN, JOSE LINO AVDA.	562	(3100)	Parana	28

AVALUOS


Periodo	C.Ajus	V.Básico	N°Plano	Sup. Terreno	Avaluo Terreno	Sup.Edificada	Avaluo Mejoras	Z.Ecol.	Z.SubRur	Planta
01-2014	0,60	20	53116	2500,0000 m²	\$30000,00	0,0000 m²	\$0,00			0001
01-2013	0,60	20	53116	2500,0000 m²	\$30000,00	0,0000 m²	\$0,00			0001
01-2012	0,60	1,25	53116	2500,0000 m²	\$1875,00	0,0000 m²	\$0,00			0001
01-2011	0,60	1	53116	2500,0000 m²	\$1500,00	0,0000 m²	\$0,00			0001
07-2010	0,60	,87	53116	2500,0000 m²	\$1305,00	0,0000 m²	\$0,00			0001
01-2009	0,60	,62	53116	2500,0000 m²	\$930,00	0,0000 m²	\$0,00			0001
01-2004	0,60	,22	53116	2500,0000 m²	\$330,00	0,0000 m²	\$0,00			0001
05-2003	0,60	,22	53116	2500,0000 m²	\$330,00	0,0000 m²	\$0,00			0001
01-2000	0,60	,2	53116	2500,0000 m²	\$300,00	0,0000 m²	\$0,00			0001
01-1999	0,60	,2	53116	2500,0000 m²	\$300,00	0,0000 m²	\$0,00			0001

NOVEDADES

Fecha	Movimiento	Usuario	N° Volante	Observaciones
17-03-2009	Modificacion x Papcus	PAPCUS_DEP	17-03-2009	PAPCUS_DEP
01-02-2006	Rectificaciones Varias	IM14730166	01-02-2006	01-02-2006

(Signature)
 Dr. ENRIQUE TOMAS CRESTO
 Senador Provincial - P.J.V.
 Dpto. Concordia - Entre Rios

(Signature)
 ES COPIA FIEL



SERGIO D. CORNEJO
 Prosecretario
 H. Cámara Diputados de E. Rios

Tipo Impuesto: Inmobiliario: CONTRIBUYENTE DIRECTO
- NO INCLUYE VENCIMIENTOS CANCELADOS

Estado de Deuda al 27-11-2014

Fecha de Impresión: 27-11-2014 09:21:15

R.T 28 - Paraná

F. Emisión: 27-11-2014

Inmobiliario: Partida: 08 112521 0

C. Fuente: LEGUIZAMON ROBUSTIANA

Documento: LC 4585259

CUIT:

Domicilio Postal: CHURRUARIN, JOSE LINO AVDA. 562 - Parana (3100)

Planta : 1 - Urbano no Edificado

Superficie Terreno: 2500.0000

Superficie Cubierta : 0.0000

Fecha Baja :


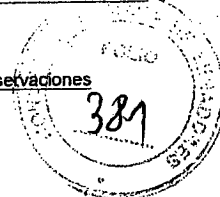

Avaluo Terr: 30000.00

Avaluo Mej : 0.00


Dom.Parcelario: PUERTO ALGARROBO 0 Piso PB Puerto Algarrobo Entre Rios (3127)

Impuesto: Inmobiliario / Urbano

Año	Per. Rec.	Fecha Vto.	Presentación	Imp. a Pagar	Multa	Interes	Descuento	Pagado	Fecha Pago	Importe Act.	Estado	Observaciones
1994	1	0 11-03-1994		24,55	1,23	142,20	0,00			167,98	Impaga	
1994	2	0 09-06-1994		24,55	1,23	139,88	0,00			165,66	Impaga	
1994	3	0 23-09-1994		24,55	1,23	137,15	0,00			162,93	Impaga	
1994	4	0 18-11-1994		24,56	1,23	135,76	0,00			161,55	Impaga	
1995	1	0 13-01-1995		24,56	1,23	134,31	0,00			160,10	Impaga	
1995	2	0 10-03-1995		24,56	1,23	132,87	0,00			158,66	Impaga	
1995	3	0 12-05-1995		24,56	1,23	131,25	0,00			157,04	Impaga	
1995	4	0 14-07-1995		24,56	1,23	129,62	0,00			155,41	Impaga	
1995	5	0 10-11-1995		24,56	1,23	126,55	0,00			152,34	Impaga	
1996	1	0 19-01-1996		24,56	1,23	124,75	0,00			150,54	Impaga	
1996	2	0 12-03-1996		24,56	1,23	123,38	0,00			149,17	Impaga	
1996	3	0 13-05-1996		24,56	1,23	121,78	0,00			147,57	Impaga	
1996	4	0 02-08-1996		24,54	1,23	119,60	0,00			145,37	Impaga	
1996	5	0 04-10-1996		24,54	1,23	117,98	0,00			143,75	Impaga	
1996	6	0 04-12-1996		24,54	1,23	116,40	0,00			142,17	Impaga	
1997	1	0 17-01-1997		24,55	1,23	115,31	0,00			141,09	Impaga	
1997	2	0 07-04-1997		24,55	1,23	113,30	0,00			139,08	Impaga	
1997	3	0 05-06-1997		24,55	1,23	112,29	0,00			138,07	Impaga	
1997	4	0 12-08-1997		24,55	1,23	111,12	0,00			136,90	Impaga	
1997	5	0 13-10-1997		24,55	1,23	110,06	0,00			135,84	Impaga	
1997	6	0 05-12-1997		24,55	1,23	109,14	0,00			134,92	Impaga	
1998	1	0 23-01-1998		24,55	1,23	108,30	0,00			134,08	Impaga	
1998	2	0 20-04-1998		24,55	1,23	106,81	0,00			132,59	Impaga	
1998	3	0 10-07-1998		24,55	1,23	105,41	0,00			131,19	Impaga	
1998	4	0 28-08-1998		24,55	1,23	104,57	0,00			130,35	Impaga	
1998	5	0 23-10-1998		24,55	1,23	103,61	0,00			129,35	Impaga	
1998	6	0 18-12-1998		24,55	1,23	102,65	0,00			128,43	Impaga	
1999	1	0 19-02-1999		24,55	1,23	101,57	0,00			127,35	Impaga	
1999	2	0 19-04-1999		24,55	1,23	100,55	0,00			126,33	Impaga	
1999	3	0 25-06-1999		24,55	1,23	99,40	0,00			125,18	Impaga	
1999	4	0 27-08-1999		24,55	1,23	98,32	0,00			124,10	Impaga	
1999	5	0 05-11-1999		24,55	1,23	97,11	0,00			122,89	Impaga	
1999	6	0 27-12-1999		24,55	1,23	96,22	0,00			122,00	Impaga	
2000	1	0 18-02-2000		24,55	1,23	95,31	0,00			121,09	Impaga	
2000	2	0 28-04-2000		24,55	1,23	94,11	0,00			119,89	Impaga	
2000	3	0 23-06-2000		24,55	1,23	93,14	0,00			118,92	Impaga	
2000	4	0 18-08-2000		24,55	1,23	92,18	0,00			117,95	Impaga	
2000	5	0 20-10-2000		24,55	1,23	91,10	0,00			116,89	Impaga	
2000	6	0 20-12-2000		24,55	1,23	90,05	0,00			115,85	Impaga	
2001	1	0 28-02-2001		24,55	1,23	88,85	0,00			114,63	Impaga	
2001	2	0 30-04-2001		24,55	1,23	87,80	0,00			113,50	Impaga	
2001	3	0 29-06-2001		24,55	1,23	86,77	0,00			112,55	Impaga	
2001	4	0 31-08-2001		24,55	1,23	85,68	0,00			111,45	Impaga	
2001	5	0 31-10-2001		24,55	1,23	84,64	0,00			110,42	Impaga	
2001	6	0 28-12-2001		24,55	1,23	83,64	0,00			109,42	Impaga	
2002	1	0 28-02-2002		24,55	1,23	82,57	0,00			108,35	Impaga	
2002	2	0 30-04-2002		24,55	1,23	81,53	0,00			107,31	Impaga	
2002	3	0 28-06-2002		24,55	1,23	80,51	0,00			106,29	Impaga	
2002	4	0 30-08-2002		24,55	1,23	79,43	0,00			105,24	Impaga	
2002	5	0 31-10-2002		24,55	1,23	78,36	0,00			104,14	Impaga	
2002	6	0 27-12-2002		24,55	1,23	77,38	0,00			103,16	Impaga	



SERGIO D. CORNEJO
Prosecretario
H. Cámara Diputados de E. Rios




Dr. ENRIQUE TOMÁS CRESTO
Senador Provincial - F.J.V.
Dpto. Concordia - Entre Rios

ES COPIA FIEL

Tipo Impuesto: Inmobiliario: CONTRIBUYENTE DIRECTO
- NO INCLUYE VENCIMIENTOS CANCELADOS

Estado de Deuda al 27-11-2014



Inmobiliario: Partida: 08 112521 0

R.T 28 - Paraná

F. Emisión: 27-11-2014

C. Cuyente.: LEGUIZAMON ROBUSTIANA

Documento: LC

4585259

CUIT:

Domicilio Postal: CHURRUARIN, JOSE LINO AVDA. 562 - Parana (3100)

Planta : 1 - Urbano no Edificado

Superficie Terreno: 2500.0000


Superficie Cubierta : 0.0000

Fecha Baja :


Avaluo Terr: 30000.00

Avaluo Mej : 0.00


Dom.Parcelario: PUERTO ALGARROBO 0 Piso PB Puerto Algarrobo Entre Rios (3127)



Año	Per.	Fecha Vto.	Presentación	Imp. a Pagar	Multa	Interes	Descuento	Pagado	Fecha Pago	Importe Act.	Estado	Observaciones
2003	1	0 28-02-2003		24,55	1,23	76,30	0,00			102,08	Impaga	
2003	2	0 30-04-2003		24,55	1,23	75,25	0,00			101,03	Impaga	
2003	3	0 30-06-2003		24,55	1,23	74,20	0,00			99,98	Impaga	
2003	4	0 29-08-2003		24,55	1,23	73,17	0,00			98,95	Impaga	
2003	5	0 31-10-2003		24,55	1,23	72,09	0,00			97,87	Impaga	
2003	6	0 26-12-2003		24,55	1,23	71,13	0,00			96,91	Impaga	
2004	1	0 27-02-2004		24,55	1,23	70,04	0,00			95,82	Impaga	
2004	2	0 30-04-2004		24,55	1,23	68,96	0,00			94,74	Impaga	
2004	3	0 30-06-2004		24,55	1,23	67,91	0,00			93,69	Impaga	
2004	4	0 31-08-2004		24,55	1,23	66,85	0,00			92,63	Impaga	
2004	5	0 22-11-2004		24,55	1,23	65,42	0,00			91,20	Impaga	
2004	6	0 27-12-2004		24,55	1,23	64,82	0,00			90,60	Impaga	
2005	1	0 14-03-2005		24,55	1,23	63,50	0,00			89,28	Impaga	
2005	2	0 20-05-2005		24,55	1,23	62,34	0,00			88,12	Impaga	
2005	3	0 22-08-2005		24,55	2,46	63,63	0,00			90,64	Impaga	
2005	4	0 14-10-2005		24,55	2,46	62,67	0,00			89,68	Impaga	
2005	5	0 05-12-2005		24,55	2,46	61,74	0,00			88,75	Impaga	
2005	6	0 11-01-2006		25,00	2,50	62,18	0,00			89,68	Impaga	
2006	1	0 20-02-2006		25,00	2,50	61,44	0,00			88,94	Impaga	
2006	2	0 20-04-2006		25,00	2,50	60,36	0,00			87,86	Impaga	
2006	3	0 21-06-2006		25,00	2,50	59,23	0,00			86,73	Impaga	
2006	4	0 22-08-2006		25,00	2,50	58,09	0,00			85,59	Impaga	
2006	5	0 20-10-2006		25,00	2,50	57,01	0,00			84,51	Impaga	
2006	6	0 20-12-2006		25,00	2,50	55,89	0,00			83,39	Impaga	
2007	1	0 19-02-2007		25,00	2,50	54,77	0,00			82,27	Impaga	
2007	2	0 23-04-2007		25,00	2,50	53,62	0,00			81,12	Impaga	
2007	3	0 25-06-2007		25,00	2,50	52,46	0,00			79,96	Impaga	
2007	4	0 27-08-2007		25,00	2,50	51,31	0,00			78,81	Impaga	
2007	5	0 22-10-2007		25,00	2,50	50,28	0,00			77,78	Impaga	
2007	6	0 17-12-2007		25,00	2,50	49,25	0,00			76,75	Impaga	
2008	1	0 25-02-2008		25,00	2,50	47,97	0,00			75,47	Impaga	
2008	2	0 21-04-2008		25,00	2,50	46,94	0,00			74,44	Impaga	
2008	3	0 23-06-2008		25,00	2,50	45,79	0,00			73,29	Impaga	
2008	4	0 25-08-2008		25,00	2,50	44,63	0,00			72,13	Impaga	
2008	5	0 20-10-2008		25,00	2,50	43,61	0,00			71,11	Impaga	
2008	6	0 16-12-2008		25,00	2,50	42,56	0,00			70,06	Impaga	
2009	1	0 11-05-2009		37,50	3,75	59,83	0,00			101,08	Impaga	
2009	2	0 20-07-2009		37,50	3,75	57,90	0,00			99,15	Impaga	
2009	3	0 21-09-2009		37,50	3,75	56,17	0,00			97,42	Impaga	
2009	4	0 16-12-2009		37,50	3,75	53,80	0,00			95,05	Impaga	
2010	1	0 22-02-2010		30,00	3,00	41,55	0,00			74,55	Impaga	
2010	2	0 26-05-2010		30,00	3,00	39,50	0,00			72,50	Impaga	
2010	3	0 23-08-2010		30,00	3,00	37,54	0,00			70,54	Impaga	
2010	4	0 26-10-2010		30,00	3,00	36,14	0,00			69,14	Impaga	
2010	5	0 20-12-2010		30,00	3,00	34,93	0,00			67,93	Impaga	
2011	1	0 21-02-2011		30,00	3,00	33,54	0,00			66,54	Impaga	
2011	2	0 23-05-2011		30,00	3,00	31,54	0,00			64,54	Impaga	
2011	3	0 23-08-2011		30,00	3,00	29,51	0,00			62,51	Impaga	
2011	4	0 25-10-2011		30,00	3,00	28,13	0,00			61,13	Impaga	
2011	5	0 26-12-2011		30,00	3,00	26,76	0,00			59,76	Impaga	
2012	1	0 06-03-2012		30,00	3,00	25,20	0,00			58,20	Impaga	



SERGIO D. CORNEJO
Prosecretario
H. Cámara Diputados de E. Ríos





Dr. ENRIQUE TOMÁS CRESTO
Senador Provincial - F.J.V.
Dpto. Concordia - Entre Rios

ES COPIA FIEL

Tipo Impuesto: Inmobiliario: CONTRIBUYENTE DIRECTO
- NO INCLUYE VENCIMIENTOS CANCELADOS -

Estado de Deuda al 27-11-2014

Fecha de Impresión: 27-11-2014 08:21:15



Inmobiliario: Partida: 08 1125210

Coyente...: LEGUIZAMON ROBUSTIANA

R.T 28 - Parana

Documento: LC

4585259

CUIT:

Domicilio Postal: CHURRUARIN, JOSE LINO AVDA. 562 - Parana (3100)

Planta : 1 - Urbano no Edificado

Superficie Terreno: 2500.0000


Superficie Cubierta : 0.0000

Fecha Baja :

Avaluo Terr: 30000.00

Avaluo Mej : 0.00



Dom.Parcelario: PUERTO ALGARROBO 0 Piso PB Puerto Algarrobo Entre Rios (3127)



Año	Per.	Fecha Vto.	Presentación	Imp. a Pagar	Multa	Interes	Descuento	Pagado	Fecha Pago	Importe Act.	Estado	Observaciones
2012	2	0 21-05-2012		30,00	3,00	23,53	0,00			56,53	Impaga	
2012	3	0 21-08-2012		30,00	3,00	21,51	0,00			54,51	Impaga	
2012	4	0 23-10-2012		30,00	3,00	20,12	0,00			53,12	Impaga	
2012	5	0 26-12-2012		30,00	3,00	18,71	0,00			51,71	Impaga	
2013	1	0 21-02-2013		90,00	0,00	0,00	0,00			165,13	Pago Parcial	
2013	2	0 20-05-2013		90,00	0,00	0,00	0,00			158,80	Pago Parcial	
2013	3	0 20-08-2013		90,00	0,00	0,00	0,00			152,17	Pago Parcial	
2013	4	0 22-10-2013		90,00	0,00	0,00	0,00			147,64	Pago Parcial	
2013	5	0 26-12-2013		90,00	0,00	0,00	0,00			142,96	Pago Parcial	
2014	1	0 10-02-2014		117,00	0,00	0,00	0,00			181,12	Pago Parcial	
2014	2	0 12-05-2014		117,00	0,00	0,00	0,00			168,34	Pago Parcial	
2014	3	0 11-08-2014		117,00	0,00	0,00	0,00			155,56	Pago Parcial	
2014	4	0 10-10-2014		117,00	0,00	0,00	0,00			147,14	Pago Parcial	
				\$ 3.662,46								
Total Actualizado:										\$ 12.573,74		

Impuesto: Inmobiliario / Multa Deb. Formales

Año	Per.	Rec.	Fecha Vto.	Presentación	Imp. a Pagar	Multa	Interes	Descuento	Pagado	Fecha Pago	Importe Act.	Estado	Observaciones
2008	1	0	28-11-2008		300,00	0,00	467,90	0,00			767,90	Impaga	Multa 438914
					\$ 300,00								
Total Actualizado:										\$ 767,90			




SERGIO D. CORNEJO
Prosecretario
H. Cámara Diputados de E. Ríos

Dr. ENRIQUE TOMÁS CRESTO
Senador Provincial - F.J.V.
Dpto. Concordia - Entre Ríos

ES COPIA FIEL

Datos del Inmueble - Volante



DATOS IDENTIFICATORIOS

Departamento: 08 - La Paz	Tipo Inmueble: 0 - Urbano	Partida Municipal: 0
Partida: 112486	Tipo de Planta: 0001 - Urbano no Edificado	Matrícula: 30318
Digito Verif: 4	Representación Territorial: 28 - Paraná	Año Inscripción: 1920

TITULARES Y/O RESPONSABLES

Titular: -4585259- LEGUIZAMON ROBUSTIANA
 Dom. Fiscal: CHURRUARIN, JOSE LINO AVDA. 562 (3100) Parana - Entre Rios



OTROS DATOS PARCELARIOS

Departamento: 08 - La Paz	Utilización Parcelaria:
Distrito: 02 - Alcaraz Segundo	
Localidad: 21 - Puerto Algarrobo	
Sección: 0	Grupo: 9999
Manzana: 0012	Parcela: 2
Sub Parcela:	Lámina - SubLám:
Centro Rural Pob:	
	Propiedad del Estado:
	Destino (Prop.Estado):
	Agua:
	Cloaca:
	Gasoducto:
	Electroducto:
	Nº Antecedente R.D.:

DOMICILIOS


Tipo	Calle	Nro-Piso-Dpto	C.Postal	Localidad	RT
Titular	CHURRUARIN, JOSE LINO AVDA.	562 PB	(3100)	Parana	28
Relario	PUERTO ALGARROBO	0 PB	(3127)	Puerto Algarrobo	33

AVALUOS

Período	C.Ajus	V.Básico	NºPlano	Sup. Terreno	Avaluo Terreno	Sup.Edificada	Avaluo Mejoras	Z.Ecol.	Z.SubRur	Planta
01-2014	0,57	20	999999	5000,0000 m²	\$57000,00	0,0000 m²	\$0,00			0001
01-2013	0,57	20	999999	5000,0000 m²	\$57000,00	0,0000 m²	\$0,00			0001
01-2012	0,57	1,36	999999	5000,0000 m²	\$3876,00	0,0000 m²	\$0,00			0001
01-2011	0,57	1,09	999999	5000,0000 m²	\$3106,50	0,0000 m²	\$0,00			0001
07-2010	0,57	,95	999999	5000,0000 m²	\$2707,50	0,0000 m²	\$0,00			0001
01-2009	0,57	,68	999999	5000,0000 m²	\$1938,00	0,0000 m²	\$0,00			0001
01-2004	0,57	,24	999999	5000,0000 m²	\$689,70	0,0000 m²	\$0,00			0001
05-2003	0,57	,24	999999	5000,0000 m²	\$689,70	0,0000 m²	\$0,00			0001
01-2000	0,57	,22	999999	5000,0000 m²	\$627,00	0,0000 m²	\$0,00			0001
01-1989	0,57	,22	999999	5000,0000 m²	\$627,00	0,0000 m²	\$0,00			0001

NOVEDADES


Fecha	Movimiento	Usuario	Nº Volante	Observaciones
17-03-2009	Modificacion x Papcus	PAPCUS_DEP	17-03-2009	PAPCUS_DEP
01-02-2006	Rectificaciones Varias	IM14730166	01-02-2006	01-02-2006



SERGIO D. CORNEJO
 Prosecretario
 H. Cámara Diputados de E. Ríos

Dr. ENRIQUE TOMÁS CRESTO
 Senador Provincial - F.I.M.
 Dpto. Concordia - Entre Ríos

ES COPIA FIEL



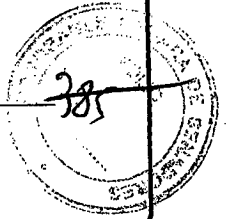

71

Página 1 de 1
Fecha: 09-04-2014
Hora: 08:09

ATER
ADMINISTRADORA
TRIBUTARIA
DE ENTRE RIOS


Planilla de Liquidación N°673836 - Impuesto Inmobiliario

Liquidado al 09-04-2014 incluyendo desde el 2009-01 hasta el 2014-01



Identificación: Partida: 08/112486 4
Contribuyente: LEGUZAMON ROBUSTIANA
Tipo y N° Doc.: LC 4585259 CUIT:
Domicilio Postal: CHURRUARIN, JOSE LINO AVDA. 562 Piso PB Parana Entre Rio Repr.Territorial: 28 - Paraná
Planta : 1 - Urbano no Edificado Superf. Terreno: 5000 m² Superf. Cubierta : m²
Fecha Baja :-
Dom.Parcelario: PUERTO ALGARROBO 0 Piso PB Puerto Algarrobo Entre Rios (3127)

Concepto	Año	Cuota	Fecha Venc.	Imp. Original	Imp. Vencim.	Descuento	Multa Omis.	Multa DF	Multa Defr.	Interés	Imp. Pagado	Imp. Actualiz.
Urbano	2009	1	13-05-2009	\$37,50	\$37,50	\$0,00	\$3,75	\$0,00	\$0,00	\$50,20	\$0,00	\$91,45
Urbano	2009	2	22-07-2009	\$37,50	\$37,50	\$0,00	\$3,75	\$0,00	\$0,00	\$48,28	\$0,00	\$89,53
Urbano	2009	3	23-09-2009	\$37,50	\$37,50	\$0,00	\$3,75	\$0,00	\$0,00	\$46,54	\$0,00	\$87,79
Urbano	2009	4	17-12-2009	\$37,50	\$37,50	\$0,00	\$3,75	\$0,00	\$0,00	\$44,21	\$0,00	\$85,46
Urbano	2010	1	24-02-2010	\$30,00	\$30,00	\$0,00	\$3,00	\$0,00	\$0,00	\$33,85	\$0,00	\$66,85
Urbano	2010	2	27-05-2010	\$30,00	\$30,00	\$0,00	\$3,00	\$0,00	\$0,00	\$31,82	\$0,00	\$64,82
Urbano	2010	3	25-08-2010	\$30,00	\$30,00	\$0,00	\$3,00	\$0,00	\$0,00	\$29,84	\$0,00	\$62,84
Urbano	2010	4	28-10-2010	\$30,00	\$30,00	\$0,00	\$3,00	\$0,00	\$0,00	\$28,44	\$0,00	\$61,44
Urbano	2010	5	21-12-2010	\$30,00	\$30,00	\$0,00	\$3,00	\$0,00	\$0,00	\$27,25	\$0,00	\$60,25
Urbano	2011	1	23-02-2011	\$30,00	\$30,00	\$0,00	\$3,00	\$0,00	\$0,00	\$25,84	\$0,00	\$58,84
Urbano	2011	2	26-05-2011	\$30,00	\$30,00	\$0,00	\$3,00	\$0,00	\$0,00	\$23,82	\$0,00	\$56,82
Urbano	2011	3	24-08-2011	\$30,00	\$30,00	\$0,00	\$3,00	\$0,00	\$0,00	\$21,84	\$0,00	\$54,84
Urbano	2011	4	26-10-2011	\$30,00	\$30,00	\$0,00	\$3,00	\$0,00	\$0,00	\$20,45	\$0,00	\$53,45
Urbano	2011	5	28-12-2011	\$30,00	\$30,00	\$0,00	\$3,00	\$0,00	\$0,00	\$19,06	\$0,00	\$52,06
Urbano	2012	1	07-03-2012	\$30,00	\$30,00	\$0,00	\$3,00	\$0,00	\$0,00	\$17,52	\$0,00	\$50,52
Urbano	2012	2	23-05-2012	\$30,00	\$30,00	\$0,00	\$3,00	\$0,00	\$0,00	\$15,83	\$0,00	\$48,83
Urbano	2012	3	22-08-2012	\$30,00	\$30,00	\$0,00	\$3,00	\$0,00	\$0,00	\$13,83	\$0,00	\$46,83
Urbano	2012	4	24-10-2012	\$30,00	\$30,00	\$0,00	\$3,00	\$0,00	\$0,00	\$12,44	\$0,00	\$45,44
Urbano	2012	5	27-12-2012	\$30,00	\$30,00	\$0,00	\$3,00	\$0,00	\$0,00	\$11,03	\$0,00	\$44,03
Urbano	2013	1	21-02-2013	\$90,00	\$90,00	\$0,00	\$18,00	\$0,00	\$0,00	\$32,08	\$0,00	\$140,08
Urbano	2013	2	22-05-2013	\$90,00	\$90,00	\$0,00	\$18,00	\$0,00	\$0,00	\$25,60	\$0,00	\$133,60
Urbano	2013	3	21-08-2013	\$90,00	\$90,00	\$0,00	\$18,00	\$0,00	\$0,00	\$19,04	\$0,00	\$127,04
Urbano	2013	4	23-10-2013	\$90,00	\$90,00	\$0,00	\$18,00	\$0,00	\$0,00	\$14,51	\$0,00	\$122,51
Urbano	2013	5	27-12-2013	\$90,00	\$90,00	\$0,00	\$18,00	\$0,00	\$0,00	\$9,83	\$0,00	\$117,83
Urbano	2014	1	14-02-2014	\$117,00	\$117,00	\$0,00	\$23,40	\$0,00	\$0,00	\$7,58	\$0,00	\$147,98
ant. Per.: 25 Totales:				\$1167,00	\$1167,00	\$0,00	\$173,40	\$0,00	\$0,00	\$630,73	\$0,00	\$1.971,13




SERGIO D. CORNEJO
Prosecretario
H. Cámara Diputados de E. Ríos

Dr. ENRIQUE TOMAS CRESPI
Senador Provincial - F.J.V.
Dpto. Concordia - Entre Ríos

Liquidación realizada por: Garcia Anabella Paola
Departamento:

ES COPIA FIEL

Datos del Inmueble - Volante DGC



DATOS IDENTIFICATORIOS

Departamento: 08 - La Paz	Tipo Inmueble: 0 - Urbano	Partida Municipal: 0
Partida: 112479	Tipo de Planta: 0001 - Urbano no Edificado	Matricula: 30318
Distrito Verif: 4	Representación Territorial: 28 - Paraná	Año Inscripción: 1920

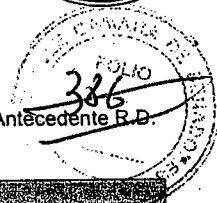
TITULARES Y/O RESPONSABLES

Titular: -4585259- LEGUIZAMON ROBUSTIANA
Dom. Fiscal: CHURRUARIN, JOSE LINO AVDA. 562 (3100) Parana - Entre Rios



OTROS DATOS PARCELARIOS

Departamento: 08 - La Paz	Utilización Parcelaria:
Distrito: 02 - Alcaraz Segundo	
Localidad: 21 - Puerto Algarrobo	
Sección: 0	Grupo: 9999
Manzana: 0008	Parcela: 3
Sub Parcela:	Lámina - SubLám:
Centro Rural Pob:	
	Propiedad del Estado:
	Destino (Prop.Estado):
	Agua:
	Gasoducto:
	Cloaca:
	Electroduto:
	N° Antecedente R.D.



DOMICILIOS


Tipo	Calle	Nro-Piso-Dpto	C.Postal	Localidad	RT
Parcelario	PUERTO ALGARROBO	0 PB	(3127)	Puerto Algarrobo	33
Parcelario	CHURRUARIN, JOSE LINO AVDA.	562 PB	(3100)	Parana	28

AVALES

Periodo	C.Ajus	V.Básico	NºPlano	Sup. Terreno	Avaluo Terreno	Sup.Edificada	Avaluo Mejoras	Z.Ecol.	Z.SubRur	Planta
01-2014	0,60	20	999999	7500,0000 m²	\$90000,00	0,0000 m²	\$0,00			0001
01-2013	0,60	20	999999	7500,0000 m²	\$90000,00	0,0000 m²	\$0,00			0001
01-2012	0,60	1,25	999999	7500,0000 m²	\$5625,00	0,0000 m²	\$0,00			0001
01-2011	0,60	1	999999	7500,0000 m²	\$4500,00	0,0000 m²	\$0,00			0001
07-2010	0,60	,87	999999	7500,0000 m²	\$3915,00	0,0000 m²	\$0,00			0001
01-2009	0,60	,62	999999	7500,0000 m²	\$2790,00	0,0000 m²	\$0,00			0001
01-2004	0,60	,22	999999	7500,0000 m²	\$990,00	0,0000 m²	\$0,00			0001
05-2003	0,60	,22	999999	7500,0000 m²	\$990,00	0,0000 m²	\$0,00			0001
01-2000	0,60	,2	999999	7500,0000 m²	\$900,00	0,0000 m²	\$0,00			0001
01-1989	0,60	,2	999999	7500,0000 m²	\$900,00	0,0000 m²	\$0,00			0001

MOVIMIENTOS

Fecha	Movimiento	Usuario	Nº Volante	Observaciones
17-03-2009	Modificacion x Papcus	PAPCUS_DEP	17-03-2009	PAPCUS_DEP
01-02-2006	Rectificaciones Varias	IM14730166	01-02-2006	01-02-2006



SERGIO D. CORNEJO
Prosecretario
H. Cámara Diputados de E. Ríos

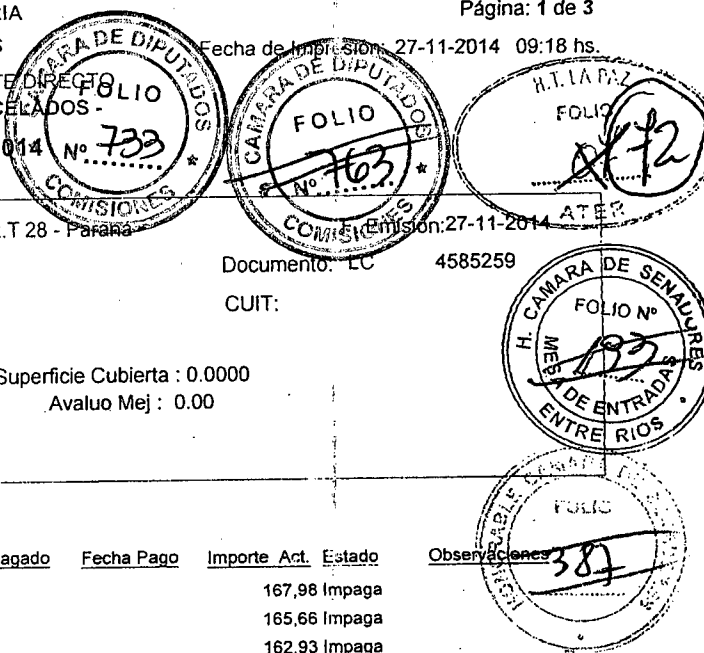
Dr. ENRIQUE TOMÁS CRESTO
Senador Provincial - F.J.V.
Dpto. Concordia - Entre Ríos

ES COPIA FIEL

Tipo Impuesto: Inmobiliario: CONTRIBUYENTE DIRECTO
- NO INCLUYE VENCIMIENTOS CANCELADOS -

Fecha de Impresión: 27-11-2014 09:18 hs.

Estado de Deuda al 27-11-2014



Inmobiliario: Partida: 08 112479 4

R.T 28 - Parana

Documento: LC

4585259

Cc Contribuyente: LEGUIZAMON ROBUSTIANA

CUIT:

Domicilio Postal: CHURRUARIN, JOSE LINO AVDA. 562 Piso PB - Parana (3100)

Planta : 1 - Urbano no Edificado

Superficie Terreno: 7500.0000

Superficie Cubierta : 0.0000

Fecha Baja :

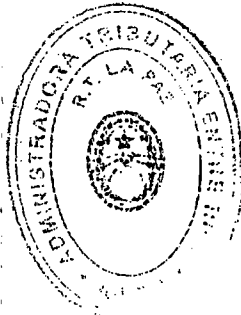

Avaluo Terr: 90000.00

Avaluo Mej : 0.00

Dom.Parcelario: PUERTO ALGARROBO 0 Piso PB .Puerto Algarrobo Entre Rios (3127)

Impuesto: Inmobiliario / Urbano

Año	Per.	Rec.	Fecha Vto.	Presentación	Imp. a Pagar	Multa	Interes	Descuento	Pagado	Fecha Pago	Importe Act.	Estado	Observaciones
1994	1	0	11-03-1994		24,55	1,23	142,20	0,00			167,98	Impaga	
1994	2	0	09-06-1994		24,55	1,23	139,88	0,00			165,66	Impaga	
1994	3	0	23-09-1994		24,55	1,23	137,15	0,00			162,93	Impaga	
1994	4	0	18-11-1994		24,56	1,23	135,76	0,00			161,55	Impaga	
1995	1	0	13-01-1995		24,56	1,23	134,31	0,00			160,10	Impaga	
1995	2	0	10-03-1995		24,56	1,23	132,87	0,00			158,66	Impaga	
1995	3	0	12-05-1995		24,56	1,23	131,25	0,00			157,04	Impaga	
1995	4	0	14-07-1995		24,56	1,23	129,62	0,00			155,41	Impaga	
1995	5	0	10-11-1995		24,56	1,23	126,55	0,00			152,34	Impaga	
1996	1	0	19-01-1996		24,56	1,23	124,75	0,00			150,54	Impaga	
1996	2	0	12-03-1996		24,56	1,23	123,38	0,00			149,17	Impaga	
1996	3	0	13-05-1996		24,56	1,23	121,78	0,00			147,57	Impaga	
1996	4	0	02-08-1996		24,54	1,23	119,60	0,00			145,37	Impaga	
1996	5	0	04-10-1996		24,54	1,23	117,98	0,00			143,75	Impaga	
1996	6	0	04-12-1996		24,54	1,23	116,40	0,00			142,17	Impaga	
1997	1	0	17-01-1997		24,55	1,23	115,31	0,00			141,09	Impaga	
1997	2	0	07-04-1997		24,55	1,23	113,30	0,00			139,08	Impaga	
1997	3	0	05-06-1997		24,55	1,23	112,29	0,00			138,07	Impaga	
1997	4	0	12-08-1997		24,55	1,23	111,12	0,00			136,90	Impaga	
1997	5	0	13-10-1997		24,55	1,23	110,06	0,00			135,84	Impaga	
1997	6	0	05-12-1997		24,55	1,23	109,14	0,00			134,92	Impaga	
1998	1	0	23-01-1998		24,55	1,23	108,30	0,00			134,08	Impaga	
1998	2	0	20-04-1998		24,55	1,23	106,81	0,00			132,59	Impaga	
1998	3	0	10-07-1998		24,55	1,23	105,41	0,00			131,19	Impaga	
1998	4	0	28-08-1998		24,55	1,23	104,57	0,00			130,35	Impaga	
1998	5	0	23-10-1998		24,55	1,23	103,61	0,00			129,39	Impaga	
1998	6	0	18-12-1998		24,55	1,23	102,65	0,00			128,43	Impaga	
1999	1	0	19-02-1999		24,55	1,23	101,57	0,00			127,35	Impaga	
1999	2	0	19-04-1999		24,55	1,23	100,55	0,00			126,33	Impaga	
1999	3	0	25-06-1999		24,55	1,23	99,40	0,00			125,18	Impaga	
1999	4	0	27-08-1999		24,55	1,23	98,32	0,00			124,10	Impaga	
1999	5	0	05-11-1999		24,55	1,23	97,11	0,00			122,89	Impaga	
1999	6	0	27-12-1999		24,55	1,23	96,22	0,00			122,00	Impaga	
2000	1	0	18-02-2000		24,55	1,23	95,31	0,00			121,09	Impaga	
2000	2	0	28-04-2000		24,55	1,23	94,11	0,00			119,89	Impaga	
2000	3	0	23-06-2000		24,55	1,23	93,14	0,00			118,92	Impaga	
2000	4	0	18-08-2000		24,55	1,23	92,18	0,00			117,96	Impaga	
2000	5	0	20-10-2000		24,55	1,23	91,10	0,00			116,88	Impaga	
2000	6	0	20-12-2000		24,55	1,23	90,05	0,00			115,80	Impaga	
2001	1	0	28-02-2001		24,55	1,23	88,85	0,00			114,65	Impaga	
2001	2	0	30-04-2001		24,55	1,23	87,80	0,00			113,55	Impaga	
2001	3	0	29-06-2001		24,55	1,23	86,77	0,00			112,55	Impaga	
2001	4	0	31-08-2001		24,55	1,23	85,68	0,00			111,46	Impaga	
2001	5	0	31-10-2001		24,55	1,23	84,64	0,00			110,42	Impaga	
2001	6	0	28-12-2001		24,55	1,23	83,64	0,00			109,42	Impaga	
2002	1	0	28-02-2002		24,55	1,23	82,57	0,00			108,35	Impaga	
2002	2	0	30-04-2002		24,55	1,23	81,53	0,00			107,31	Impaga	
2002	3	0	28-06-2002		24,55	1,23	80,51	0,00			106,29	Impaga	
2002	4	0	30-08-2002		24,55	1,23	79,43	0,00			105,21	Impaga	
2002	5	0	31-10-2002		24,55	1,23	78,36	0,00			104,14	Impaga	
2002	6	0	27-12-2002		24,55	1,23	77,38	0,00			103,16	Impaga	



Dr. ENRIQUE TOMÁS CRESTO
Senador Provincial - F.J.V.
Dpto. Concordia - Entre Rios


SERGIO D. CORNEJO
Prosecretario
H. Cámara Diputados de E. Ríos

ER COIMBEB

Tipo Impuesto: Inmobiliario: CONTRIBUYENTE DIRECTO
- NO INCLUYE VENCIMIENTOS CANCELADOS

Fecha de Impresión: 27-11-2014 09:18 hs

Estado de Deuda al 27-11-2014



Inmobiliario: Partida: 08 112479 4

R.T 28 - Paraná

Emisión: 27-11-2014

Cc. Contribuyente.: LEGUIZAMON ROBUSTIANA

Documento: LC

4585259

CUIT:

Domicilio Postal: CHURRUARIN, JOSE LINO AVDA. 562 Piso PB - Parana (3100)

Planta : 1 - Urbano no Edificado

Superficie Terreno: 7500.0000


Superficie Cubierta : 0.0000

Fecha Baja :



Avaluo Terr: 90000.00

Avaluo Mej : 0.00

Dom.Parcelario: PUERTO ALGARROBO 0 Piso PB Puerto Algarrobo Entre Rios (3127)



Año	Per.	Fecha Vto.	Presentación	Imp. a Pagar	Multa	Interes	Descuento	Pagado	Fecha Pago	Importe Act.	Estado	Observaciones
2003	1	0 28-02-2003		24,55	1,23	76,30	0,00			102,08	Impaga	
2003	2	0 30-04-2003		24,55	1,23	75,25	0,00			101,03	Impaga	
2003	3	0 30-06-2003		24,55	1,23	74,20	0,00			99,98	Impaga	
2003	4	0 29-08-2003		24,55	1,23	73,17	0,00			98,95	Impaga	
2003	5	0 31-10-2003		24,55	1,23	72,09	0,00			97,87	Impaga	
2003	6	0 26-12-2003		24,55	1,23	71,13	0,00			96,91	Impaga	
2004	1	0 27-02-2004		24,55	1,23	70,04	0,00			95,82	Impaga	
2004	2	0 30-04-2004		24,55	1,23	68,96	0,00			94,74	Impaga	
2004	3	0 30-06-2004		24,55	1,23	67,91	0,00			93,69	Impaga	
2004	4	0 31-08-2004		24,55	1,23	66,85	0,00			92,63	Impaga	
2004	5	0 22-11-2004		24,55	1,23	65,42	0,00			91,20	Impaga	
2004	6	0 27-12-2004		24,55	1,23	64,82	0,00			90,60	Impaga	
2005	1	0 14-03-2005		24,55	1,23	63,50	0,00			89,28	Impaga	
2005	2	0 20-05-2005		24,55	1,23	62,34	0,00			88,12	Impaga	
2005	3	0 22-08-2005		24,55	2,46	63,63	0,00			90,64	Impaga	
2005	4	0 14-10-2005		24,55	2,46	62,67	0,00			89,68	Impaga	
2005	5	0 05-12-2005		24,55	2,46	61,74	0,00			88,75	Impaga	
2005	6	0 11-01-2006		25,00	2,50	62,18	0,00			89,68	Impaga	
2006	1	0 20-02-2006		25,00	2,50	61,44	0,00			88,94	Impaga	
2006	2	0 20-04-2006		25,00	2,50	60,36	0,00			87,86	Impaga	
2006	3	0 21-06-2006		25,00	2,50	59,23	0,00			86,73	Impaga	
2006	4	0 22-08-2006		25,00	2,50	58,09	0,00			85,59	Impaga	
2006	5	0 20-10-2006		25,00	2,50	57,01	0,00			84,51	Impaga	
2006	6	0 20-12-2006		25,00	2,50	55,89	0,00			83,39	Impaga	
2007	1	0 21-02-2007		25,00	2,50	54,73	0,00			82,23	Impaga	
2007	2	0 25-04-2007		25,00	2,50	53,58	0,00			81,08	Impaga	
2007	3	0 27-06-2007		25,00	2,50	52,42	0,00			79,92	Impaga	
2007	4	0 29-08-2007		25,00	2,50	51,27	0,00			78,77	Impaga	
2007	5	0 24-10-2007		25,00	2,50	50,24	0,00			77,74	Impaga	
2007	6	0 19-12-2007		25,00	2,50	49,22	0,00			76,72	Impaga	
2008	1	0 27-02-2008		25,00	2,50	47,93	0,00			75,43	Impaga	
2008	2	0 23-04-2008		25,00	2,50	46,91	0,00			74,41	Impaga	
2008	3	0 25-06-2008		25,00	2,50	45,75	0,00			73,25	Impaga	
2008	4	0 27-08-2008		25,00	2,50	44,60	0,00			72,10	Impaga	
2008	5	0 22-10-2008		25,00	2,50	43,57	0,00			71,07	Impaga	
2008	6	0 17-12-2008		25,00	2,50	42,54	0,00			70,04	Impaga	
2009	1	0 13-05-2009		37,50	3,75	59,77	0,00			101,02	Impaga	
2009	2	0 22-07-2009		37,50	3,75	57,85	0,00			99,10	Impaga	
2009	3	0 23-09-2009		37,50	3,75	56,11	0,00			97,36	Impaga	
2009	4	0 17-12-2009		37,50	3,75	53,78	0,00			95,03	Impaga	
2010	1	0 24-02-2010		30,00	3,00	41,50	0,00			74,50	Impaga	
2010	2	0 27-05-2010		30,00	3,00	39,48	0,00			72,48	Impaga	
2010	3	0 25-08-2010		30,00	3,00	37,50	0,00			70,50	Impaga	
2010	4	0 28-10-2010		30,00	3,00	36,09	0,00			69,09	Impaga	
2010	5	0 21-12-2010		30,00	3,00	34,90	0,00			67,90	Impaga	
2011	1	0 23-02-2011		30,00	3,00	33,50	0,00			66,50	Impaga	
2011	2	0 26-05-2011		30,00	3,00	31,47	0,00			64,47	Impaga	
2011	3	0 24-08-2011		30,00	3,00	29,49	0,00			62,49	Impaga	
2011	4	0 26-10-2011		30,00	3,00	28,11	0,00			61,11	Impaga	
2011	5	0 28-12-2011		30,00	3,00	26,72	0,00			59,72	Impaga	
2012	1	0 07-03-2012		34,75	3,48	29,17	0,00			67,40	Impaga	



SERGIO D. CORNEJO
Prosecretario
H. Cámara Diputados de E. Ríos


DR. ENRIQUE TOMÁS CRESTO
Senador Provincial - E.R. -
Dpto. Concordia - Entre Ríos

ES COPIA FIEL

Tipo Impuesto: Inmobiliario: CONTRIBUYENTE DIRECTO
- NO INCLUYE VENCIMIENTOS CANCELADOS

Fecha de Impresión: 27-11-2014 09:40 hs

Estado de Deuda al 27-11-2014



Inmobiliario: Partida: 08 112479 4

R.T.28 Parana Emisión: 27-11-2014

Cc Contribuyente.: LEGUIZAMON ROBUSTIANA

Documento: LC 4585259

CUIT:

Domicilio Postal: CHURRUARIN JOSE LINO AVDA. 562 Piso PB - Parana (3100)

Planta : 1 - Urbano no Edificado

Superficie Terreno: 7500.0000

Superficie Cubierta : 0.0000

Fecha Baja :


Avaluo Terr: 90000.00

Avaluo Mej : 0.00

Dom.Parcelario: PUERTO ALGARROBO 0 Piso PB Puerto Algarrobo Entre Rios (3127)





Año	Per.	Fecha Vto.	Presentación	Imp. a Pagar	Multa	Interes	Descuento	Pagado	Fecha Pago	Importe Act.	Estado	Observaciones
2012	2	0	23-05-2012	34,75	3,48	27,21	0,00			65,44	Impaga	
2012	3	0	22-08-2012	34,75	3,48	24,89	0,00			63,12	Impaga	
2012	4	0	24-10-2012	34,75	3,48	23,28	0,00			61,51	Impaga	
2012	5	0	27-12-2012	34,75	3,48	21,65	0,00			59,88	Impaga	
2013	1	0	21-02-2013	104,25	0,00	0,00	0,00			191,28	Pago Parcial	
2013	2	0	22-05-2013	104,25	0,00	0,00	0,00			183,77	Pago Parcial	
2013	3	0	21-08-2013	104,25	0,00	0,00	0,00			176,18	Pago Parcial	
2013	4	0	23-10-2013	104,25	0,00	0,00	0,00			170,93	Pago Parcial	
2013	5	0	27-12-2013	104,25	0,00	0,00	0,00			165,51	Pago Parcial	
2014	1	0	14-02-2014	135,53	0,00	0,00	0,00			209,16	Pago Parcial	
2014	2	0	16-05-2014	135,53	0,00	0,00	0,00			194,35	Pago Parcial	
2014	3	0	15-08-2014	135,53	0,00	0,00	0,00			179,55	Pago Parcial	
2014	4	0	17-10-2014	135,53	0,00	0,00	0,00			169,31	Pago Parcial	
				\$ 3.831,58								
Total Actualizado:										\$ 12.837,20		



Impuesto: Inmobiliario / Multa Deb. Formales

Año	Per.	Rec.	Fecha Vto.	Presentación	Imp. a Pagar	Multa	Interes	Descuento	Pagado	Fecha Pago	Importe Act.	Estado	Observaciones
2008	1	0	28-11-2008		300,00	0,00	467,90	0,00			767,90	Impaga	Multa 438686
					\$ 300,00								
Total Actualizado:										\$ 767,90			




SERGIO D. CORNEJO
Prosecretario
H. Cámara Diputados de E. Ríos

Dr. ENRIQUE TOMÁS CRESTO
Senador Provincial - F.J.V.
Dpto. Concordia - Entre Ríos

ES CARA C/CI

Datos del Inmueble - Volante DGC



DATOS IDENTIFICATORIOS

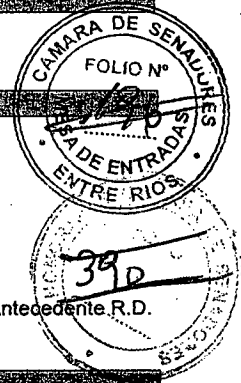
Departamento: 08 - La Paz Tipo Inmueble: 0 - Urbano Partida Municipal: 0
 Partida: 110786 Tipo de Planta: 0002 - Urbano Edificado Matrícula: 0
 Dígito Verif: 1 Representación Territorial: 19 - Hernandarias Año Inscripción: 0

TITULARES Y/O RESPONSABLES

Titular: -4585259- LEGUIZAMON ROBUSTIANA
 Dom. Fiscal: CHURRUARIN, JOSE LINO AVDA. 562 (3100) Parana - Entre Rios

OTROS DATOS PARCELARIOS

Departamento: 08 - La Paz Utilización Parcelaria:
 Distrito: 02 - Alcaraz Segundo
 Localidad: 21 - Puerto Algarrobo
 Sección: 0 Grupo: 9999 Propiedad del Estado:
 Manzana: 0000 Parcela: 233 Destino (Prop.Estado):
 Sub Parcela: Lámina - SubLám: Agua: Gasoducto: N° Antecedente R.D.
 Centro Rural Pob: Cloaca: Electroducto:



DOMICILIOS

Tipo	Calle	Nro-Piso-Dpto	C.Postal	Localidad	RT
Parcelario	PUERTO ALGARROBO	0	(3127)	Puerto Algarrobo	33
Total	PUERTO ALGARROBO	0	(3127)	Hernandarias	19

AVALUOS


Periodo	C.Ajus	V.Básico	N°Plano	Sup. Terreno	Avaluo Terreno	Sup.Edificada	Avaluo Mejoras	Z.Ecol.	Z.SubRur	Planta
01-2014	0,70	20	0	5000,0000 m²	\$70000,00	71,0000 m²	\$20836,63			0002
01-2013	0,70	20	0	5000,0000 m²	\$70000,00	71,0000 m²	\$18942,46			0002
01-2012	0,70	1,25	0	5000,0000 m²	\$4375,00	71,0000 m²	\$16053,10			0002
01-2011	0,70	1	0	5000,0000 m²	\$3500,00	71,0000 m²	\$12541,50			0002
07-2010	0,70	,87	0	5000,0000 m²	\$3045,00	71,0000 m²	\$10033,04			0002
01-2009	0,70	,62	0	5000,0000 m²	\$2170,00	71,0000 m²	\$7697,37			0002
07-2007	0,70	,22	0	5000,0000 m²	\$770,00	71,0000 m²	\$7697,37			0002
01-2007	0,70	,2	0	5000,0000 m²	\$770,00	71,0000 m²	\$7697,37			0002
01-2006	0,70	,2	0	5000,0000 m²	\$770,00	71,0000 m²	\$7962,79			0002
12-2005	0,70	,2	0	5000,0000 m²	\$770,00	71,0000 m²	\$8229,28			0002

MEJORAS


N° Polig	Año Const	Estado	m² de Superficie Cubierta	m² de Sup Semi Cubierta	Destino	Cate-goría	Detalle de la CATEGORIA	Nivel	Tipo de Obra
1	1978	Bueno	71.0000			5	0 0 0 0 0 0 0 0 0 0 0 0		

MOVILIDADES

Fecha	Movimiento	Usuario	N° Volante	Observaciones
17-03-2009	Modificacion x Papcus	PAPCUS_DEP	17-03-2009	PAPCUS_DEP
01-02-2006	Rectificaciones Varias	IM14730166	01-02-2006	01-02-2006



SERGIO D. CORNEJO
 Prosecretario
 H. Cámara Diputados de E. Ríos




ES FIDEL

Tipo Impuesto: Inmobiliario: CONTRIBUYENTE DIRECTO
- NO INCLUYE VENCIMIENTOS CANCELADOS

Estado de Deuda al 27-11-2014

Fecha de Impresión: 27-11-2014 08:18:46



Inmobiliario: Partida: 08 110786 1

Contribuyente: LEGUIZAMON ROBUSTIANA

R.T. de Hernandarias

Documento: LC

4585259

CUIT:

Domicilio Postal: PUERTO ALGARROBO S/N - Hernandarias (3127)

Planta : 2 - Urbano Edificado

Superficie Terreno: 5000.0000

Superficie Cubierta : 71.0000

Fecha Baja :

Avaluo Terr: 70000.00


Avaluo Mej : 20836.63

Dom.Parcelario: PUERTO ALGARROBO 0 Puerto Algarrobo Entre Rios (3127)

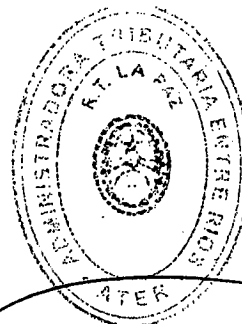


Impuesto: Inmobiliario / Urbano

Año	Per. Rec.	Fecha Vto.	Presentación	Imp. a Pagar	Multa	Interes	Descuento	Pagado	Fecha Pago	Importe Act.	Estado	Observaciones
1994	1	0 11-03-1994		17,99	0,90	104,20	0,00			123,09	Impaga	
1994	2	0 09-06-1994		17,99	0,90	102,50	0,00			121,39	Impaga	
1994	3	0 23-09-1994		17,99	0,90	100,50	0,00			119,39	Impaga	
1994	4	0 18-11-1994		17,96	0,90	99,28	0,00			118,14	Impaga	
1995	1	0 13-01-1995		17,96	0,90	98,22	0,00			117,08	Impaga	
1995	2	0 10-03-1995		17,96	0,90	97,17	0,00			116,03	Impaga	
1995	3	0 12-05-1995		17,90	0,90	95,67	0,00			114,47	Impaga	
1995	4	0 14-07-1995		17,90	0,90	94,49	0,00			113,29	Impaga	
1995	5	0 10-11-1995		17,90	0,90	92,25	0,00			111,05	Impaga	
1996	1	0 19-01-1996		17,90	0,90	90,94	0,00			109,74	Impaga	
1996	2	0 12-03-1996		17,78	0,89	89,32	0,00			107,99	Impaga	
1996	3	0 13-05-1996		17,78	0,89	88,16	0,00			106,83	Impaga	
1996	4	0 02-08-1996		19,37	0,97	94,40	0,00			114,74	Impaga	
1996	5	0 04-10-1996		19,38	0,97	93,16	0,00			113,51	Impaga	
1996	6	0 04-12-1996		19,38	0,97	91,92	0,00			112,27	Impaga	
1997	1	0 17-01-1997		18,58	0,93	87,27	0,00			106,78	Impaga	
1997	2	0 07-04-1997		18,58	0,93	85,75	0,00			105,26	Impaga	
1997	3	0 05-06-1997		18,58	0,93	84,98	0,00			104,49	Impaga	
1997	4	0 12-08-1997		18,58	0,93	84,09	0,00			103,60	Impaga	
1997	5	0 13-10-1997		18,58	0,93	83,29	0,00			102,80	Impaga	
1997	6	0 05-12-1997		18,58	0,93	82,60	0,00			102,11	Impaga	
1998	1	0 23-01-1998		18,58	0,93	81,96	0,00			101,47	Impaga	
1998	2	0 20-04-1998		18,37	0,92	79,92	0,00			99,21	Impaga	
1998	3	0 10-07-1998		18,37	0,92	78,88	0,00			98,17	Impaga	
1998	4	0 28-08-1998		18,37	0,92	78,25	0,00			97,54	Impaga	
1998	5	0 23-10-1998		18,37	0,92	77,53	0,00			96,82	Impaga	
1998	6	0 18-12-1998		18,37	0,92	76,81	0,00			96,10	Impaga	
1999	1	0 19-02-1999		18,37	0,92	76,00	0,00			95,29	Impaga	
1999	2	0 19-04-1999		18,30	0,92	74,96	0,00			94,18	Impaga	
1999	3	0 25-06-1999		18,30	0,92	74,11	0,00			93,33	Impaga	
1999	4	0 27-08-1999		18,30	0,92	73,30	0,00			92,52	Impaga	
1999	5	0 05-11-1999		18,30	0,92	72,40	0,00			91,62	Impaga	
1999	6	0 27-12-1999		18,30	0,92	71,74	0,00			90,96	Impaga	
2000	1	0 18-02-2000		18,30	0,92	71,06	0,00			90,28	Impaga	
2000	2	0 28-04-2000		18,16	0,91	69,61	0,00			88,68	Impaga	
2000	3	0 23-06-2000		18,16	0,91	68,90	0,00			87,97	Impaga	
2000	4	0 18-08-2000		18,16	0,91	68,19	0,00			87,26	Impaga	
2000	5	0 20-10-2000		18,16	0,91	67,39	0,00			86,46	Impaga	
2000	6	0 20-12-2000		18,16	0,91	66,61	0,00			85,66	Impaga	
2001	1	0 28-02-2001		18,02	0,90	65,20	0,00			84,12	Impaga	
2001	2	0 30-04-2001		18,02	0,90	64,44	0,00			83,36	Impaga	
2001	3	0 29-06-2001		18,02	0,90	63,68	0,00			82,60	Impaga	
2001	4	0 31-08-2001		18,02	0,90	62,88	0,00			81,80	Impaga	
2001	5	0 31-10-2001		18,02	0,90	62,11	0,00			81,03	Impaga	
2001	6	0 28-12-2001		18,02	0,90	61,38	0,00			80,30	Impaga	
2002	1	0 28-02-2002		18,02	0,90	60,60	0,00			79,52	Impaga	
2002	2	0 30-04-2002		18,02	0,90	59,83	0,00			78,75	Impaga	
2002	3	0 28-06-2002		17,89	0,89	58,65	0,00			77,43	Impaga	
2002	4	0 30-08-2002		17,89	0,89	57,86	0,00			76,64	Impaga	
2002	5	0 31-10-2002		17,89	0,89	57,09	0,00			75,87	Impaga	
2002	6	0 27-12-2002		17,89	0,89	56,37	0,00			75,15	Impaga	



SERGIO D. CORNEJO
Prosecretario
H. Cámara Diputados de E. Ríos






Dr. ENRIQUE TOMÁS CRESTO
Senador Provincial - F.J.V.
Dpto. Concordia - Entre Ríos

ES COPIA FIEL

Tipo Impuesto: Inmobiliario: CONTRIBUYENTE DIRECTO
- NO INCLUYE VENCIMIENTOS CANCELADOS -

Fecha de Impresión: 27-11-2014 09:18:05

Estado de Deuda al 27-11-2014



R.T 19 - Hernandarias

Emisión: 27-11-2014

Inmobiliario: Partida: 08 110786 1

Covente.: LEGUIZAMON ROBUSTIANA

Documento: LC 4585259

CUIT:

Domicilio Postal: PUERTO ALGARROBO S/N - Hernandarias (3127)

Planta : 2 - Urbano Edificado

Superficie Terreno: 5000.0000


Superficie Cubierta : 71.0000

Fecha Baja :


Avaluo Terr: 70000.00

Avaluo Mej : 20836.63

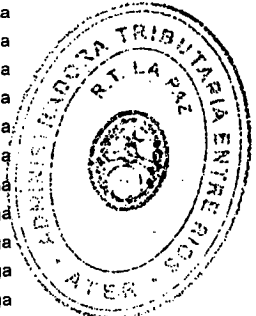
Dom.Parcelario: PUERTO ALGARROBO 0 Puerto Algarrobo Entre Rios (3127)



Año	Per.	Fecha Vto.	Presentación	Imp. a Pagar	Multa	Interes	Descuento	Pagado	Fecha Pago	Importe Act.	Estado	Observaciones
2003	1	0 28-02-2003		17,75	0,89	55,17	0,00			73,81	Impaga	
2003	2	0 30-04-2003		17,75	0,89	54,41	0,00			73,05	Impaga	
2003	3	0 30-06-2003		18,25	0,91	55,15	0,00			74,31	Impaga	
2003	4	0 29-08-2003		18,25	0,91	54,38	0,00			73,54	Impaga	
2003	5	0 31-10-2003		18,25	0,91	53,58	0,00			72,74	Impaga	
2003	6	0 26-12-2003		18,25	0,91	52,86	0,00			72,02	Impaga	
2004	1	0 27-02-2004		18,17	0,91	51,84	0,00			70,92	Impaga	
2004	2	0 30-04-2004		18,17	0,91	51,04	0,00			70,12	Impaga	
2004	3	0 30-06-2004		18,17	0,91	50,26	0,00			69,34	Impaga	
2004	4	0 31-08-2004		18,17	0,91	49,47	0,00			68,55	Impaga	
2004	5	0 22-11-2004		18,17	0,91	48,42	0,00			67,50	Impaga	
2004	6	0 27-12-2004		18,17	0,91	47,97	0,00			67,05	Impaga	
2005	1	0 14-03-2005		18,02	0,90	46,60	0,00			65,52	Impaga	
2005	2	0 20-05-2005		18,02	0,90	45,76	0,00			64,68	Impaga	
2005	3	0 22-08-2005		18,02	1,80	46,69	0,00			66,51	Impaga	
2005	4	0 14-10-2005		18,02	1,80	45,99	0,00			65,81	Impaga	
2005	5	0 05-12-2005		18,02	1,80	45,30	0,00			65,12	Impaga	
2005	6	0 11-01-2006		20,67	2,07	51,42	0,00			74,16	Impaga	
2006	1	0 20-02-2006		20,40	2,04	50,14	0,00			72,58	Impaga	
2006	2	0 20-04-2006		20,40	2,04	49,26	0,00			71,70	Impaga	
2006	3	0 21-06-2006		20,40	2,04	48,33	0,00			70,77	Impaga	
2006	4	0 22-08-2006		20,40	2,04	47,40	0,00			69,84	Impaga	
2006	5	0 20-10-2006		20,40	2,04	46,52	0,00			68,96	Impaga	
2006	6	0 20-12-2006		20,40	2,04	45,61	0,00			68,05	Impaga	
2007	1	0 19-02-2007		20,13	2,01	44,10	0,00			66,24	Impaga	
2007	2	0 23-04-2007		20,13	2,01	43,17	0,00			65,31	Impaga	
2007	3	0 25-06-2007		20,13	2,01	42,24	0,00			64,38	Impaga	
2007	4	0 27-08-2007		20,13	2,01	41,31	0,00			63,45	Impaga	
2007	5	0 22-10-2007		20,13	2,01	40,48	0,00			62,62	Impaga	
2007	6	0 17-12-2007		20,13	2,01	39,65	0,00			61,79	Impaga	
2008	1	0 25-02-2008		20,13	2,01	38,62	0,00			60,76	Impaga	
2008	2	0 21-04-2008		20,13	2,01	37,79	0,00			59,93	Impaga	
2008	3	0 23-06-2008		20,13	2,01	36,86	0,00			59,00	Impaga	
2008	4	0 25-08-2008		20,13	2,01	35,93	0,00			58,07	Impaga	
2008	5	0 20-10-2008		20,13	2,01	35,11	0,00			57,25	Impaga	
2008	6	0 16-12-2008		20,13	2,01	34,27	0,00			56,41	Impaga	
2009	1	0 11-05-2009		32,30	3,23	51,53	0,00			87,06	Impaga	
2009	2	0 20-07-2009		32,30	3,23	49,87	0,00			85,40	Impaga	
2009	3	0 21-09-2009		32,30	3,23	48,38	0,00			83,91	Impaga	
2009	4	0 16-12-2009		32,30	3,23	46,34	0,00			81,87	Impaga	
2010	1	0 22-02-2010		25,84	2,58	35,78	0,00			64,20	Impaga	
2010	2	0 26-05-2010		25,84	2,58	34,02	0,00			62,44	Impaga	
2010	3	0 23-08-2010		34,15	3,42	42,74	0,00			80,31	Impaga	
2010	4	0 26-10-2010		30,27	3,03	36,46	0,00			69,76	Impaga	
2010	5	0 20-12-2010		30,27	3,03	35,24	0,00			68,44	Impaga	
2011	1	0 21-02-2011		40,50	4,05	45,28	0,00			89,83	Impaga	
2011	2	0 23-05-2011		40,50	4,05	42,58	0,00			87,13	Impaga	
2011	3	0 23-08-2011		40,50	4,05	39,84	0,00			84,39	Impaga	
2011	4	0 25-10-2011		40,50	4,05	37,97	0,00			82,52	Impaga	
2011	5	0 26-12-2011		40,50	4,05	36,13	0,00			80,68	Impaga	
2012	1	0 06-03-2012		51,28	5,13	43,08	0,00			99,49	Impaga	



SERGIO D. CORNEJO
Prosecretario
H. Cámara Diputados de E. Rios




ENRIQUE TOMÁS CRESPO
Senador Provincial - P.J.V.
Dpto. Concordia - Entre Rios

ES CORNEJO FIEL

Tipo Impuesto: Inmobiliario: CONTRIBUYENTE
- NO INCLUYE VENCIMIENTOS CANCELADOS -

Estado de Deuda al 27-11-2014 N° 739



Fecha de Impresión: 27-11-2014 - 09:18 hs.
R.T. LA PAZ
FOLIO
739

Inmobiliario: Partida: 08 110786 1

R.T 19 - Hernandarias

F. Emisión: 27-11-2014

C. Contribuyente...: LEGUIZAMON ROBUSTIANA

Documento: LC

4585259

CUIT:

Domicilio Postal: PUERTO ALGARROBO S/N - Hernandarias (3127)

Planta : 2 - Urbano Edificado

Superficie Terreno: 5000.0000


Superficie Cubierta : 71.0000

Fecha Baja :

Avaluo Terr: 70000.00

Avaluo Mej : 20836.63


Dom.Parcelario: PUERTO ALGARROBO 0 Puerto Algarrobo Entre Rios (3127)




Año	Per.	Fecha Vto.	Presentación	Imp. a Pagar	Multa	Interes	Descuento	Pagado	Fecha Pago	Importe Act. Estado	Observaciones	
2012	2	0 21-05-2012		51,28	5,13	40,22	0,00			96,63 Impaga		
2012	3	0 21-08-2012		51,28	5,13	36,76	0,00			93,17 Impaga		
2012	4	0 23-10-2012		51,28	5,13	34,39	0,00			90,80 Impaga		
2012	5	0 26-12-2012		51,28	5,13	31,98	0,00			88,39 Impaga		
2013	1	0 21-02-2013		102,57	0,00	0,00	0,00			188,19 Pago Parcial		
2013	2	0 20-05-2013		102,57	0,00	0,00	0,00			180,97 Pago Parcial		
2013	2C	0 20-08-2013		102,57	0,00	0,00	0,00			173,42 Pago Parcial		
2013	4	0 22-10-2013		102,57	0,00	0,00	0,00			168,25 Pago Parcial		
2013	5	0 26-12-2013		102,57	0,00	0,00	0,00			162,92 Pago Parcial		
2014	1	0 11-02-2014		123,08	0,00	0,00	0,00			190,39 Pago Parcial		
2014	2	0 13-05-2014		123,08	0,00	0,00	0,00			176,94 Pago Parcial		
2014	3	0 12-08-2014		123,08	0,00	0,00	0,00			163,50 Pago Parcial		
2014	4	0 14-10-2014		123,08	0,00	0,00	0,00			154,20 Pago Parcial		
				\$ 3.361,63				Total Actualizado:	\$ 10.521,32			

Impuesto: Inmobiliario / Multa-Deb. Formales

Año	Per.	Rec.	Fecha Vto.	Presentación	Imp. a Pagar	Multa	Interes	Descuento	Pagado	Fecha Pago	Importe Act. Estado	Observaciones
2008	1	0	28-11-2008		300,00	0,00	467,90	0,00			767,90 Impaga	Multa 518724
					\$ 300,00				Total Actualizado:	\$ 767,90		




Dr. ENRIQUE TOMÁS CRESTO
Senador Provincial - F.J.V.
Dpto. Concordia - Entre Rios



SERGIO D. CORNEJO
Prosecretario
H. Cámara Diputados de E. Rios

EE COPIA FIEL


Datos del Inmueble - Volante DGG



DATOS IDENTIFICATORIOS			
Departamento: 08 - La Paz	Tipo Inmueble: 0 - Urbano	Parcela Municipal:	
Partida: 119063	Tipo de Planta: 0001 - Urbano no Edificado	Matricula: 30318	
Código Verif: 8	Representación Territorial: 28 - Paraná	Año Inscripción: 1920	

TITULARES Y/O RESPONSABLES

Titular: -4585259- LEGUIZAMON ROBUSTIANA
 Dom. Fiscal: CHURRUARIN, JOSE LINO AVDA. 562 (3100) Parana - Entre Rios



OTROS DATOS PARCELARIOS

Departamento: 08 - La Paz	Utilización Parcelaria:		
Distrito: 02 - Alcaraz Segundo			
Localidad: 21 - Puerto Algarrobo			
Sección:	Grupo: 9999	Propiedad del Estado:	
Manzana: XI	Parcela: 1	Destino (Prop.Estado):	
Sub Parcela:	Lámina - SubLám:	Agua:	Gasoducto:
Centro Rural Pob:		Cloaca:	Electroducto:



DOMICILIOS


Tipo	Calle	Nro-Piso-Dpto	C.Postal	Localidad	RT
Relario	PUERTO ALGARROBO	0	(3127)	Puerto Algarrobo	33
tal	CHURRUARIN, JOSE LINO AVDA.	562	(3100)	Parana	28

AVALUOS

Período	C.Ajus	V.Básico	NºPlano	Sup. Terreno	Avaluo Terreno	Sup. Edificada	Avaluo Mejoras	Z.Ecol.	Z.SubRur	Planta
01-2014	0,60	20	999999	5245,0000 m²	\$62940,00	0,0000 m²	\$0,00			0001
01-2013	0,60	20	999999	5245,0000 m²	\$62940,00	0,0000 m²	\$0,00			0001
01-2012	0,60	1,36	999999	5245,0000 m²	\$4279,92	0,0000 m²	\$0,00			0001
01-2011	0,60	1,09	999999	5245,0000 m²	\$3430,23	0,0000 m²	\$0,00			0001
07-2010	0,60	,95	999999	5245,0000 m²	\$2989,65	0,0000 m²	\$0,00			0001
01-2009	0,60	,68	999999	5245,0000 m²	\$2139,96	0,0000 m²	\$0,00			0001
01-2004	0,60	,24	999999	5245,0000 m²	\$761,57	0,0000 m²	\$0,00			0001
05-2003	0,60	,24	999999	5245,0000 m²	\$761,57	0,0000 m²	\$0,00			0001
01-2000	0,60	,22	999999	5245,0000 m²	\$692,34	0,0000 m²	\$0,00			0001
01-1998	0,60	,22	999999	5245,0000 m²	\$692,34	0,0000 m²	\$0,00			0001

NOVEDADES



Fecha	Movimiento	Usuario	Nº Volante	Observaciones
17-03-2009	Modificación x Papcus	PAPCUS_DEP	17-03-2009	PAPCUS_DEP
01-02-2006	Rectificaciones Varias	IM14730166	01-02-2006	01-02-2006



SERGIO D. CORNEJO
 Prosecretario
 H. Cámara Diputados de E. Ríos

DR. ENRIQUE TOMÁS CRESTO
 Senador Provincial - E.R.
 Dpto. Concordia - Entre Rios

ES COPIA FIEL




74

Página 1 de 1
Fecha: 08-04-2014
Hora: 08:11




Planilla de Liquidación N°673616 - Impuesto Inmobiliario

Liquidado al 08-04-2014 incluyendo desde el 2009-01 hasta el 2014-01



Identificación: Partida: 08 119063 8
Contribuyente: LEGUIZAMON ROBUSTIANA
Tipo y N° Doc.: LC 4585259 CUIT:
Domicilio Postal: CHURRUARIN, JOSE LINO AVDA. 562 Parana Entre Rios (3100) Repr. Territorial: 28 - Paraná
Planta : 1 - Urbano no Edificado Superf. Terreno: 5245 m² Superf. Cubierta : m²
Fecha Baja :-
Dom. Parcelario: PUERTO ALGARROBO 0 MXI Puerto Algarrobo Entre Rios (3127)

Concepto	Año	Cuota	Fecha Venc.	Imp. Original	Imp. Vencim.	Descuento	Multa Omis.	Multa DF	Multa Defr.	Interés	Imp. Pagado	Imp. Actualiz.
Urbano	2009	1	19-05-2009	\$37,50	\$37,50	\$0,00	\$3,75	\$0,00	\$0,00	\$0,00	\$0,00	\$91,25
Urbano	2009	2	24-07-2009	\$37,50	\$37,50	\$0,00	\$3,75	\$0,00	\$0,00	\$48,18	\$0,00	\$89,43
Urbano	2009	3	25-09-2009	\$37,50	\$37,50	\$0,00	\$3,75	\$0,00	\$0,00	\$46,45	\$0,00	\$87,70
Urbano	2009	4	18-12-2009	\$37,50	\$37,50	\$0,00	\$3,75	\$0,00	\$0,00	\$44,14	\$0,00	\$85,39
Urbano	2010	1	26-02-2010	\$30,00	\$30,00	\$0,00	\$3,00	\$0,00	\$0,00	\$33,77	\$0,00	\$66,77
Urbano	2010	2	28-05-2010	\$30,00	\$30,00	\$0,00	\$3,00	\$0,00	\$0,00	\$31,77	\$0,00	\$64,77
Urbano	2010	3	27-08-2010	\$30,00	\$30,00	\$0,00	\$3,00	\$0,00	\$0,00	\$29,77	\$0,00	\$62,77
Urbano	2010	4	29-10-2010	\$30,00	\$30,00	\$0,00	\$3,00	\$0,00	\$0,00	\$28,38	\$0,00	\$61,38
Urbano	2010	5	23-12-2010	\$30,00	\$30,00	\$0,00	\$3,00	\$0,00	\$0,00	\$27,17	\$0,00	\$60,17
Urbano	2011	1	25-02-2011	\$30,00	\$30,00	\$0,00	\$3,00	\$0,00	\$0,00	\$25,76	\$0,00	\$58,76
Urbano	2011	2	27-05-2011	\$30,00	\$30,00	\$0,00	\$3,00	\$0,00	\$0,00	\$23,76	\$0,00	\$56,76
Urbano	2011	3	26-08-2011	\$30,00	\$30,00	\$0,00	\$3,00	\$0,00	\$0,00	\$21,76	\$0,00	\$54,76
Urbano	2011	4	28-10-2011	\$30,00	\$30,00	\$0,00	\$3,00	\$0,00	\$0,00	\$20,37	\$0,00	\$53,37
Urbano	2011	5	30-12-2011	\$30,00	\$30,00	\$0,00	\$3,00	\$0,00	\$0,00	\$18,99	\$0,00	\$51,99
Urbano	2012	1	09-03-2012	\$30,00	\$30,00	\$0,00	\$3,00	\$0,00	\$0,00	\$17,45	\$0,00	\$50,45
Urbano	2012	2	24-05-2012	\$30,00	\$30,00	\$0,00	\$3,00	\$0,00	\$0,00	\$15,77	\$0,00	\$48,77
Urbano	2012	3	24-08-2012	\$30,00	\$30,00	\$0,00	\$3,00	\$0,00	\$0,00	\$13,75	\$0,00	\$46,75
Urbano	2012	4	26-10-2012	\$30,00	\$30,00	\$0,00	\$3,00	\$0,00	\$0,00	\$12,36	\$0,00	\$45,36
Urbano	2012	5	28-12-2012	\$30,00	\$30,00	\$0,00	\$3,00	\$0,00	\$0,00	\$10,98	\$0,00	\$43,98
Urbano	2013	1	22-02-2013	\$90,00	\$90,00	\$0,00	\$18,00	\$0,00	\$0,00	\$31,90	\$0,00	\$139,90
Urbano	2013	2	24-05-2013	\$90,00	\$90,00	\$0,00	\$18,00	\$0,00	\$0,00	\$25,34	\$0,00	\$133,34
Urbano	2013	3	23-08-2013	\$90,00	\$90,00	\$0,00	\$18,00	\$0,00	\$0,00	\$18,79	\$0,00	\$126,79
Urbano	2013	4	25-10-2013	\$90,00	\$90,00	\$0,00	\$18,00	\$0,00	\$0,00	\$14,26	\$0,00	\$122,26
Urbano	2013	5	27-12-2013	\$90,00	\$90,00	\$0,00	\$18,00	\$0,00	\$0,00	\$9,72	\$0,00	\$117,72
Urbano	2014	1	25-02-2014	\$117,00	\$117,00	\$0,00	\$23,40	\$0,00	\$0,00	\$5,90	\$0,00	\$146,30
Ant. Per.:	25	Totales:		\$1167,00	\$1.167,00	\$0,00	\$173,40	\$0,00	\$0,00	\$626,49	\$0,00	\$1.966,99



SERGIO D. CORNEJO
Prosecretario
H. Cámara Diputados de E. Ríos

Dr. ENRIQUE TOMÁS CRESTO
Senador Provincial - F.J.V.
Dpto. Concordia - Entre Ríos

Liquidación realizada por: Garcia Anabella Paola
Departamento:

ES CORNEJO