

LA LEGISLATURA DE LA PROVINCIA DE ENTRE RÍOS SANCIONA CON FUERZA DE

L E Y:

ARTÍCULO 1°.- Autorízase al Superior Gobierno de la Provincia de Entre Ríos a Donar a favor de la Asociación del Personal Jerárquico y Profesional de la Municipalidad de Concordia, Dos Inmuebles de su propiedad que se ubican e identifican seguidamente, con el **Cargo** que, mediante sorteo, lo adjudique a título gratuito a asociados de dicha entidad que no posean casa propia o inmueble registrados a su nombre:

1) Plano N° 38.653 - Partida Provincial N° 105.735 – Partida Municipal N° 10.123 – Lote 1 – Localización: PROVINCIA DE ENTRE RÍOS – DEPARTAMENTO CONCORDIA – MUNICIPIO DE CONCORDIA – PLANTA URBANA – MANZANA 13 “Norte” – 13 “Este” (N° 1.978) – Domicilio Parcelario: Bv. San Lorenzo Este S/N Esq. Calle Lavalle - Superficie: 1.436,18 m² (UN MIL CUATROCIENTOS TREINTA Y SEIS METROS CUADRADOS CON DIECIOCHO DECIMETROS CUADRADOS) - **Matrícula N° 117.592** - **LÍMITES Y LINDEROS:** **AL NORTE:** recta (1-2) al rumbo S 77°00' E de 17,11 metros, lindando con Bv. San Lorenzo Este; **AL ESTE:** recta (2-15) al rumbo S 13°00' O de 87,20 metros, lindando con el lote 2 de Superior Gobierno de la Provincia de Entre Ríos; **AL SUR:** recta (15-16) al rumbo N 77°00' O de 15,84 metros, lindando con calle Tucumán (carrada); **AL OESTE:** recta (16-1) al rumbo N 12°10' E de 87,20 metros, lindando con calle Lavalle (cerrada).

2) Plano N° 38.654 - Partida Provincial N° 120.375 – Partida Municipal N° 10.124 – Lote 2 – Localización: PROVINCIA DE ENTRE RÍOS – DEPARTAMENTO CONCORDIA – MUNICIPIO DE CONCORDIA – PLANTA URBANA – MANZANA 13 “Norte” 13 “Este” (N° 1.978) – Domicilio Parcelario: Bv. San Lorenzo N° 715 - Superficie: 1.436,71 m²

(UN MIL CUATROCIENTOS TREINTA Y SEIS METROS CUADRADOS CON SETENTA Y UN DECIMETROS CUADRADOS) - **Matrícula N° 117.594** - **LÍMITES Y LINDEROS:** **AL NORTE:** recta (2-3) al rumbo S 77° 00' E de 16,48 m. lindando con Bv. San Lorenzo Este; **AL ESTE:** recta (3-14) al rumbo S 13° 00' O de 87,20 m. lindando con María Alejandra Palazzotti y con Daniel Gustavo Principi; **AL SUR:** recta (14-15) al rumbo N 77° 00' O de 16,48 m. lindando con Calle Tucumán (cerrada); **AL OESTE:** recta (15-2) al rumbo N 13° 00' E de 87,20 m. lindando con lote N° 1 del Superior Gobierno de Entre Ríos.

ARTÍCULO 2°.- Autorízase a la Escribanía Mayor de Gobierno a realizar los trámites conducentes a la efectiva transferencia del dominio, a favor de la Asociación del Personal Jerárquico y Profesional de la Municipalidad de Concordia, de los inmuebles descriptos en el Artículo 1°, y con el cargo establecido en el mismo.

ARTÍCULO 3°.- Comuníquese, etcétera.

Firmado: Diputado Angel Francisco Giano

FUNDAMENTOS

El presente proyecto de Ley, tiene por objeto autorizar al Superior Gobierno de la Provincia de Entre Ríos a donar dos Inmuebles de su propiedad a favor de la Asociación del Personal Jerárquico y Profesional de la Municipalidad de Concordia para destinarla, mediante sorteo, a título gratuito a asociados de dicha entidad que no posean casa propia o inmueble registrados a su nombre.

En efecto, dicha Asociación ha solicitado el otorgamiento de los inmuebles afectados, habiendo previsto sortear los mismos, previa presentación ante el municipio y aprobación por parte de ésta de una propuesta de loteo en un todo de acuerdo con el Código de Ordenamiento Urbano vigente en la ciudad de Concordia, entre sus socios, para construcción de sus viviendas particulares, las que no podrán ser vendidas o enajenadas por parte de estos.

En este sentido, la Municipalidad de Concordia, ha manifestado su aprobación a dicha propuesta, con el propósito de dar solución habitacional a empleados de la misma, asociados a dicha institución gremial.

Por todo lo expuesto, acompañando la documentación relativa a los inmuebles afectados, solicito el acompañamiento de mis pares para proceder a la sanción del presente Proyecto de Ley.

Firmado: **GIANO**

FICHA PARA TRANSFERENCIA



Para uso de la Dirección de Catastro

PLANO N°

38653

PRESENTACIÓN N°: **235689**

CERTIFICADO N°

1029541

TIMBRADO O SELLADO DE LEY

0054684

PARA USO EN CERTIFICADOS



MESA DE ENTRADAS

[Handwritten signature]

RUBRO 1 Para uso del Profesional de la Agrimensura

Partida Provincial	Partida Municipal	Lote <input checked="" type="checkbox"/>	N° 1
105735	10123	Unidad Funcional <input type="checkbox"/>	
		Unidad Complementaria <input type="checkbox"/>	

RUBRO 2

Localización: **PROVINCIA DE ENTRE RIOS**

Departamento **CONCORDIA** - Municipio de **CONCORDIA** - Planta urbana - Manzana **13 Norte** - **13 Este (N°1978)**

Domicilio Parcelario: **BV. SAN LORENZO ESTE S/N° ESQ. CALLE LAVALLE**

RUBRO 3

PROPIETARIO/S		Partes indivisas
GOBIERNO DE LA PROVINCIA DE ENTRE RIOS,	30999216931	100%



RUBRO 4

INFORMACIÓN DOMINIAL

Fecha Adquisición	Fecha inscripción	Tomo o Matrícula	Folio	Funcionario Autorizante
22-06-2015	28-08-2015	117592		Esc. Mayor de Gobierno

RUBRO 5

Superficies s/Tits. Origen

Título 1: 1436,18 m²	Remanente 1:
Título 2:	Remanente 2:
Título 3:	Remanente 3:
Título 4:	Remanente 4:
Título 5:	Remanente 5:

RUBRO 5

PROPIETARIO/S ANTERIOR/ES

Partes Indivisas
HONNOZ BLANC, HORACIO OSCAR
100%



COLEGIO PROFESIONAL

21 OCT. 2022
F.L. 16758/22
JURISDIC. CIVIL



LEY N° 8.902

RUBRO 5
REGISTRO DE PROFESIONALES DE LA AGRIMENSURA DE ENTRE RIOS
VISACION ATRIB. LEY N° 9515
Profesional Leo matrícula 10000

PARA USO DE LA D. DE ATER

RUBRO 6	MENSURA
	Superficie 1436,18 m ² ; UN MIL CUATROCIENTOS TREINTA Y SEIS METROS CUADRADOS , DIECIOCHO DECÍMETROS CUADRADOS
	Exceso <input type="checkbox"/> Faltante <input type="checkbox"/>
RUBRO 7	LÍMITES Y LINDEROS
	NORTE: Recta (1-2) S. 77°00' E. de 17,11 m. que linda con Bv. San Lorenzo Este.
	ESTE: Recta (2-15) S. 13°00' O. de 87,20 m. que linda con lote N°2 de Superior Gobierno de la Provincia de Entre Ríos.
	SUR: Recta (15-16) N. 77°00' O. de 15,84 m. que linda con calle Tucuman (cerrada).
	OESTE: Recta (16-1) N. 12°10' E. de 87,20 m. que linda con calle Lavalle (cerrada).
	<i>Continúa en observaciones:</i>
RUBRO 8	<p>Perito: MASSERA OSVALDO ENRIQUE Matrícula: 20734</p> <p style="text-align: center;"><u>Relevamiento de Mejoras.</u></p> <p>Sup. cubierta:</p> <p>Sup. semicubierta:</p> <p style="text-align: center;">Baldío: <input checked="" type="checkbox"/></p> <p>Lugar y Fecha: Concordia 26 de Julio de 2022</p> <div style="text-align: right;">  Alberto Luis M. Fulladoza Ingeniero en Construcciones Mat. CPICER N° 3742 Firma y Sello del Perito </div>
RUBRO 9	<p>Para uso de la Dirección de Catastro Municipal</p> <p>Partida N° 10123 Firma de Responsable: </p>
RUBRO 10	<p>Para uso de la Dirección de Catastro</p> <div style="display: flex; justify-content: space-between;"> <div style="border: 1px solid black; padding: 5px;"> Partida N° 1006735 DIRECCIÓN DE CATASTRO A.T.E.R. CERTIFICADO EXPEDIDO </div> <div style="text-align: right;"> Zona Ecológica N° Ubicación Planta: <input checked="" type="checkbox"/> Urbana <input type="checkbox"/> Subrural <input type="checkbox"/> Rural </div> </div> <div style="text-align: center; margin-top: 10px;"> <p>DIRECCIÓN DE CATASTRO</p> <p>22 de Noviembre de 2022</p> <p>CERTIFICO QUE LA PRESENTE ES COPIA FIEL DEL ORIGINAL</p> <p>ING. JOSÉ ZUBIZARRETA Jefe Div. Verif. de Substancias de Estados Parciales y Certificados Catastrales DIRECCIÓN DE CATASTRO - A.T.E.R.</p> <p>Firma y Sello del Registrado.</p> </div> <p>Sello y Fecha de Registro.</p>

Para uso del Profesional del Notariado							
RUBRO 11	<table border="1" style="width: 100%; border-collapse: collapse;"> <tr> <td style="width: 80%; text-align: center; padding: 5px;">MINUTA DE TRANSFERENCIA</td> <td style="width: 20%; text-align: center; padding: 5px;"><i>Partes Indivisas</i></td> </tr> <tr> <td style="padding: 5px;"><i>Transmitente/s</i></td> <td style="padding: 5px;"></td> </tr> <tr> <td style="padding: 5px;"><i>Adquirente/s</i></td> <td style="padding: 5px;"></td> </tr> </table>	MINUTA DE TRANSFERENCIA	<i>Partes Indivisas</i>	<i>Transmitente/s</i>		<i>Adquirente/s</i>	
MINUTA DE TRANSFERENCIA	<i>Partes Indivisas</i>						
<i>Transmitente/s</i>							
<i>Adquirente/s</i>							
RUBRO 12	<p>Adquirente:</p> <p>Doc. de identidad N° Clase de Doc. Código <input type="checkbox"/> L.E <input type="checkbox"/> 1 CPF <input type="checkbox"/> 4</p> <p style="text-align: right;">L.C <input type="checkbox"/> 2 CPER <input type="checkbox"/> 5</p> <p style="text-align: right;">D.N.I <input type="checkbox"/> 3 Otros <input type="checkbox"/> 6</p> <p>Domicilio Postal: calle..... N°</p> <p>Piso Dpto Estafeta Cód. Postal: Ofic. Rec</p>						
RUBRO 13	<p style="text-align: center;">ADQUISICIÓN</p> <p>Lugar:</p> <p>Fecha:</p> <p>Causa:</p> <p>Precio: Firma y Sello</p> <p>Func. Autoriz: N° de Registro:</p>						
RUBRO 14	<p style="text-align: left;">Para uso del Registro Inmueble</p> <p style="text-align: center;">INSCRIPCIÓN</p> <p>Fecha:</p> <p>Presentación N°:</p> <p>Matricula N°:</p> <p>Lugar y Fecha: Firma y Sello del Jefe del Registro</p>						
<p>Quienes suscriben los datos consignados en los rubros correspondientes, certifican que los mismos han surgido de las constancias documentales que han tenido a la vista y de los resultados emergentes de sus tareas administrativas y/o profesionales.</p>							

RUBRO 15	Para uso de la Dirección de Catastro	
	Recibido	Actualizado
Sello y Fecha	Fecha	Firma y Sello
RUBRO N°	OBSERVACIONES	
OBS	Los hechos existentes coinciden con los limites de la Parcela. Sin modificación a lo declarado en la Dirección de Catastro.	
	<p style="text-align: right;"> Alberto Luis M. Fulladoza Ingeniero en Construcciones Mat. CPICER N° 3742</p> <p style="text-align: center;">DEBAJO DE ESTE SELLO SALVARA PROBLEMAS CATASTRALES UNICAMENTE EL DIRECTOR</p> <p style="text-align: center;">DIRECCION DE CATASTRO 22 de Noviembre de 2022 CERTIFICO QUE LA PRESENTE ES COPIA FIEL DEL ORIGINAL</p> <p style="text-align: center;"> M.M.C. JOSE ZUBIZARRETA DIRECTOR DE CATASTRO MUNICIPALIDAD DE CONCORDIA</p>	

FICHA PARA TRANSFERENCIA

Para uso de la Dirección de Catastro



PLANO N°

38654

PRESENTACIÓN N°: **235714**

CERTIFICADO N°

1029542

TIMBRADO O SELLADO DE LEY

0054685

PARA USO EN CERTIFICADOS






MESA DE ENTRADAS

RUBRO 1	Para uso del Profesional de la Agrimensura			
	Partida Provincial	Partida Municipal	Lote <input checked="" type="checkbox"/>	
	120375	10124	Unidad Funcional <input type="checkbox"/>	N° 2
	Unidad Complementaria <input type="checkbox"/>			
RUBRO 2	Localización: PROVINCIA DE ENTRE RIOS			
	Departamento CONCORDIA - Municipio de CONCORDIA - Planta urbana - Manzana 13 Norte - 13 Este (N°1978)			
	Domicilio Parcelario: BV. SAN LORENZO ESTE N° 715			
RUBRO 3	PROPIETARIO/S			Partes Indivisas
	GOBIERNO DE LA PROVINCIA DE ENTRE RIOS, 30999216931			100%
RUBRO 4	INFORMACIÓN DOMINIAL			
	Fecha Adquisición	Fecha Inscripción	Tomo o Matricula	Folio Funcionario Autorizante
	22-06-2015	28-08-2015	117594	Esc. Mayor de Gobierno
RUBRO 5	Superficies s/Tits. Origen			
	Título 1: 1436,71 m ²	Remanente 1:		
	Título 2:	Remanente 2:		
	Título 3:	Remanente 3:		
	Título 4:	Remanente 4:		
	Título 5:	Remanente 5:		
	PROPIETARIO/S ANTERIOR/ES			Partes Indivisas
	HONIOZ BLANC, VETELVINA			100%




RUBRO 5
 COLEGIO DE PROFESIONALES DE LA AGRIMENSURA DE ENTRE RIOS
 LA AGRIMENSURA DE ENTRE RIOS
 VISACION AUTORIZADA EN EL C. B.A. E.I.R.
 Profesional no matriculado

PARA USO DE LA D.C. ATER

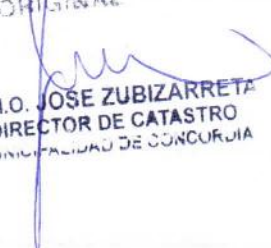
RUBRO 6	MENSURA
	Superficie 1436,71 m ² ; UN MIL CUATROCIENTOS TREINTA Y SEIS METROS CUADRADOS , SETENTA Y UN DECÍMETROS CUADRADOS
	Exceso <input type="checkbox"/> Faltante <input type="checkbox"/>
RUBRO 7	LÍMITES Y LINDEROS
	NORTE: Recta (2-3) S. 77°00' E. de 16,48 m. que linda con Bv. San Lorenzo Este.
	ESTE: Recta (3-14) S. 13°00' O. de 87,20 m. que linda con Maria Alejandra Palazzotti y con Daniel Gustavo Principi.
	SUR: Recta (14-15) N. 77°00' O. de 16,48 m. que linda con calle Tucuman (cerrada).
	OESTE: Recta (15-2) N. 13°00' E. de 87,20 m. que linda con lote N° 1 del Superior Gobierno de la Provincia de Entre Rios.
	<i>Continúa en observaciones:</i>
RUBRO 8	<p>Perito: MASSERA OSVALDO ENRIQUE Matricula: 20734</p> <p style="text-align: center;"><u>Relevamiento de Mejoras.</u></p> <p>Sup. cubierta:</p> <p>Sup. semicubierta:</p> <p>Baldío: <input checked="" type="checkbox"/></p> <p>Lugar y Fecha: Concordia 26 de Julio de 2022</p> <div style="text-align: right;">  Alberto Luis M. Fulladoza Ingeniero en Construcciones Mat. CPICER N° 3742 <i>Firma y Sello del Perito</i> </div>
RUBRO 9	<p>Para uso de la Dirección de Catastro Municipal</p> <p>Partida N° 10124 Firma de Responsable:  M.M.O. JOSÉ ZUEBARRETT DIRECTOR DE CATASTRO</p>
RUBRO 10	<p>Para uso de la Dirección de Catastro</p> <p>Partida N° 120375 Zona Ecológica N° 1</p> <p>Ubicación Planta: <input checked="" type="checkbox"/> Urbana <input type="checkbox"/> Subrural <input type="checkbox"/> Rural</p> <div style="display: flex; justify-content: space-between;"> <div style="border: 1px solid black; padding: 5px;"> <p>DIRECCIÓN DE CATASTRO A.T.E. CERTIFICADO EXPEDIDO 27 NOV 2022</p> <p>CORRESPONDE AL ORIGINAL de fecha: Reemplazo Folio de Ley. Conc. Sello y Fecha de Registro.</p> </div> <div style="text-align: center;"> <p>SECCIÓN DE CATASTRO 22 de Noviembre de 2022</p> <p>CERTIFICO QUE LA PRESENTE ES COPIA FIEL DEL ORIGINAL</p> </div> <div style="text-align: right;"> <p>Ing. Agrim. AGUSTINA MURCO Jefe Div. Verif. de Subsistencia de Estados Parcelarios y Certificados Catastrales DIRECCIÓN DE CATASTRO - AT</p> <p> <i>Firma y Sello del Registrado.</i></p> </div> </div>


RUBRO 11	Para uso del Profesional del Notariado	
	MINUTA DE TRANSFERENCIA	Partes Indivisas
	Transmitente/s	
	Adquirente/s	
RUBRO 12	Adquirente: L.E <input type="checkbox"/> 1 CPF <input type="checkbox"/> 4 Doc. de identidad N° Clase de Doc. Código <input type="checkbox"/> L.C <input type="checkbox"/> 2 CPER <input type="checkbox"/> 5 D.N.I <input type="checkbox"/> 3 Otros <input type="checkbox"/> 6 Domicilio Postal: calle..... N° Piso Dpto Estafeta Cód. Postal: Ofic. Rec	
	ADQUISICIÓN	
RUBRO 13	Lugar: Fecha: Causa: Precio: Firma y Sello Func. Autoriz: N° de Registro:	
	Para uso del Registro Inmueble	
RUBRO 14	INSCRIPCIÓN	
	Fecha: Presentación N°: Matrícula N°: Lugar y Fecha: Firma y Sello del Jefe del Registro	
Quienes suscriben los datos consignados en los rubros correspondientes, certifican que los mismos han surgido de las constancias documentales que han tenido a la vista y de los resultados emergentes de sus tareas administrativas y/o profesionales.		

RUBRO 15 	Para uso de la Dirección de Catastro	
	Recibido Sello y Fecha	Actualizado Fecha Firma y Sello
RUBRO N° OBS	OBSERVACIONES Los hechos existente coinciden con los limite de la parcela. Sin modificación a lo declarado en la Dirección de Catastro. El vértice 2 diste 17,11m. de calle Lavalle. El vértice 3 dista 91,39m. de Bvard. Maipu.	


Alberto Luis M. Fulladeza
 Ingeniero en Construcciones
 Mat. CPICER N° 3742

NO SE PUEDE COLOCAR SELLO SALVARA PROBLEMAS
 DIRECCIÓN DE CATASTRO
 22 de Noviembre de 2022
 CERTIFICO QUE LA PRESENTE
 ES COPIA FIEL DEL ORIGINAL


M.M.O. JOSE ZUBIZARRETA
 DIRECTOR DE CATASTRO
 MUNICIPALIDAD DE CONCURJIA



Sr. Presidente Municipal

Dn. Alfredo D. Francolini

Su Despacho:

Por la presente nos dirigimos a usted a los efectos de solicitarle intervenir ante el gobierno provincial para lograr la transferencia de 2 lotes de su propiedad, individualizados como Manzana 1978/1 - PartP 105735 - PartM 10123 - Plano 38653 y como Manzana 1978/2 - PartP 120375 - PartM 10124 - Plano 38654 y que estos a su vez sean cedidos a nuestra Institución para ser adjudicados a socios de nuestra entidad que no poseen casa propia y tampoco poseen los medios para adquirir inmuebles, teniendo en cuenta la difícil situación económica por la que atravesamos.

Teniendo en cuenta que dentro de las políticas de gobierno que lleva adelante esta gestión, considera prioritario la regularización de tierras y la posibilidad de acceso a la vivienda propia para aquellos ciudadanos que no tienen la posibilidad del acceso a la misma, considere favorable nuestra petición.

Cabe señalar que en uno de los lotes mencionados (Lote 2) hay un sector (señalado en croquis adjunto) aproximadamente 2 lotes de 10 x 20 que están ocupados por una familia que vive allí hace más de 50 años, asumimos el compromiso de ceder esos lotes a los actuales ocupantes y de esta manera que ellos puedan regularizar su situación de dominio.

A modo ilustrativo se realizó una posible propuesta de loteo, para ser considerado ante una respuesta afirmativa, la cual se adjunta a la presente.

Asimismo, se asume el compromiso de realizar las gestiones correspondientes para lograr la provisión de los servicios de luz, agua y cloacas como así también la apertura de la calle lateral (Gral. Lavalle) actualmente cerrada.

Se adjunta croquis del lugar y la propuesta de división de lotes.

Sin otro particular me despido de usted atentamente. -

Mariano David Guerrero
Tesorero
A.P.J y P.M.C.

José David Cañoto
Presidente
A.P.J y P.M.C.



Concordia, 17 de febrero del 2022


Al
Presidente de la Cámara de Diputados de Provincia
Dr. Ángel Giano
S / D

De nuestra mayor consideración:

Tenemos el agrado de dirigirnos a Ud. a los efectos de solicitarle el tratamiento de un Proyecto de Ley que autorice al Superior Gobierno de Entre Ríos a transferir a título de donación a favor de la Municipalidad de Concordia fracciones de terrenos de propiedad del Estado Provincial que se encuentran ubicados en la ciudad de Concordia, Planta Urbana, 1- Manzana 1978, Parcela 1, Partida Provincial 105735, Partida Municipal 10123, Plano 38653, con una superficie de 1436,18 m2. (mil cuatrocientos treinta y seis metros cuadrados con dieciocho decímetros cuadrados) cuyos límites y linderos son: NORTE: Recta alambrada 1-2 al rumbo S 77° 00' E de 17,11 mts. lindando con Avenida San Lorenzo. ESTE: Recta amojonada 2-15 al rumbo S 13° 00' O de 87,20 mts. lindando con Lote 2 Superior Gobierno de la Provincia de Entre Ríos. SUR: Recta alambrada 15-16 al rumbo N 77° 00' O de 15,84 mts. lindando con calle Tucumán (cerrada). OESTE: Recta alambrada 16-1 al rumbo N 12° 10' E de 87,20 mts. lindando con calle Lavalle. Se desglosa de una mayor superficie. 2- Manzana 1978, Parcela 2, Partida Provincial 10375, Partida Municipal 10124, Plano 38654, con una superficie de 1436,71 m2. (mil cuatrocientos treinta y seis metros cuadrados con setenta y un decímetros cuadrados), cuyos límites y linderos son: NORTE: Recta alambrada 2-3 al rumbo S 77° 00' E de 16,48 mts. lindando con Avenida San Lorenzo. ESTE: Recta amojonada 3-14 al rumbo S 13° 00' O de 87,20 mts., lindando con Lote 3 de Superior Gobierno de la Provincia. SUR: Recta alambrada 14-15 al rumbo 77° 00' O de 16,48 mts., lindando con calle Tucumán (cerrada). OESTE: Recta amojonada 15-2 al rumbo N 13° 00' E de 87,20 mts., lindando con Lote 1 de Superior Gobierno de Entre Ríos. Se desglosa de una mayor superficie.

Que el inmueble descripto será destinado a la construcción de viviendas por parte de la Asociación del Personal Jerárquico Municipal.

Sin otro particular, saluda atenta y cordialmente.


ALBERTO DARÍO ARMANAZI
Jefatura de Gabinete y Gobierno
MUNICIPALIDAD DE CONCORDIA


ALFREDO FRANCOLINI
PRESIDENTE MUNICIPAL
MUNICIPALIDAD DE CONCORDIA